REGIONE SARDEGNA | COMUNE DI GIAVE | COMUNE DI COSSOINE | COMUNE DI CHEREMULE | PROVINCIA DI SASSARI

Progetto definitivo per la realizzazione di un parco eolico da 66 MW nei Comuni di Giave-Cossoine-Cheremule (SS) con opere di connessione nel Comune di Ittiri (SS)

Proponente

Aregu Wind Srl

Via Sardegna, 40
00187 Roma
P.IVA/C.F. 16181131009

Progettazione

INSE S.R.L. Ingegneria & Servizi

Viale Michelangelo, 71
80129 Napoli
TEL.081 579 7998
mail: tecnico.inse@gmail.com

Amm. Francesco Di Maso
Ing. Luigi Malafarina
Ing. Pasquale Esposito
Ing. Nicola Galdiero

ORDINE DEGLI INGEGNERI DELLA PROVINCIA DI NAPOLI
Dottore Magistrale in Ingegneria
PASQUALE ESPOSITO
INGEGNERE CIVILE E AMBIENTALE, INDUSTRIALE, DELL'INFORMAZIONE
-SEZIONE A-
N° ISCRIZIONE: 17962

Elaborato

Nome Elaborato:

Planimetria catastale con Distanza di Prima Approssimazione

Rev.	Data	Oggetto della revisione	Elaborato	Verificato	Approvato
00	Febbraio 2022	PRIMA EMISSIONE	INSE s.r.l.	F. Di Maso	Aregu Wind Srl

Scala:	1:4.000	Codice Pratica	S244	Codice Elaborato	IT-VesGia-Clp-EW-DW-05.b
Formato:	A3				

Comune di GIAVE
Foglio 1

Comune di GIAVE
Foglio 1

Comune di GIAVE
Foglio 2

Comune di GIAVE
Foglio 2

Comune di GIAVE
Foglio 6

Comune di GIAVE
Foglio 7

Comune di GIAVE
Foglio 7

GV01 GV02 GV03 GV04 GV05 GV06 GV07 GV08 GV09

Reg. sas Murones
Reg. Pala de su Cristallu
Reg. sa Vegasa
Reg. Mesu Mante
Reg. sa Pala de su Saccu
Monte Pizzinnu
Sorighe
Strada vicinale Bada de sa Romana
Strada provinciale

QUADRO DI UNIONE

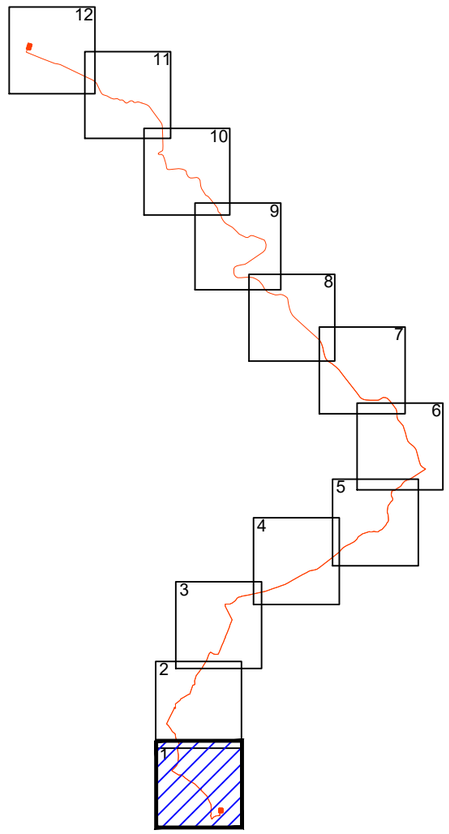

LEGENDA:

- Elettrodotto in cavo 150kV in progetto
- Distanza di Prima Approssimazione
- Fascia di rispetto (2 m)
- Confini Amministrativi - Comuni
- Limite foglio catastale
- AA00 Numero di piano

NOME DEL FILE	SCALA CAD	FORMATO	SCALA	FOGLIO
IT-VESGIA-CLP-EW-DW-05.B	1 unità = CAD	A3	1:4000	1 / 12

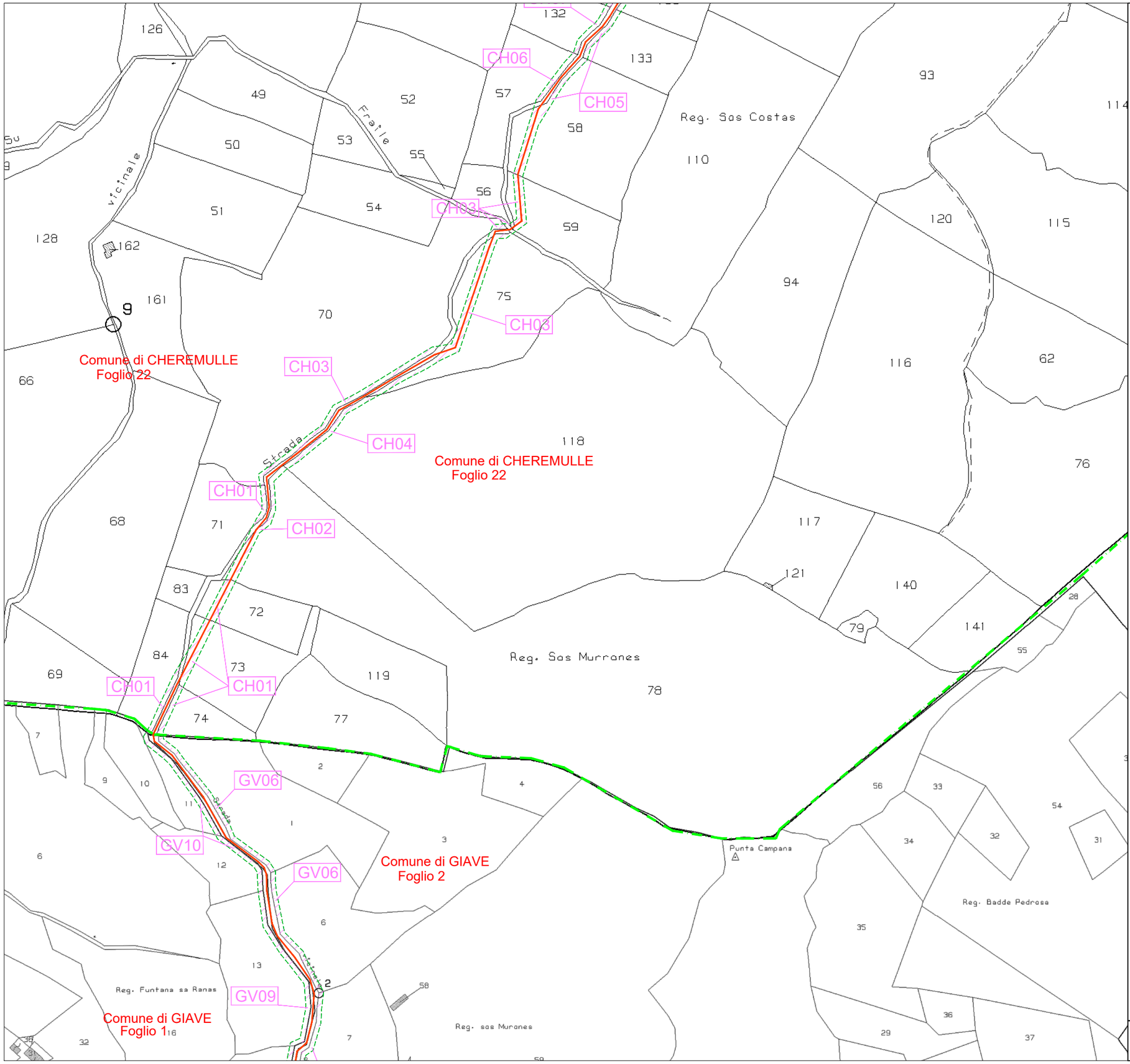

QUADRO DI UNIONE

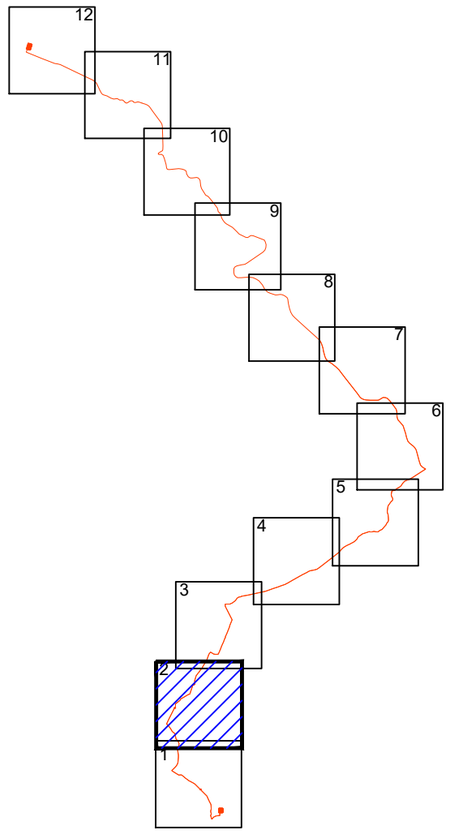

LEGENDA:

- Elettrodotto in cavo 150kV in progetto
- Distanza di Prima Approssimazione
- Fascia di rispetto (2 m)
- Confini Amministrativi - Comuni
- Limite foglio catastale
- AA00 Numero di piano

NOME DEL FILE	SCALA CAD	FORMATO	SCALA	FOGLIO
IT-VESGIA-CLP-EW-DW-05.B	1 unità = CAD	A3	1:4000	2 / 12

Comune di THIESI
Foglio 16

Comune di CHEREMULLE
Foglio 22

Comune di CHEREMULLE
Foglio 22

Comune di CHEREMULLE
Foglio 22

TH01
TH02
CH11
CH08
CH09
CH10
CH03
CH06
CH05
CH07

Strada Vicinale di Monte Ozzastu

Punta Cuscuri

Reg. Cuscuri

Reg. Badde Schirigo

Rio Badde Manna

Gode

QUADRO DI UNIONE

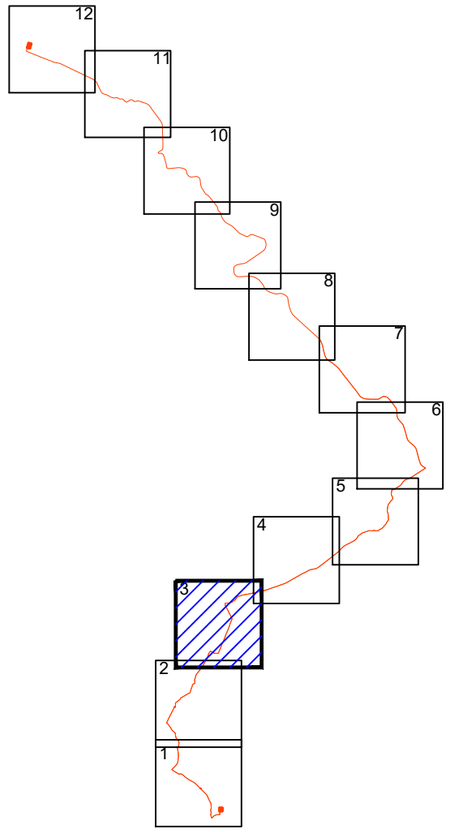

LEGENDA:

- Elettrodotto in cavo 150kV in progetto
- Distanza di Prima Approssimazione
- Fascia di rispetto (2 m)
- Confini Amministrativi - Comuni
- Limite foglio catastale
- AA00 Numero di piano

NOME DEL FILE	SCALA CAD	FORMATO	SCALA	FOGLIO
IT-VESGIA-CLP-EW-DW-05.B	1 unità = CAD	A3	1:4000	3 / 12

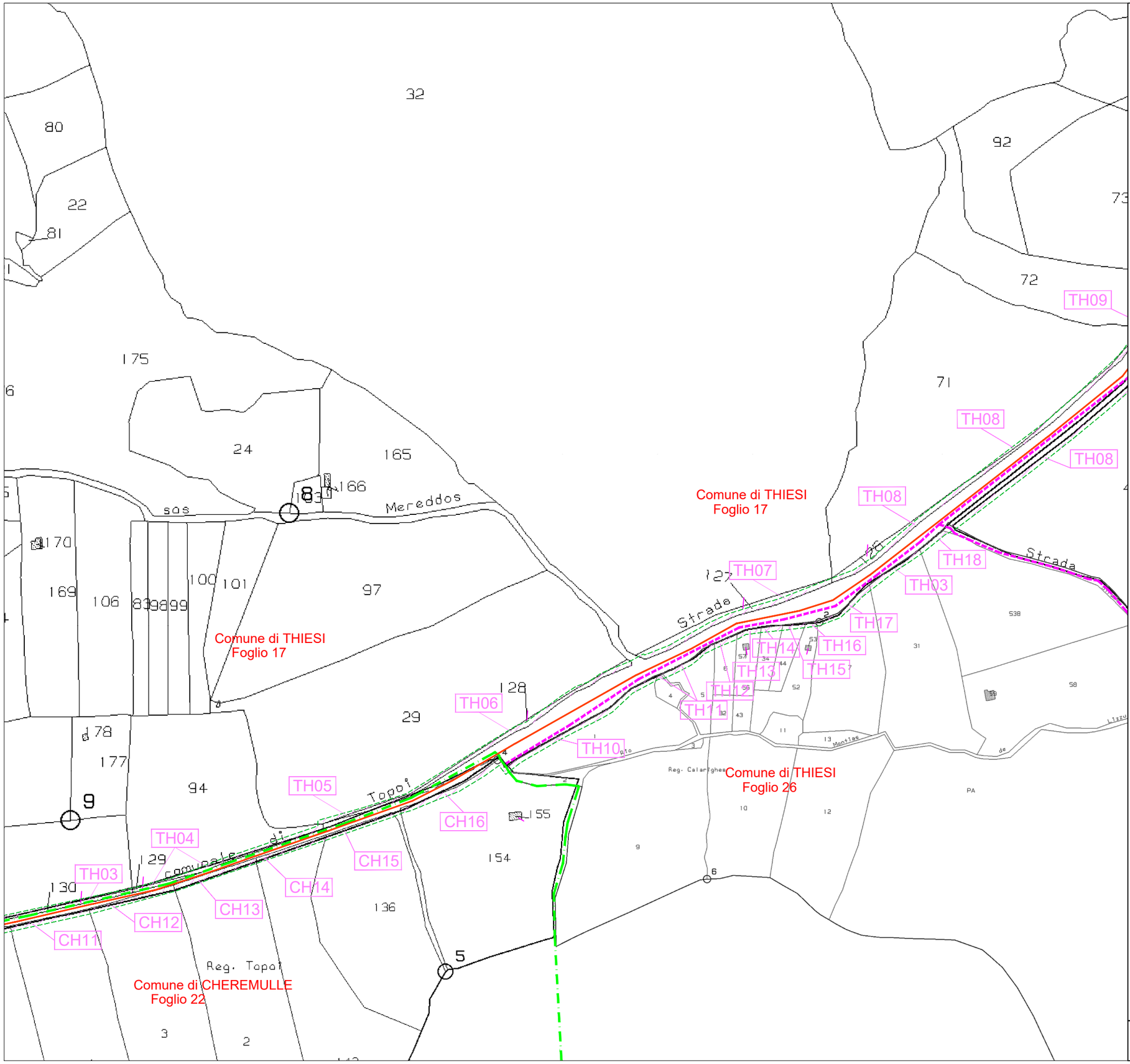

QUADRO DI UNIONE

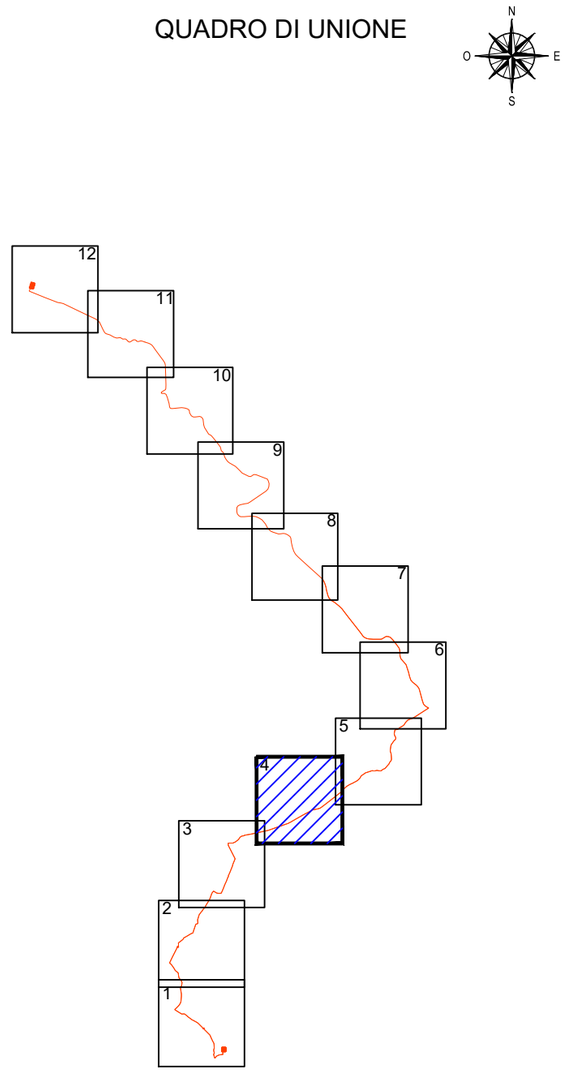

LEGENDA:

- Elettrodotto in cavo 150kV in progetto
- Distanza di Prima Approssimazione
- Fascia di rispetto (2 m)
- Confini Amministrativi - Comuni
- Limite foglio catastale
- AA00 Numero di piano

NOME DEL FILE	SCALA CAD	FORMATO	SCALA	FOGLIO
IT-VESGIA-CLP-EW-DW-05.B	1 unità = CAD	A3	1:4000	4 / 12

Comune di THIESI
Foglio 18

Comune di THIESI
Foglio 17

Comune di THIESI
Foglio 18

Comune di THIESI
Foglio 18

TH22
TH23
TH24
TH25
TH26
TH27
TH08
TH09
TH19
TH21

QUADRO DI UNIONE

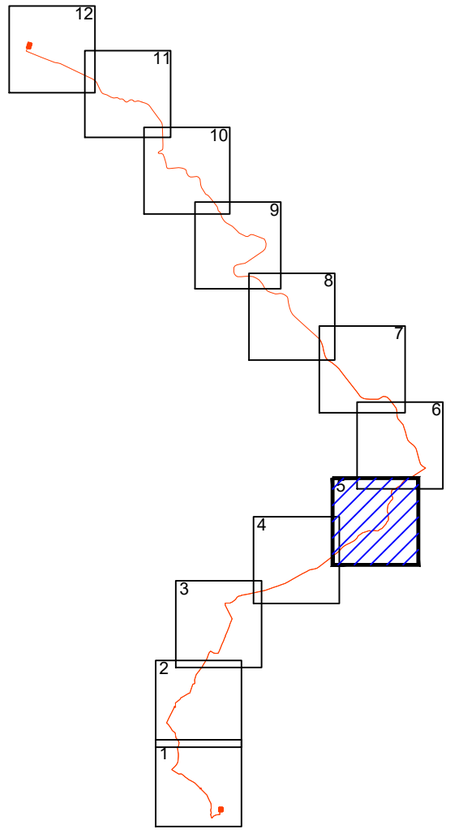

LEGENDA:

- Elettrodotto in cavo 150kV in progetto
- Distanza di Prima Approssimazione
- Fascia di rispetto (2 m)
- Confini Amministrativi - Comuni
- Limite foglio catastale
- AA00 Numero di piano

NOME DEL FILE	SCALA CAD	FORMATO	SCALA	FOGLIO
IT-VESGIA-CLP-EW-DW-05.B	1 unità = CAD	A3	1:4000	5 / 12

Comune di THIESI
Foglio 03

Comune di THIESI
Foglio 17

Comune di THIESI
Foglio 18

TH34
TH35
TH36
TH33
TH32
TH31
TH22

Strada comunale Coghinadolzu

Rio Mannu

Rio Eredu

Reg. Serra

QUADRO DI UNIONE

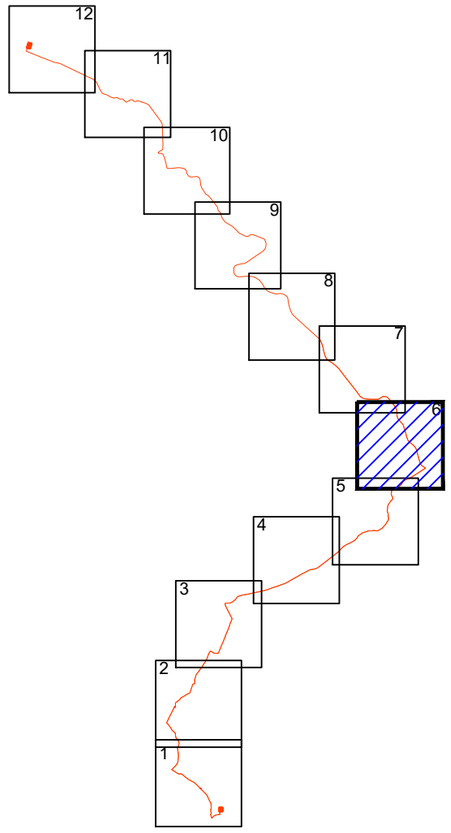

LEGENDA:

- Elettrodotto in cavo 150kV in progetto
- Distanza di Prima Approssimazione
- Fascia di rispetto (2 m)
- Confini Amministrativi - Comuni
- Limite foglio catastale
- AA00 Numero di piano

NOME DEL FILE	SCALA CAD	FORMATO	SCALA	FOGLIO
IT-VESGIA-CLP-EW-DW-05.B	1 unità = CAD	A3	1:4000	6 / 12

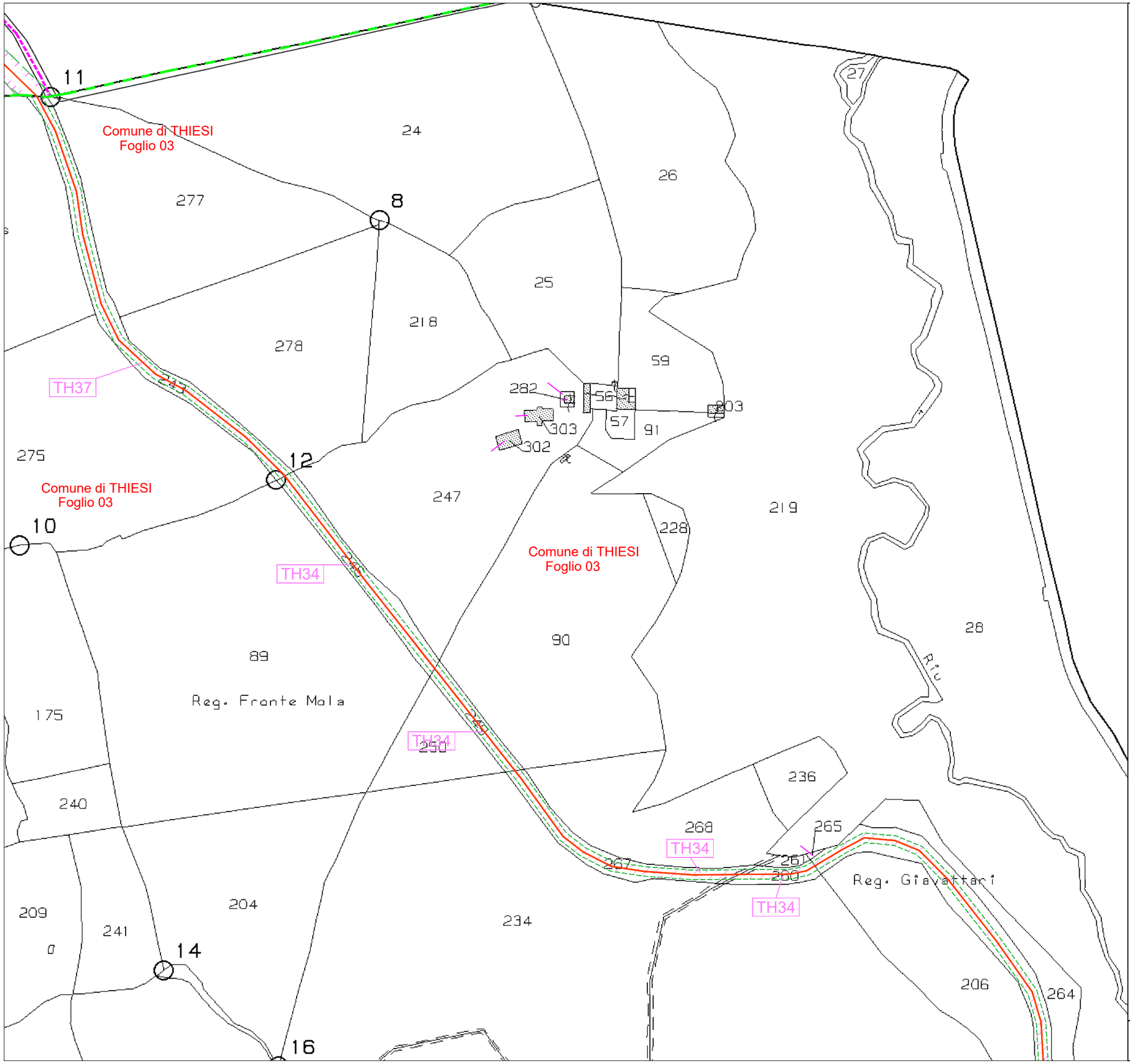

QUADRO DI UNIONE

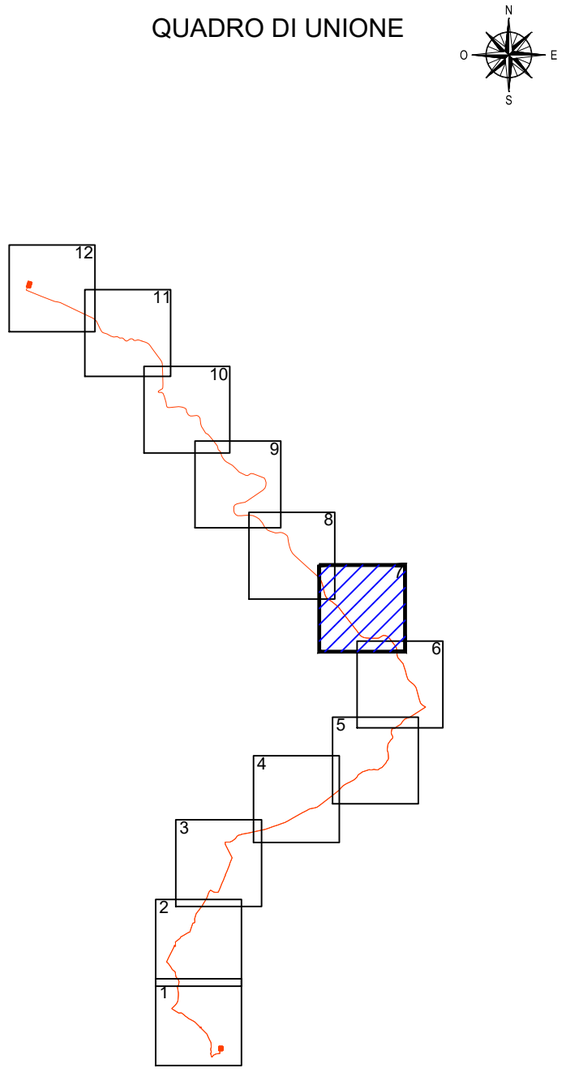

LEGENDA:

- Elettrodotto in cavo 150kV in progetto
- Distanza di Prima Approssimazione
- Fascia di rispetto (2 m)
- Confini Amministrativi - Comuni
- Limite foglio catastale
- AA00 Numero di piano

NOME DEL FILE	SCALA CAD	FORMATO	SCALA	FOGLIO
IT-VESGIA-CLP-EW-DW-05.B	1 unità = CAD	A3	1:4000	7 / 12

BE06
BE04
BE04
BE05
BE03
BE03
BE01
BE01
BE02
BE01
S.S. N. 131 bis
Leart
Serras
Comune di BESSUDE
Foglio 24
Comune di BESSUDE
Foglio 23
Comune di THIESI
Foglio 03
Comune di THIESI
Foglio 03
Reg. Mesu e Raccas
11
9
10
88
149
148
146
21
147
45
277
276
22

QUADRO DI UNIONE

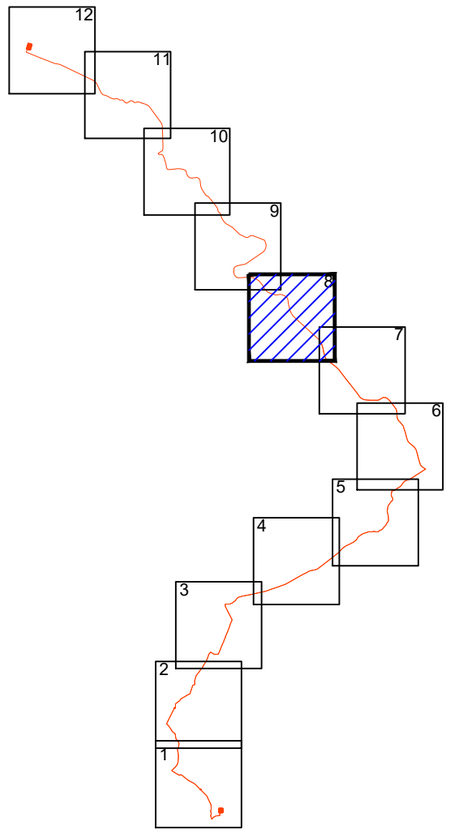

LEGENDA:

- Elettrodotto in cavo 150kV in progetto
- Distanza di Prima Approssimazione
- Fascia di rispetto (2 m)
- Confini Amministrativi - Comuni
- Limite foglio catastale
- AA00 Numero di piano

NOME DEL FILE	SCALA CAD	FORMATO	SCALA	FOGLIO
IT-VESGIA-CLP-EW-DW-05.B	1 unità = CAD	A3	1:4000	8 / 12

Foglio 07

Comune di BESSUDE
Foglio 09

Comune di BESSUDE
Foglio 09

Comune di BESSUDE
Foglio 09

Comune di BESSUDE
Foglio 24

Comune di BESSUDE
Foglio 23

BE20 BE19 BE18 BE17 BE08 BE17 BE17 BE16 BE08 BE14 BE13 BE15 BE12 BE12 BE11 BE11 BE10 BE10 BE10 BE08 BE09 BE08 BE07 BE06 BE06 BE07 BE06 BE04 BE04

Monte Ozzastiu
Pendente
Olzales
Cugumia
Monte Inzas
Cantsones
Ena e S'Anghelu
Tuvuglione
Pedra Uccu
Mandras
Codinatu
Tiesi
Riu
S. S. N. 131 bis
Nazionale
Vicinale

QUADRO DI UNIONE

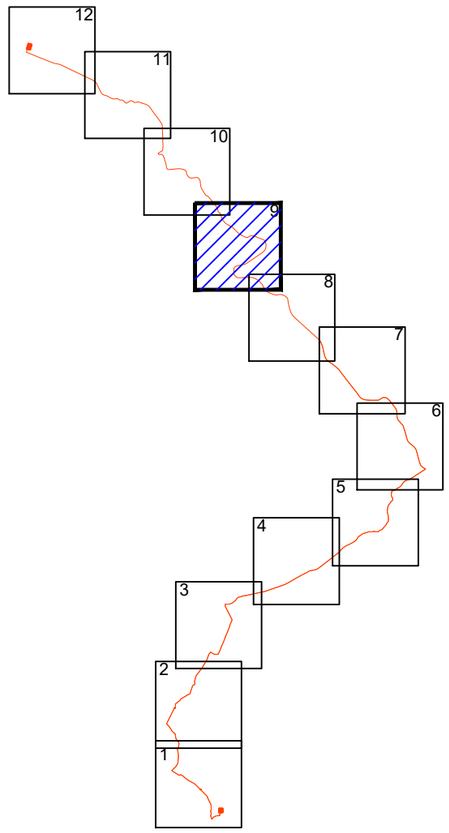

LEGENDA:

- Elettrodotto in cavo 150kV in progetto
- Distanza di Prima Approssimazione
- Fascia di rispetto (2 m)
- Confini Amministrativi - Comuni
- Limite foglio catastale
- AA00 Numero di piano

NOME DEL FILE	SCALA CAD	FORMATO	SCALA	FOGLIO
IT-VESGIA-CLP-EW-DW-05.B	1 unità = CAD	A3	1:4000	9 / 12

Comune di BESSUDE
Foglio 01

Comune di BESSUDE
Foglio 02

Comune di BESSUDE
Foglio 05

Comune di BESSUDE
Foglio 07

Comune di BESSUDE
Foglio 07

Comune di BESSUDE
Foglio 07

Comune di BESSUDE
Foglio 08

BE34 BE33 BE30 BE32 BE16 BE30 BE31 BE30 BE28 BE29 BE10 BE29 BE27 BE26 BE25 BE20 BE24 BE23 BE22 BE21 BE20 BE19 BE18

Lacu Franco
Su Mantigiu Mannu
Terra de Iagos
Gialdinu
Su Perantent
Cannizones

QUADRO DI UNIONE

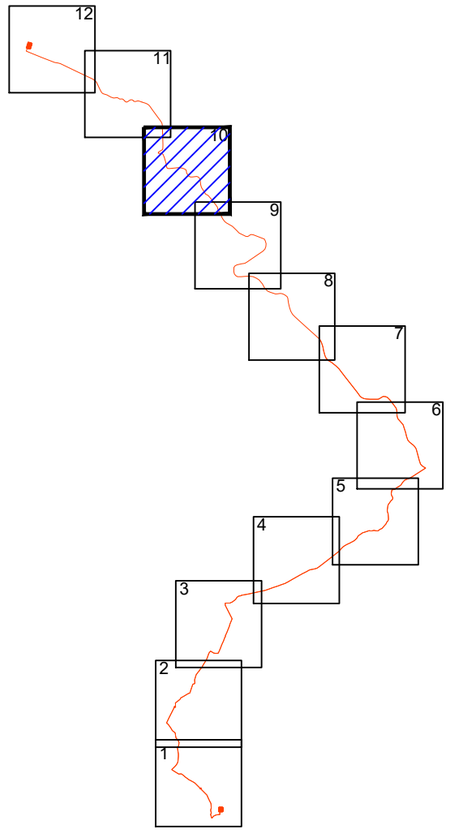

LEGENDA:

- Elettrodotto in cavo 150kV in progetto
- Distanza di Prima Approssimazione
- Fascia di rispetto (2 m)
- Confini Amministrativi - Comuni
- Limite foglio catastale
- AA00 Numero di piano

NOME DEL FILE	SCALA CAD	FORMATO	SCALA	FOGLIO
IT-VESGIA-CLP-EW-DW-05.B	1 unità = CAD	A3	1:4000	10 / 12

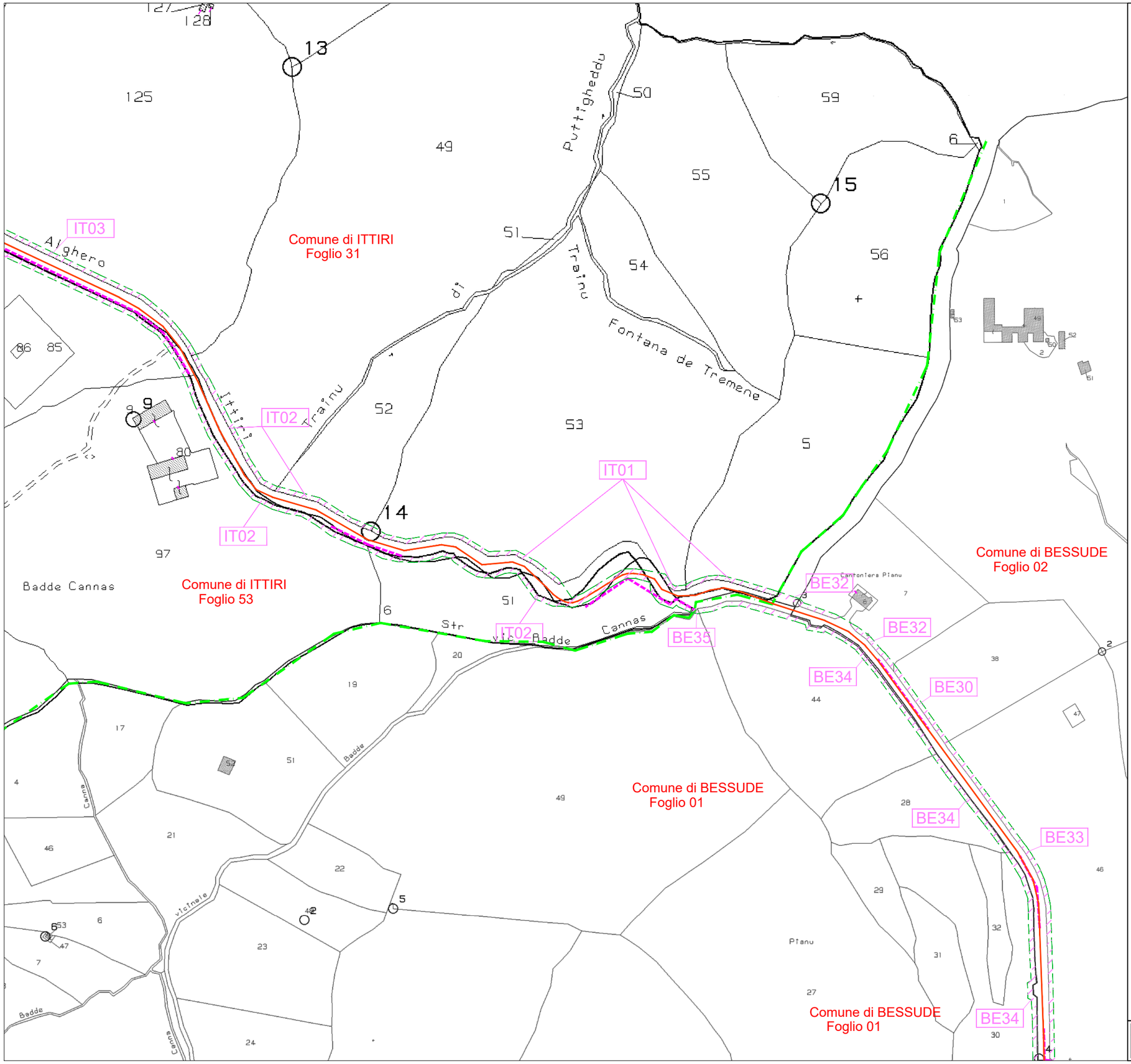

QUADRO DI UNIONE

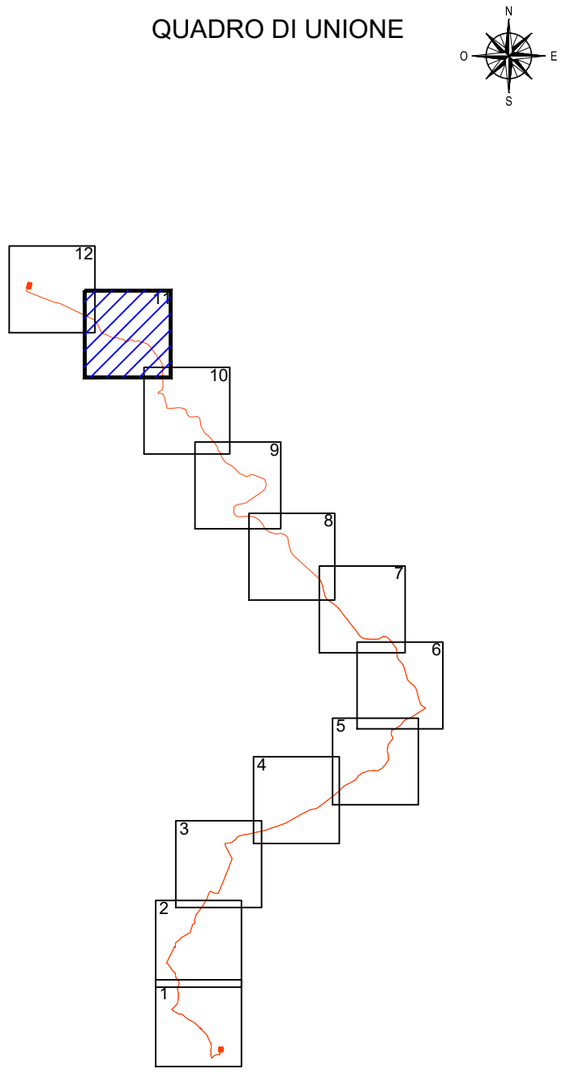

LEGENDA:

- Elettrodotto in cavo 150kV in progetto
- Distanza di Prima Approssimazione
- Fascia di rispetto (2 m)
- Confini Amministrativi - Comuni
- Limite foglio catastale
- AA00 Numero di piano

NOME DEL FILE	SCALA CAD	FORMATO	SCALA	FOGLIO
IT-VESGIA-CLP-EW-DW-05.B	1 unità = CAD	A3	1:4000	11 / 12

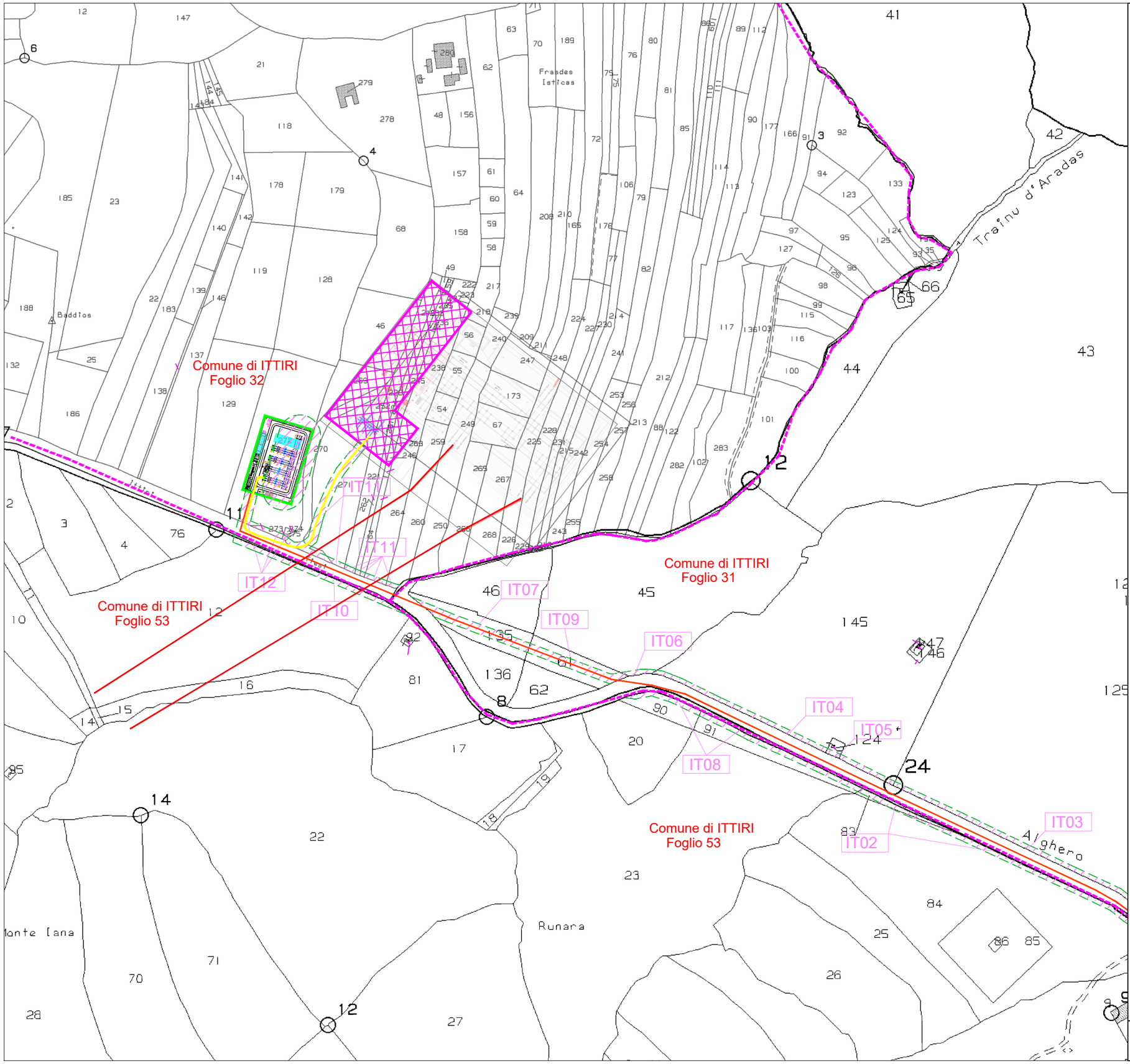

QUADRO DI UNIONE

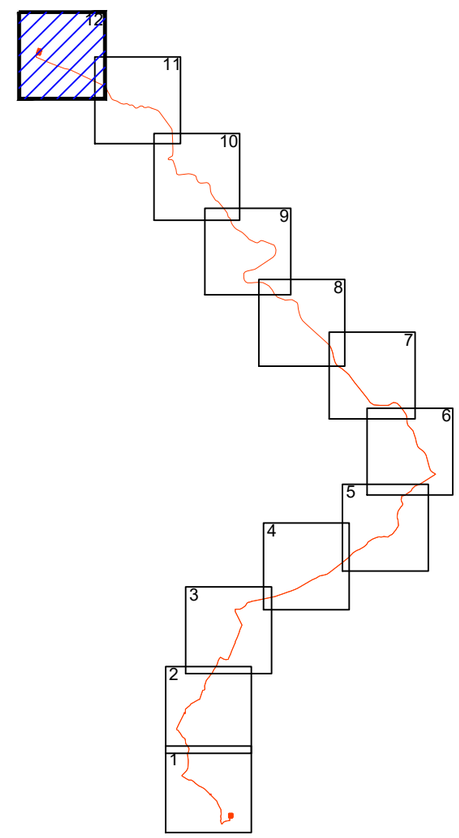

LEGENDA:

- Elettrodotto in cavo 150kV in progetto
- Distanza di Prima Approssimazione
- Fascia di rispetto (2 m)
- Confini Amministrativi - Comuni
- Limite foglio catastale
- AA00 Numero di piano

NOME DEL FILE	SCALA CAD	FORMATO	SCALA	FOGLIO
IT-VESGIA-CLP-EW-DW-05.B	1 unità = CAD	A3	1:4000	12 / 12