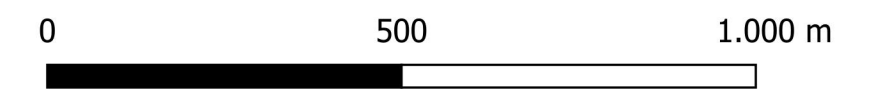
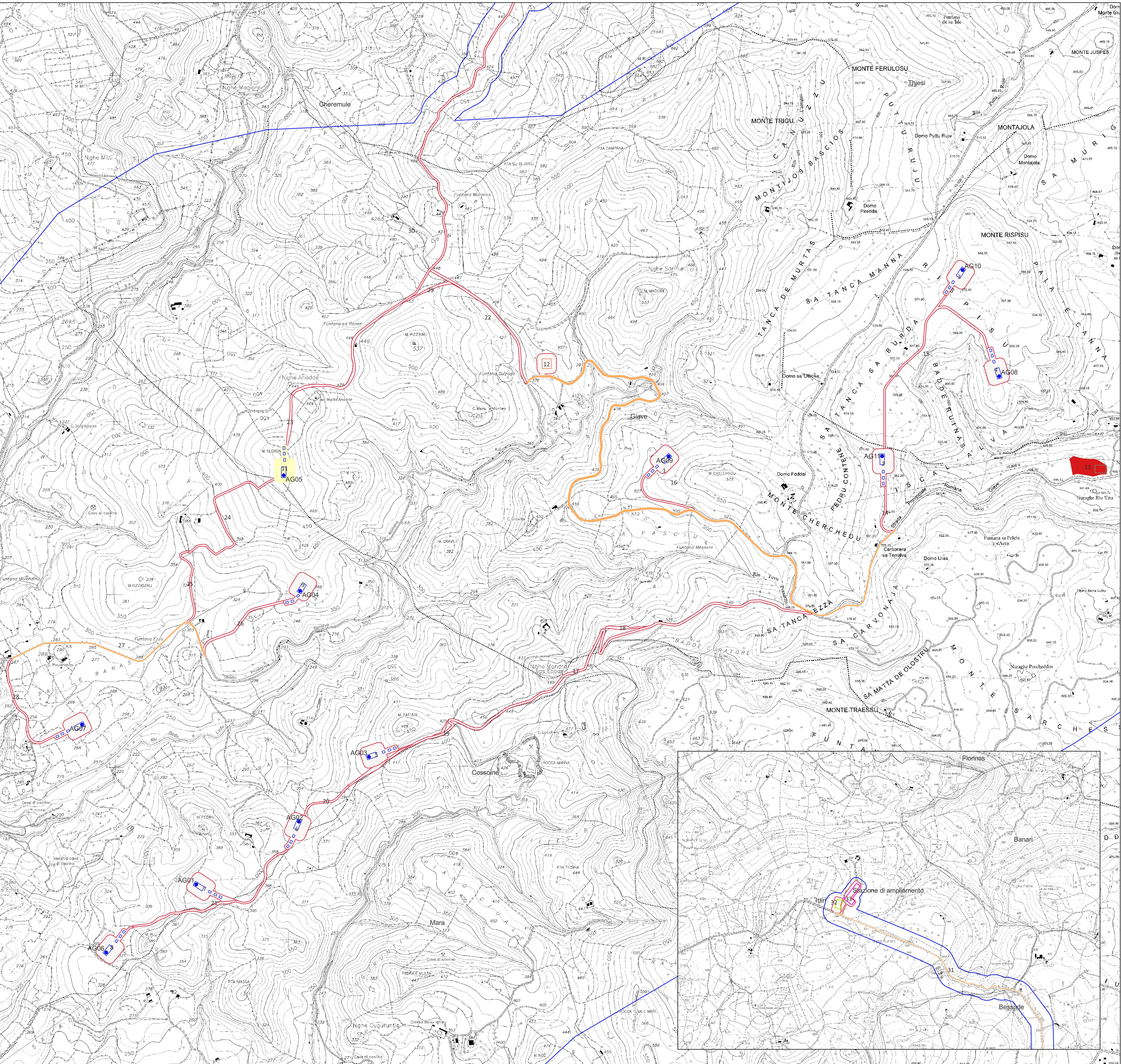






CARTA DEL RISCHIO



Scala 1:14.000

- MOPR - Area di progetto
- Aerogeneratori
- Piazzole
- SE di trasformazione Giave
- Area di cantiere
- SE di trasformazione Ittiri
- Stazione di ampliamento SE Terna
- rischio alto
- rischio medio
- rischio basso
- rischio nullo
- Comuni



 REGIONE AUTONOMA DE SARDEGNA REGIONE AUTONOMA DELLA SARDEGNA		 Comune di Chieremule	 Comune di Cossone	 Comune di Giave	
Comittente:		Aregu Wind Srl			
		Via Sardegna, 40 00187 Roma P.IVA/C.F.16181141009			
Titolo del Progetto:		Parco Eolico Aregu sito nei Comuni di Giave, Cossone e Chieremule (SS)			
Documento:		Carta del rischio		N.Documento:	
				IT-VesAre-CLP-SIA-DW-44	
Progettista:		Dott. Arch. Fabrizio Delusu			
Rev	Data Revisione	Descrizione	Redatto	Controllato	Approvato
00	06.12.2022	Prima emissione			