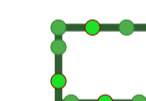





### Legenda

-  Delimitazione aree impianto
-  Futura Stazione Elettrica TERNA S.p.A
-  Elettrodotto interrato AT da realizzare
-  Confini comunali





<p>Comune di Cerignola</p>  <p>Provincia di Foggia</p>	<p>Regione Puglia</p> 	<p>Comune di Trinitapoli</p>  <p>Provincia di Barletta Andria Trani</p>	<p>Committente:</p>  <p>MAIA SOL S.R.L. VIA MERCATO 3/5 CAP 20121 MILANO (MI) c.f. 12502470961</p>
---	---	--	---



Titolo del Progetto:  
**Progetto per la realizzazione e l'esercizio di un impianto agrifotovoltaico denominato "Demofonte"**

Documento:	<b>PROGETTO DEFINITIVO</b>	Codice Pratica:	<b>VIGVA99</b>	N° Tavola:	<b>R.2</b>
Elaborato:	<b>STRALCIO DEGLI STRUMENTI URBANISTICI VIGENTI</b>	SCALA:	1:25.000	FOGLIO:	1 di 1
		FORMATO:	A1		

Nome file: VIGVA99\_Elaborato\_Grafico\_R2.pdf

<p>Progettazione:</p>  <p>NEW DEVELOPMENTS S.r.l. Piazza Europa, 14 87100 Cosenza (CS)</p>	<p>Progettisti:</p>    <p>dott. ing. Giovanni Guzzo Foliaro dott. ing. Amedeo Costabile dott. ing. Francesco Meringolo</p>	<p>Gruppo di lavoro</p> <p>dott. ing. Denise Di Cianni dott. ing. Diego De Benedittis dott. ing. Giuseppe Imbrogno dott. geol. Martina Petracca</p>
---	---	---

Rev.	Data Revisione	Descrizione Revisione	Redatto	Controllato	Approvato
00	20/06/2022	PRIMA EMISSIONE	New Dev.	CSC	CSC