

Comune di
Cerignola



Provincia di
Foggia

Regione Puglia



Comune di
Trinitapoli



Provincia di
Barletta Andria Trani

Committente:



MAIA SOL S.R.L.

VIA MERCATO 3/5 CAP 20121 MILANO (MI)

c.f. 12502470961



Titolo del Progetto:

Progetto per la realizzazione e l'esercizio di un impianto agrifotovoltaico denominato "Demofonte"

Documento:	PROGETTO DEFINITIVO	Codice Pratica:	VIGVA99	N° Tavola:	R.9.b
Elaborato:	PLANIMETRIA CATASTALE AREE ESTERNE	SCALA:	1:2.000		
		FOGLIO:	1 di 1		
		FORMATO:	A3		

Nome file: **VIGVA99_Elaborato_Grafico_R.9.b.pdf**

Progettazione:



NEW DEVELOPMENTS S.r.l.
Piazza Europa, 14
87100 Cosenza (CS)

Progettisti:



dott. ing. Giovanni Guzzo Foliario



dott. ing. Amedeo Costabile



dott. ing. Francesco Meringolo

Gruppo di lavoro

dott. ing. Denise Di Cianni
dott. ing. Diego De Benedittis
dott. ing. Giuseppe Imbrogno
dott. geol. Martina Petracca

Rev:	Data Revisione	Descrizione Revisione	Redatto	Controllato	Approvato
00	20/06/2022	PRIMA EMISSIONE	New Dev.	CSC	CSC

SCALA 1:4.000

Cerignola Foglio 90

Cerignola Foglio 93

FUTURA STAZIONE ELETTRICA
380/150 kV

SET


Cerignola Foglio 91

Cerignola

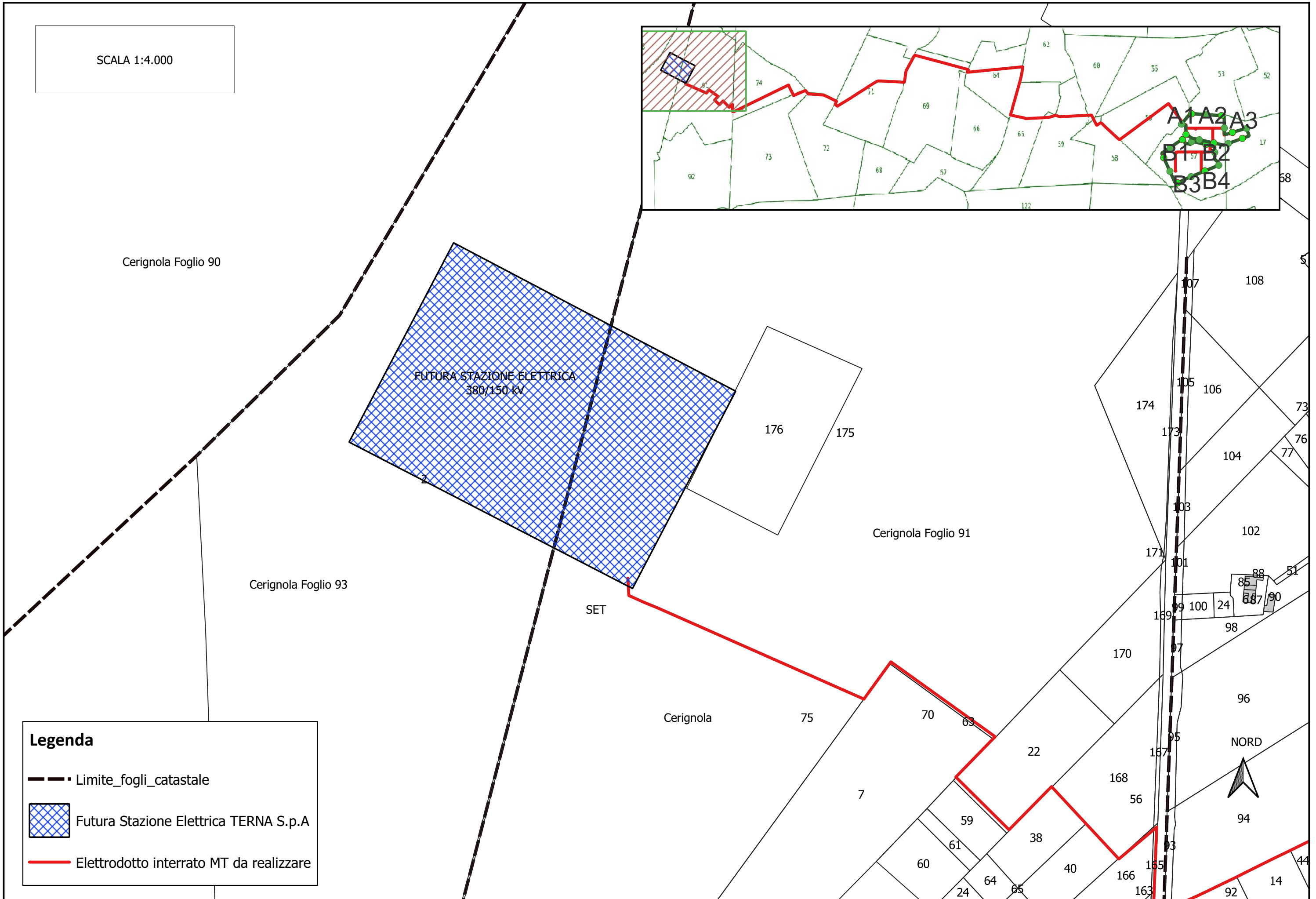
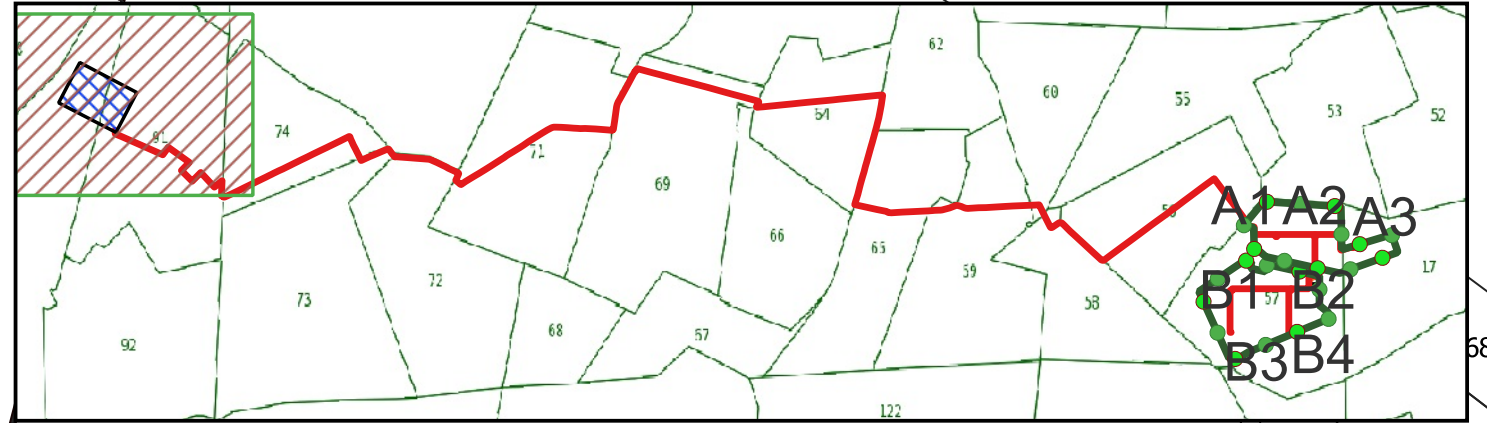
NORD

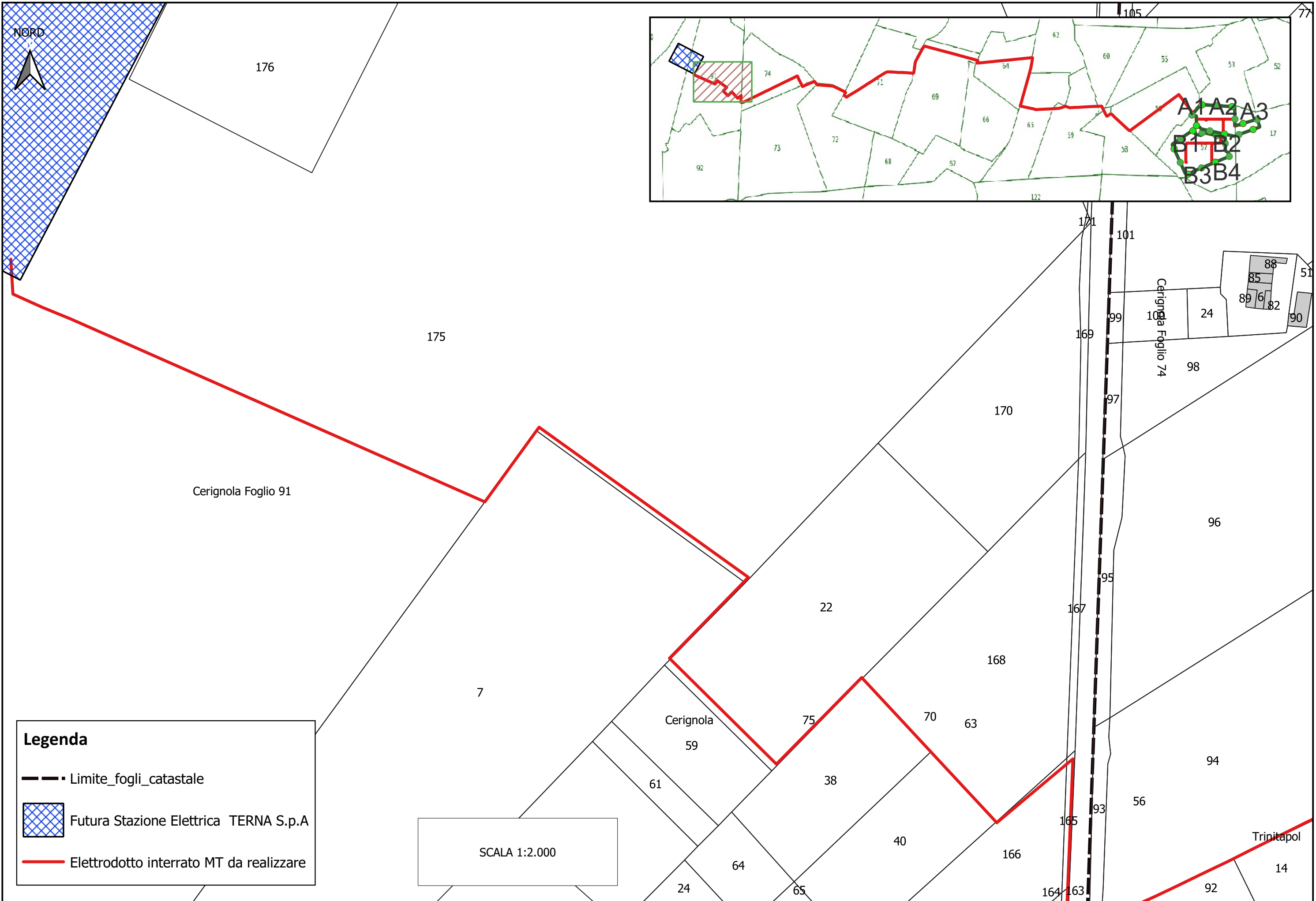
Legenda

--- Limite_fogli_catastale

 Futura Stazione Elettrica TERNA S.p.A

 Elettrodotto interrato MT da realizzare

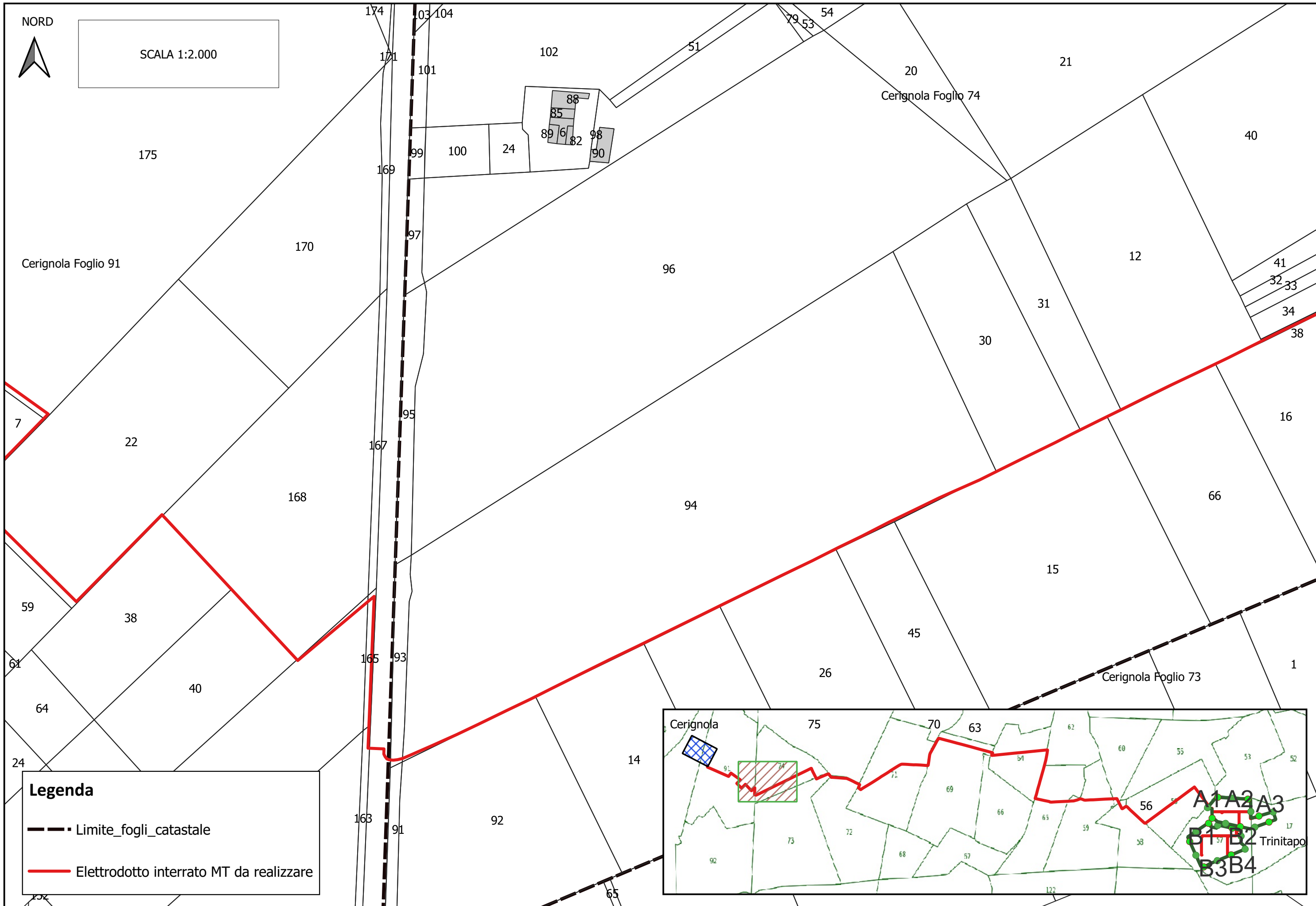




NORD



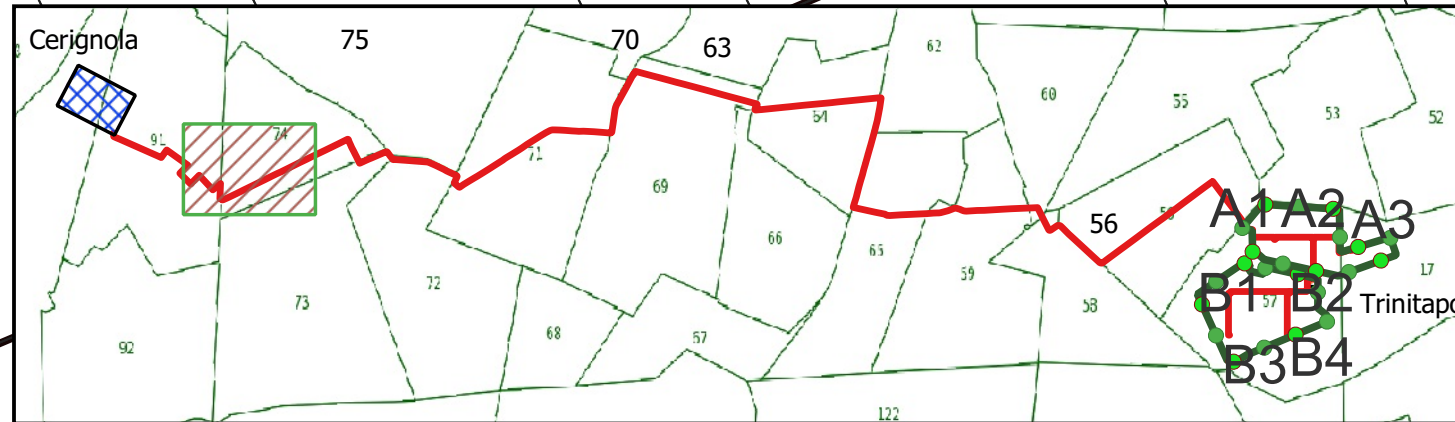
SCALA 1:2.000

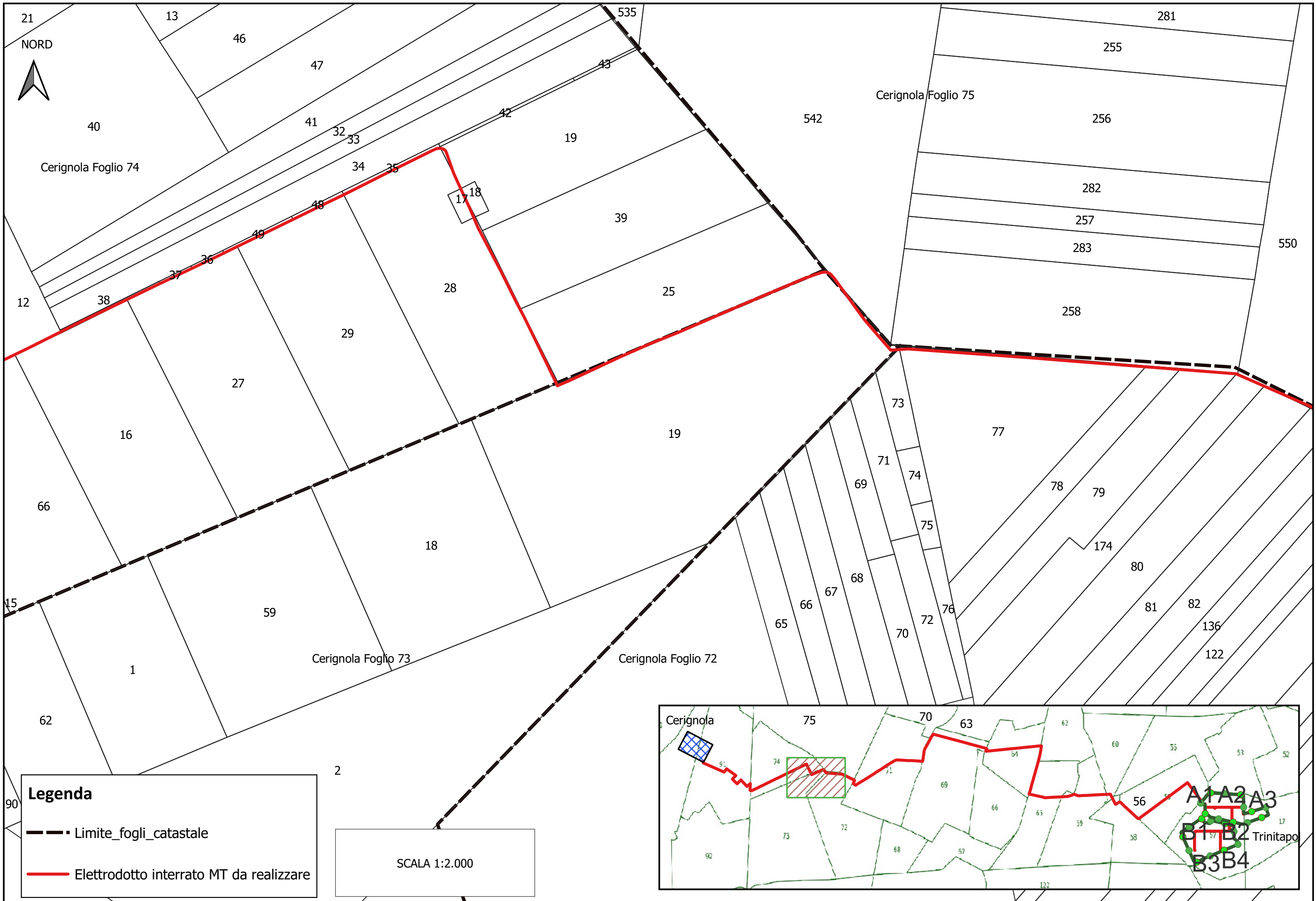


Legenda

--- Limite_fogli_catastale

— Elettrodotto interrato MT da realizzare





21

13

46

47

535

281

NORD

255



40

Cerignola Foglio 75

256

Cerignola Foglio 74

41

32

33

19

542

282

34

35

42

39

257

37

36

49

48

17

18

28

25

283

550

12

38

37

36

29

28

19

258

27

16

19

73

77

66

18

71

74

78

79

15

59

69

75

174

80

81

82

62

1

Cerignola Foglio 73

Cerignola Foglio 72

65

66

67

68

70

72



76

136

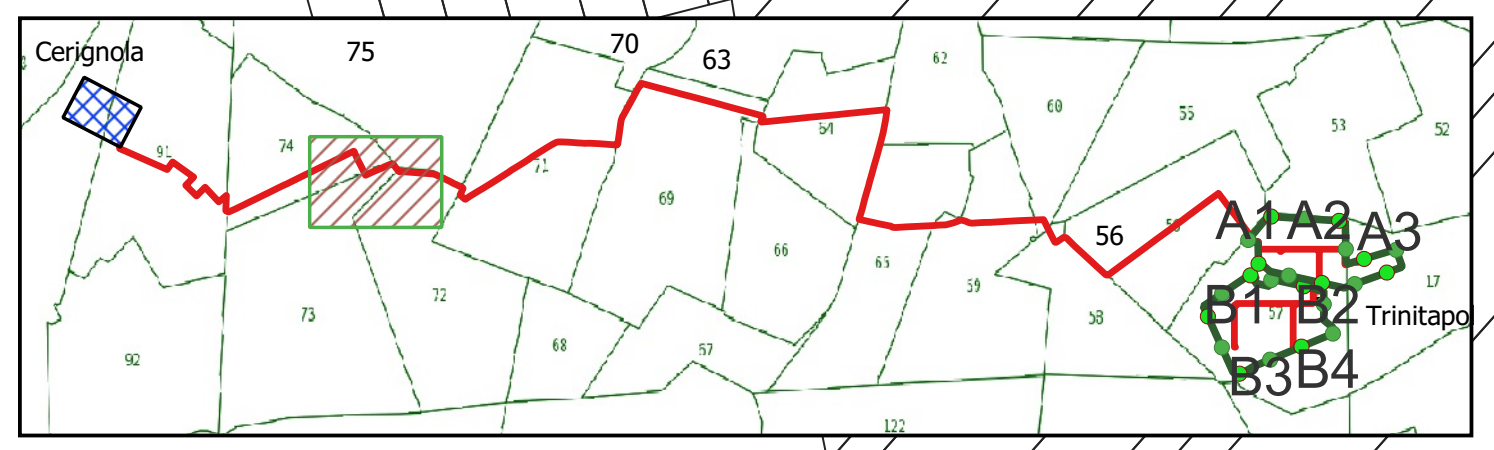
122

90

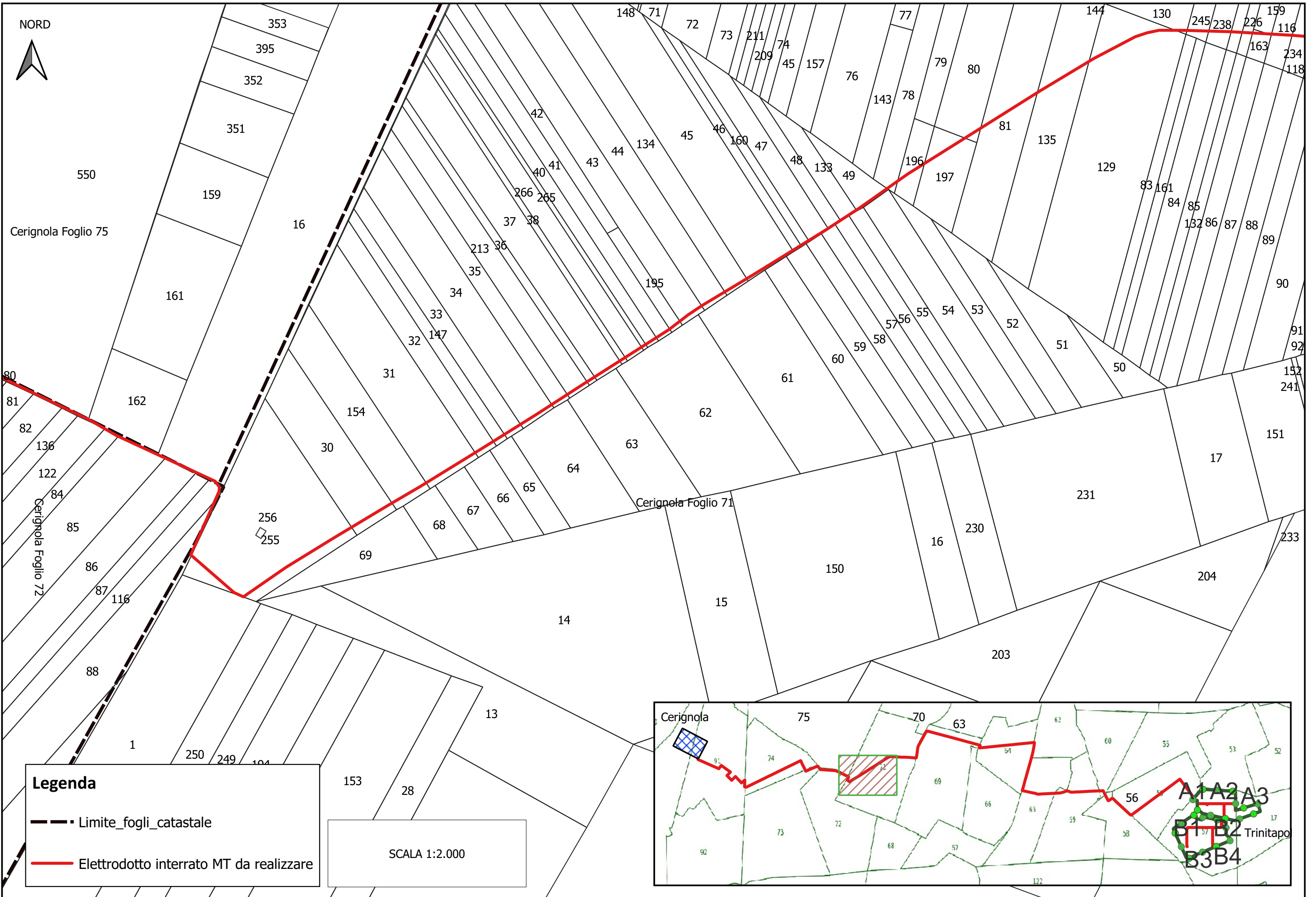
Legenda

-  Limite_fogli_catastale
-  Elettrodotto interrato MT da realizzare

SCALA 1:2.000



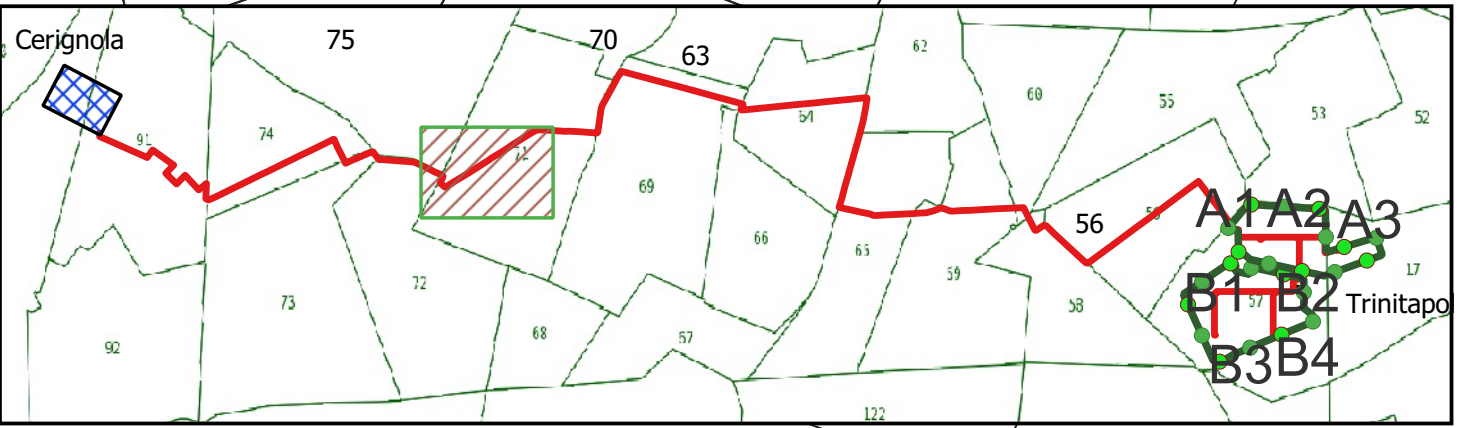
NORD

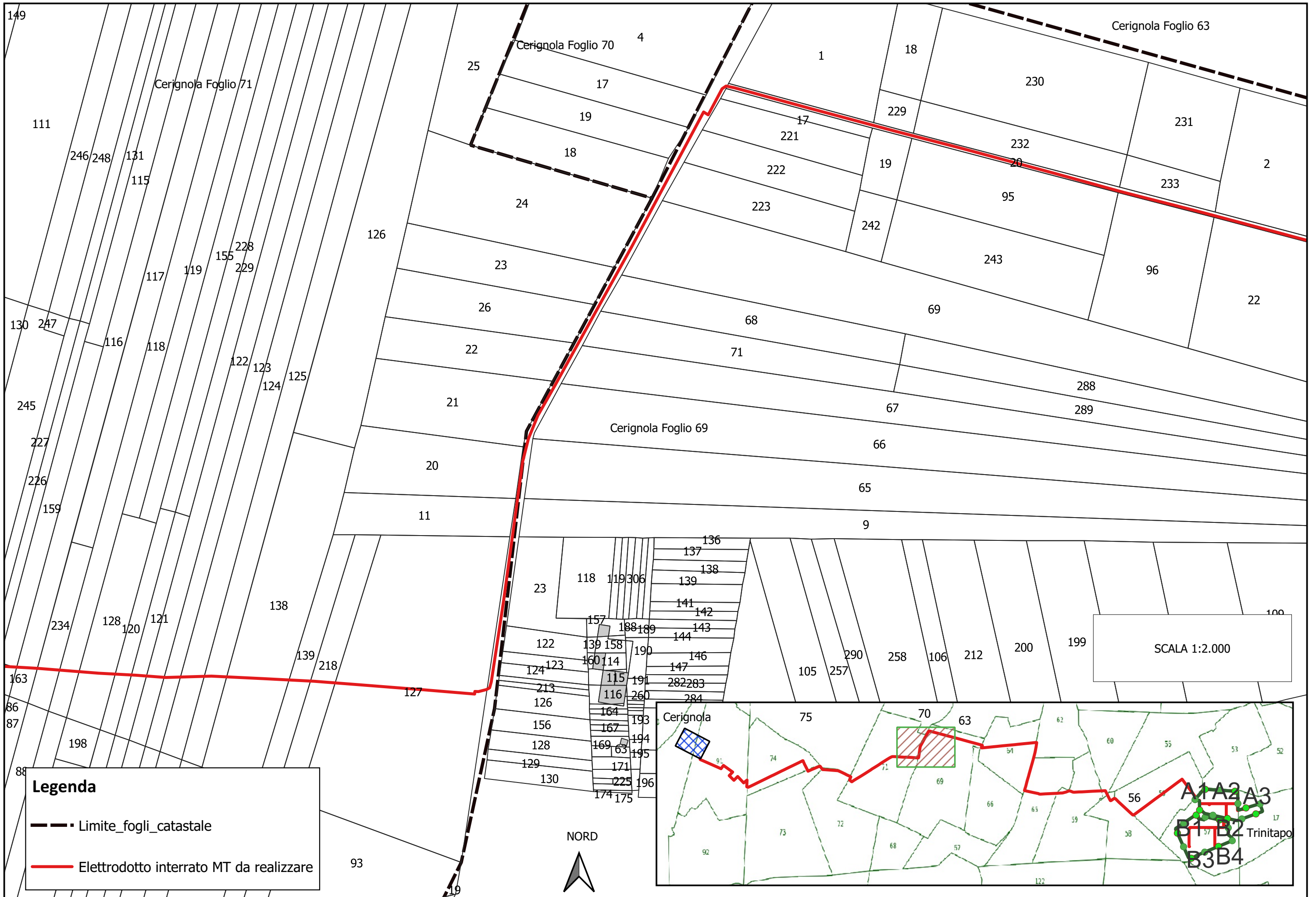


Legenda

- Limite_fogli_catastale
- Elettrodotto interrato MT da realizzare

SCALA 1:2.000

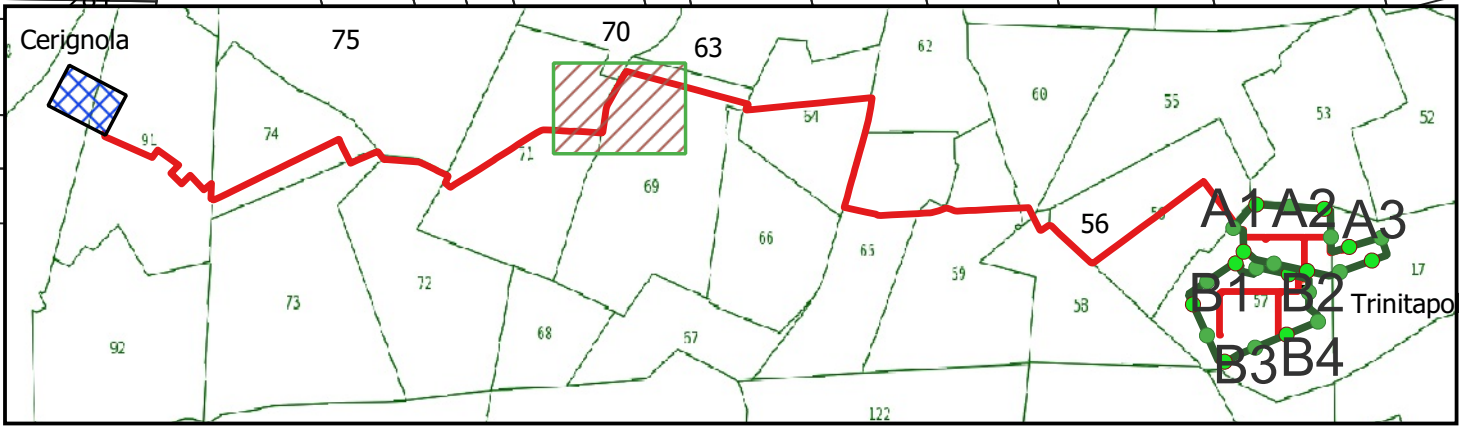


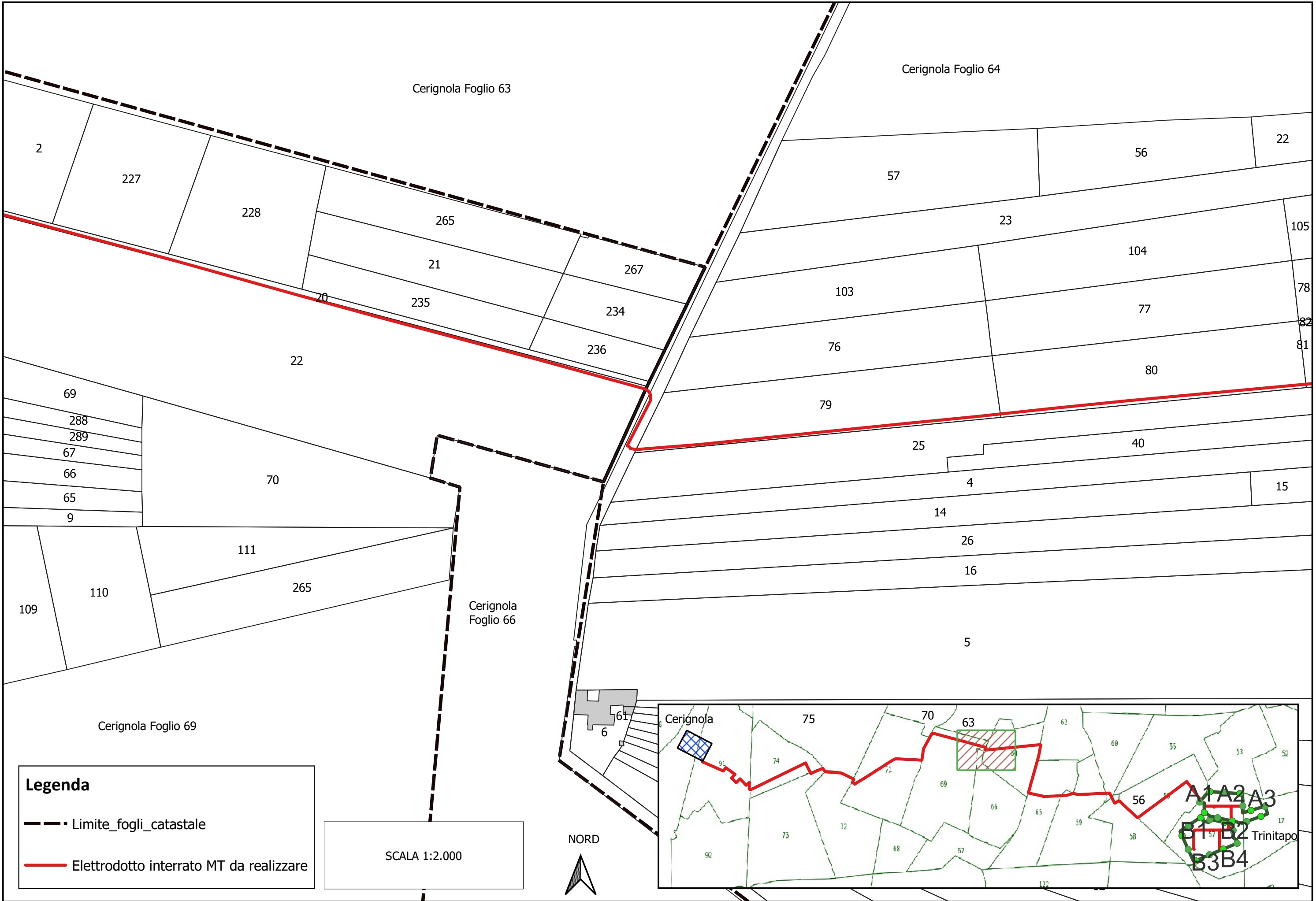


Legenda

- Limite_fogli_catastale
- Elettrodotto interrato MT da realizzare

SCALA 1:2.000





Cerignola Foglio 63

Cerignola Foglio 64

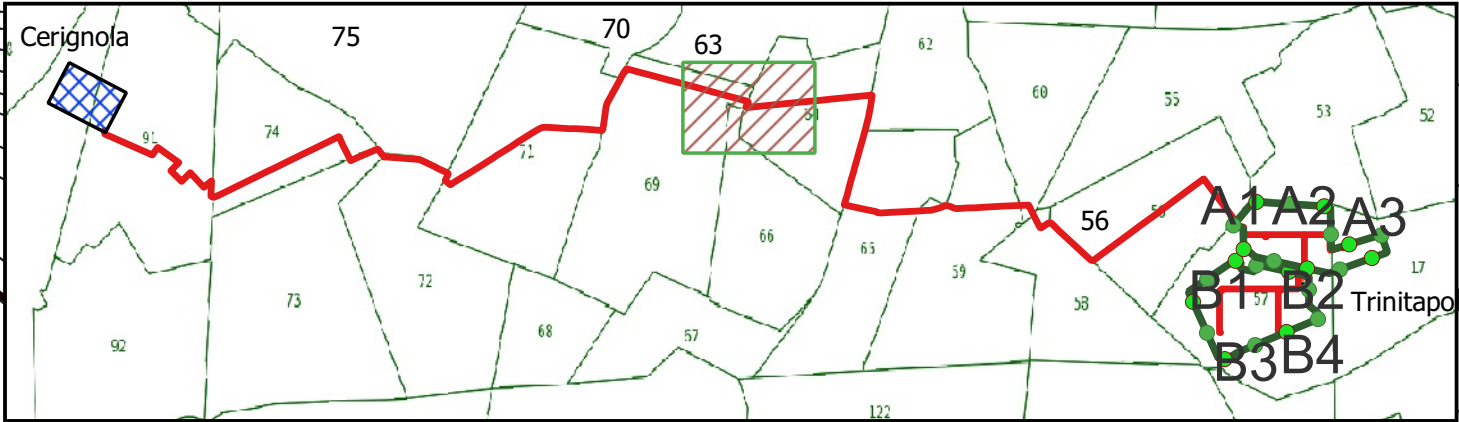
Cerignola Foglio 66

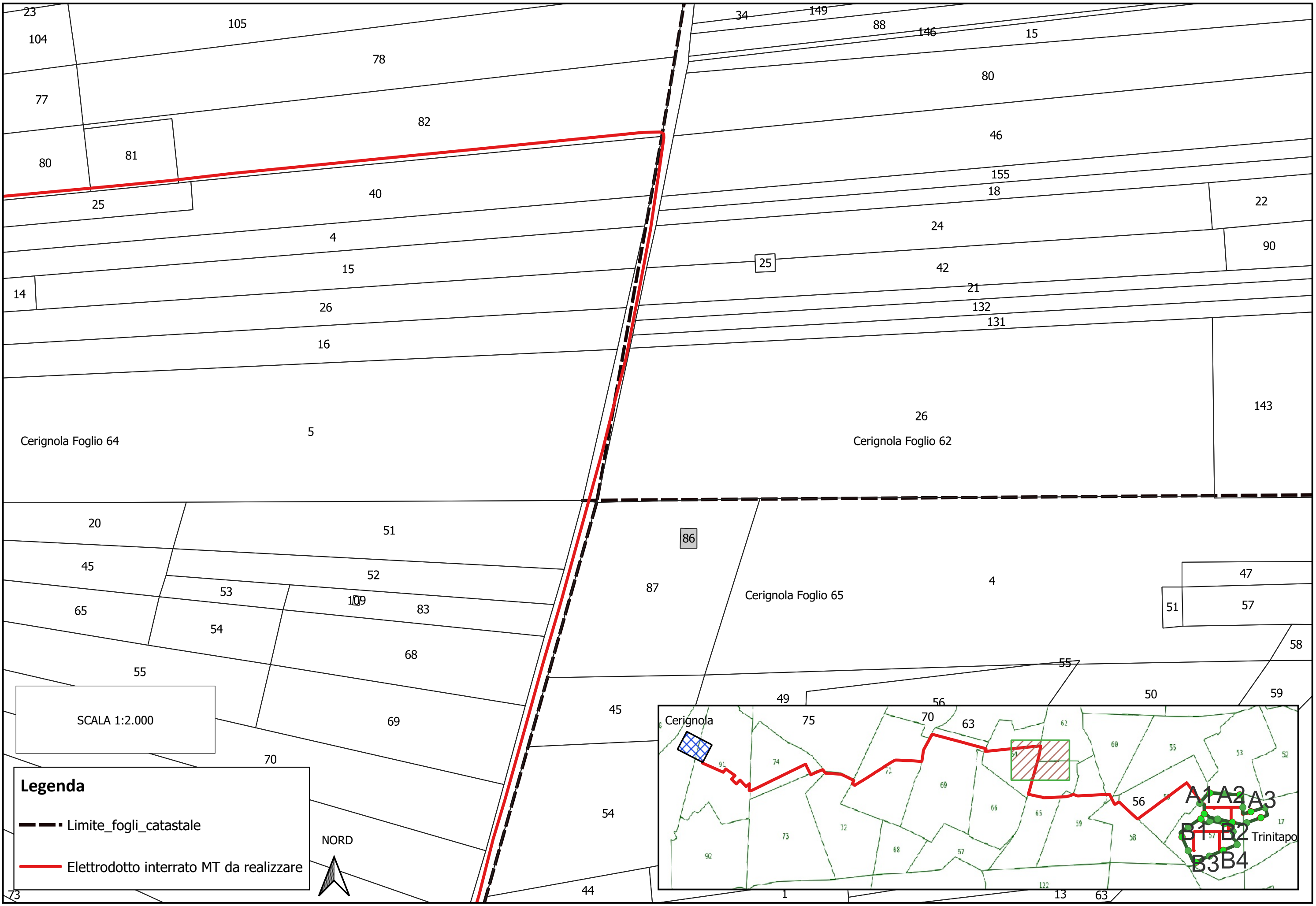
Cerignola Foglio 69

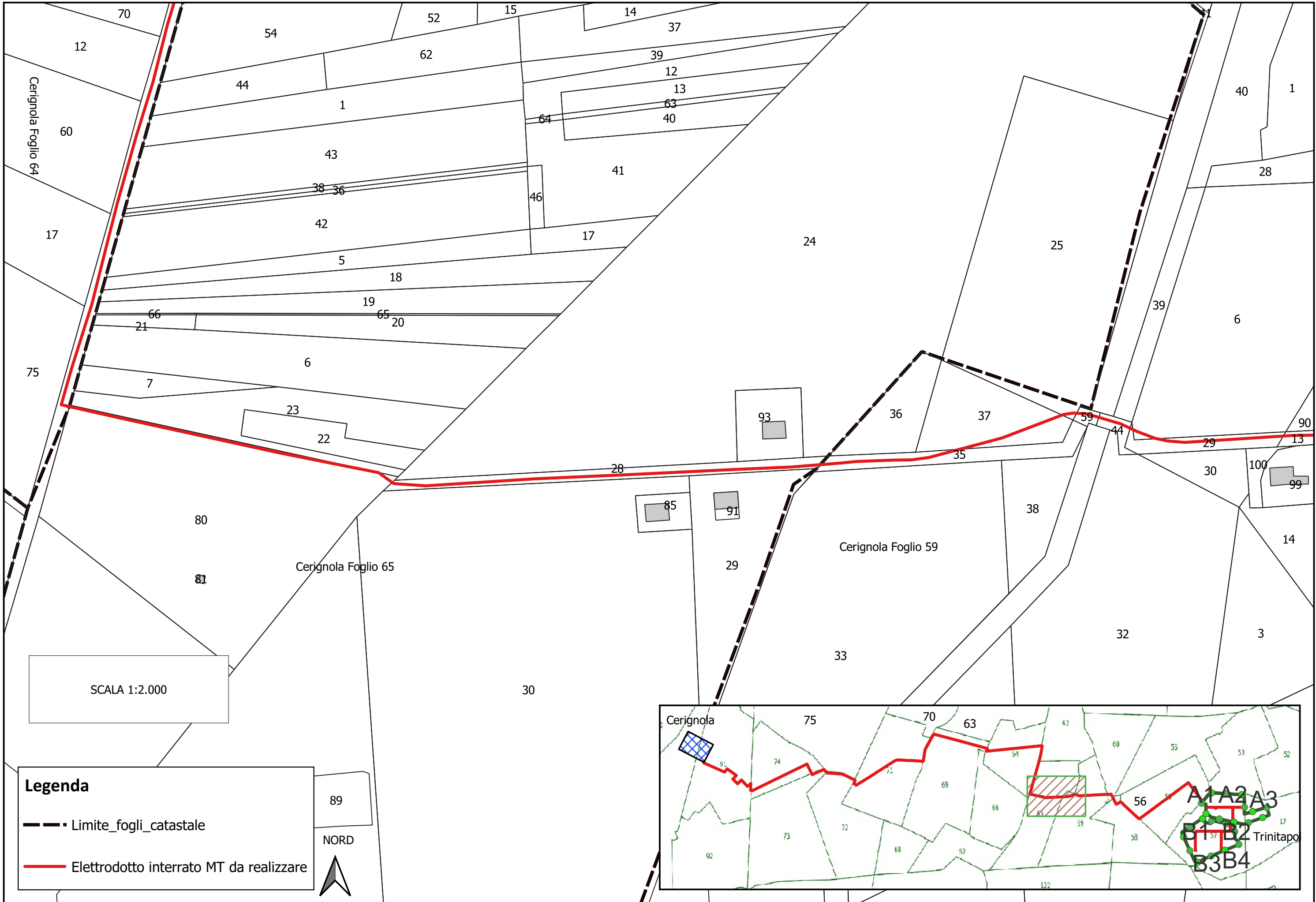
Legenda

- Limite_fogli_catastale
- Elettrodotto interrato MT da realizzare

SCALA 1:2.000

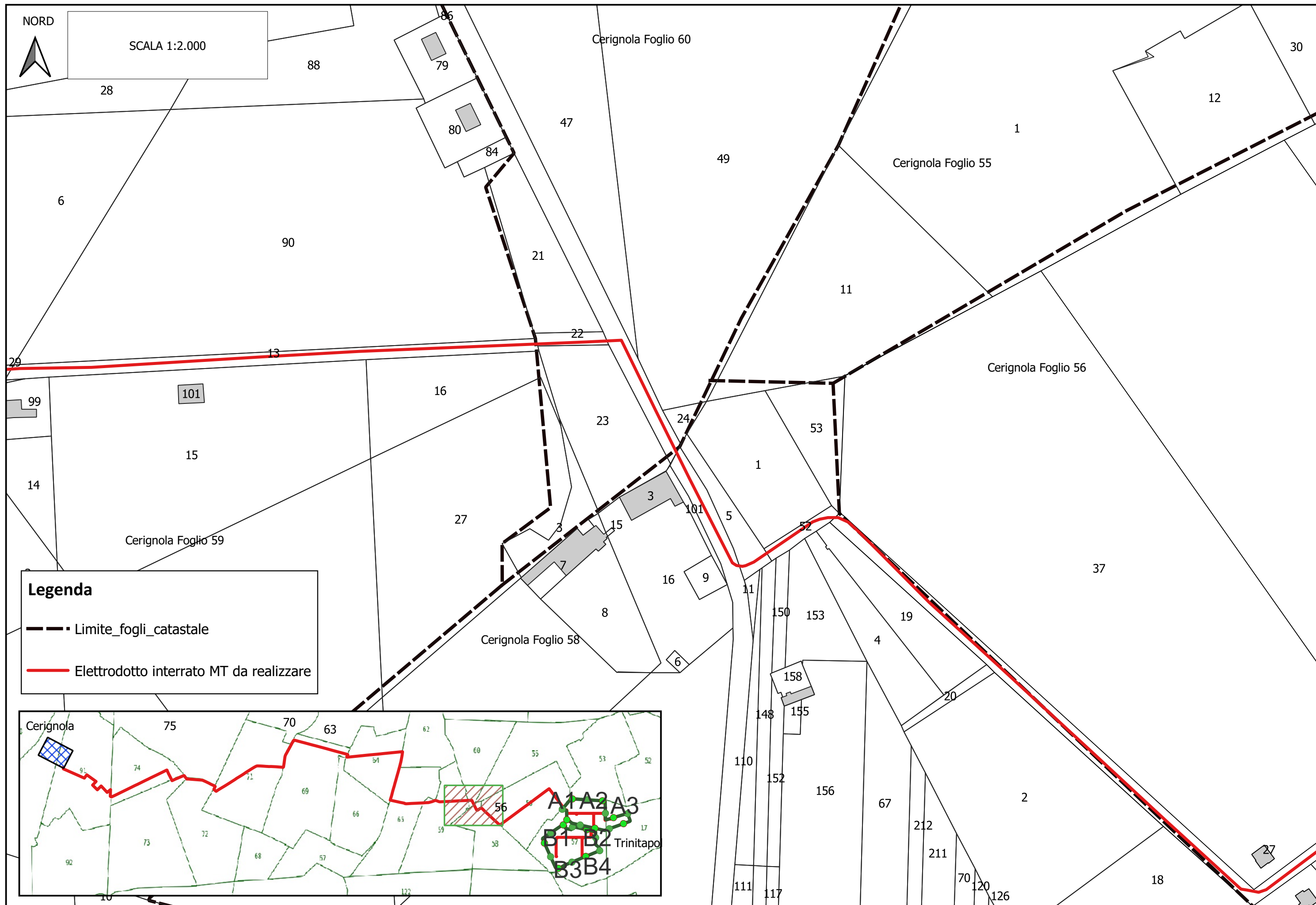






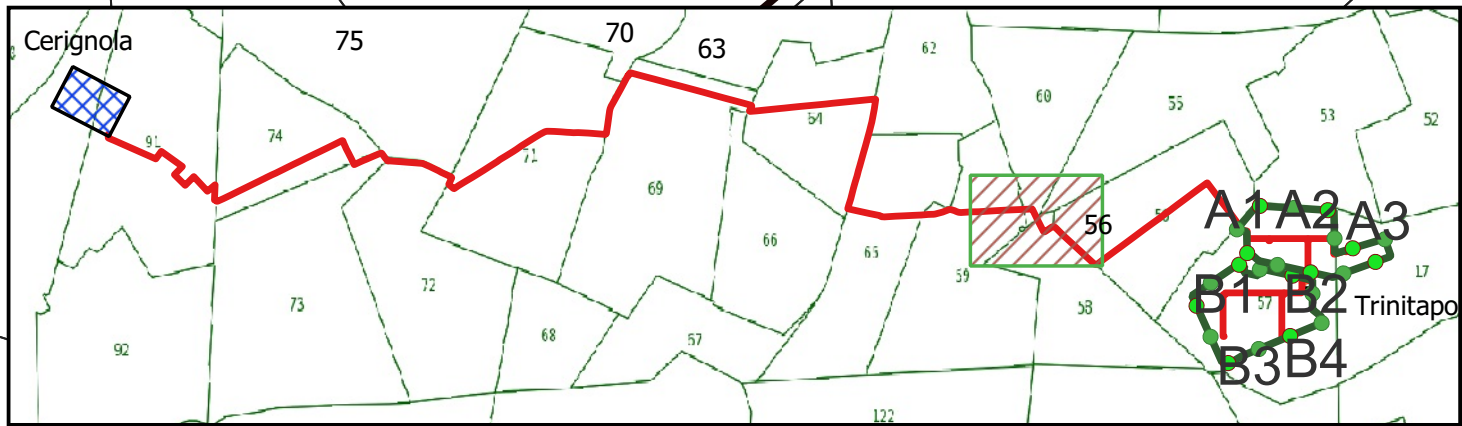
NORD

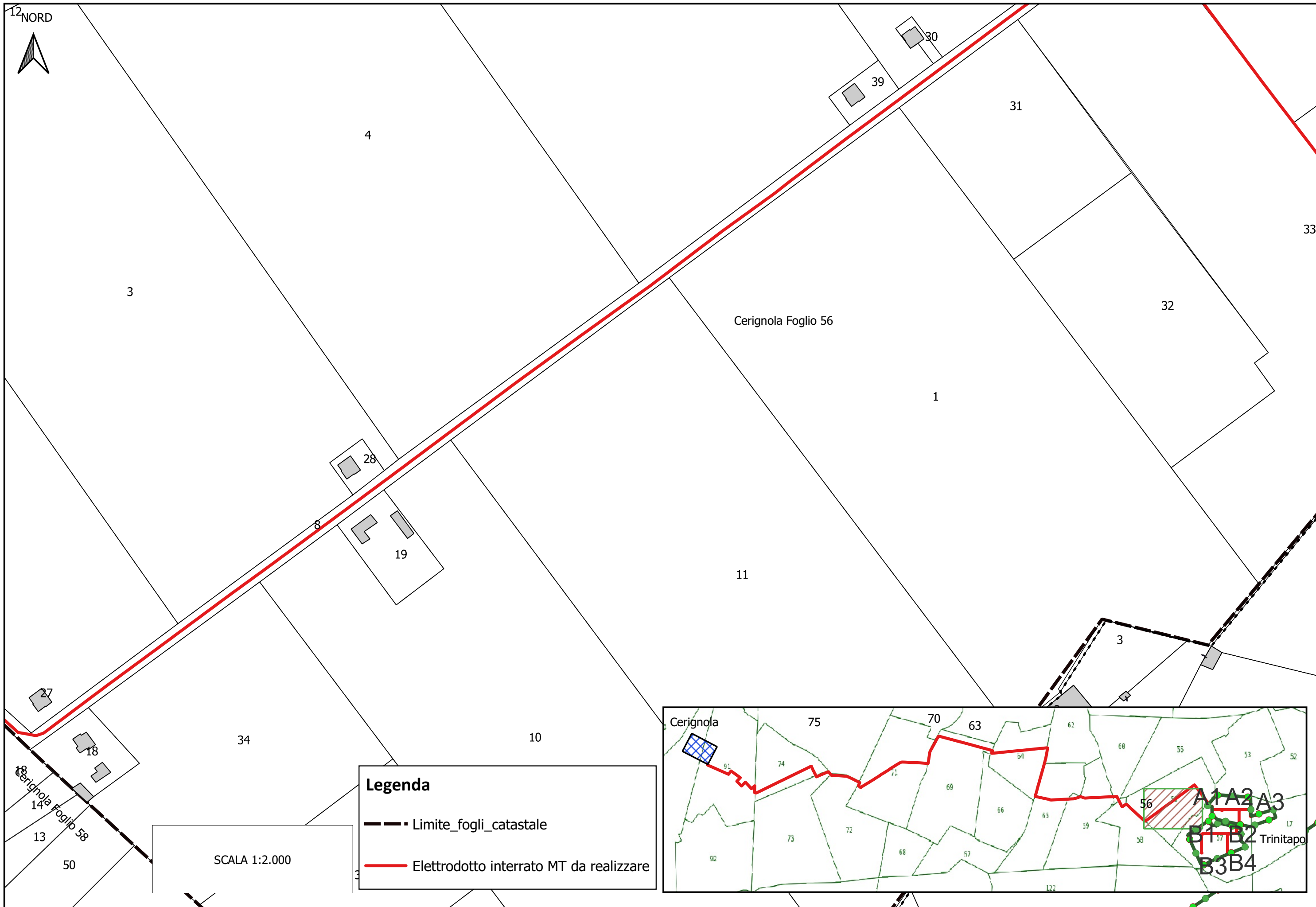
SCALA 1:2.000



Legenda

- Limite_fogli_catastale
- Elettrodotto interrato MT da realizzare





NORD



SCALA 1:2.000

Cerignola Foglio 55

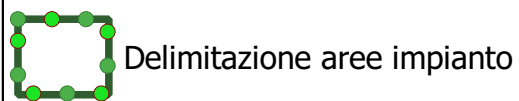
Cerignola Foglio 53

Cerignola Foglio 56

Cerignola Foglio 57

AREA IMPIANTO

Legenda

-  Limite_fogli_catastale
-  Delimitazione aree impianto
-  Elettrodotto interrato MT da realizzare
-  Cabine di Campo
-  Cabine di consegna
-  Cabinet ausiliari

