

Comune di
Cerignola



Provincia di
Foggia

Regione Puglia



Comune di
Trinitapoli



Provincia di
Barletta Andria Trani

Committente:



MAIA SOL S.R.L.

VIA MERCATO 3/5 CAP 20121 MILANO (MI)
c.f. 12502470961



Titolo del Progetto:

Progetto per la realizzazione e l'esercizio di un impianto agrifotovoltaico denominato "Demofonte"

Documento:

PROGETTO DEFINITIVO

Codice Pratica:

VIGVA99

N° Tavola:

B.1

Elaborato:

**CARTE GEOLOGICHE IDROGEOMORFOLOGICHE
E PROFILI GEOLOGICI**

SCALA:

**1:10.000 1:5.000
1:4.000/1:400**

FOGLIO:

1 di 1

FORMATO:

A3

Nome file: **VIGVA99_GRAF_B.1.pdf**

Progettazione:



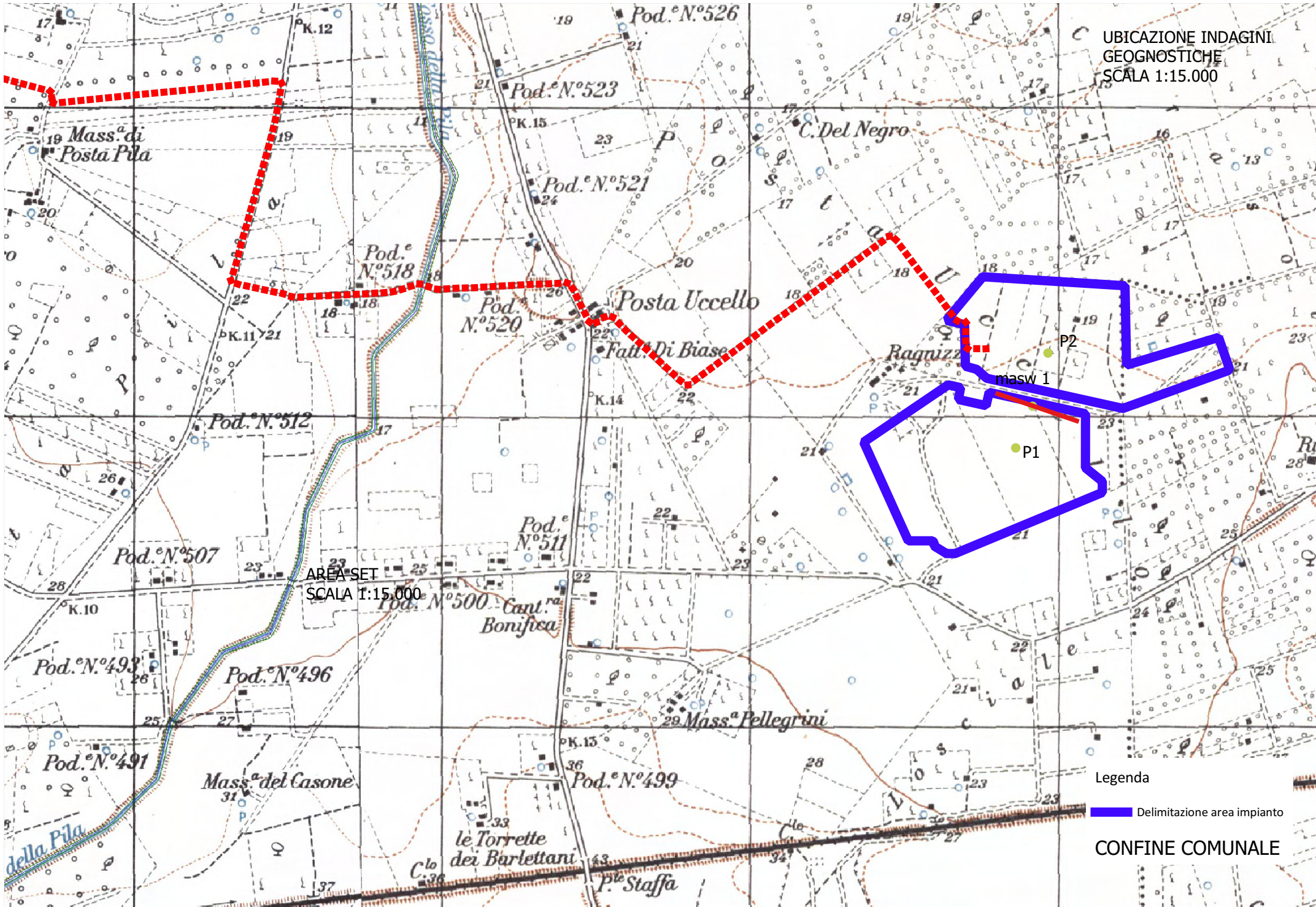
NEW DEVELOPMENTS S.r.l.
Piazza Europa, 14
87100 Cosenza (CS)

il geologo:

dott. Geol. Pasquale Greco

Rev:	Data Revisione	Descrizione Revisione	Redatto	Controllato	Approvato
00	20/06/2022	PRIMA EMISSIONE	PG	NewDev	CSC

UBICAZIONE INDAGINI
GEOGNOSTICHE
SCALA 1:15.000

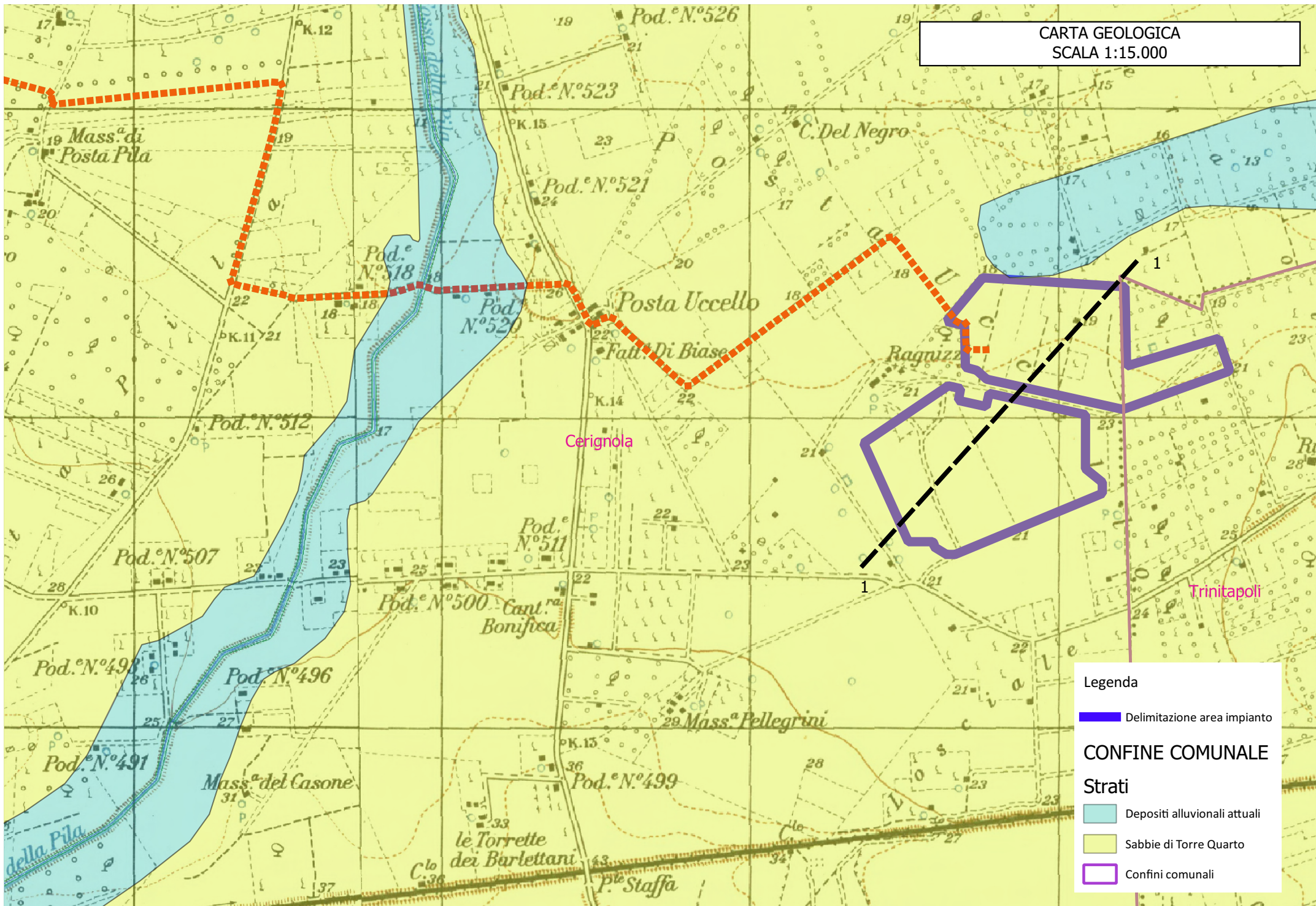


AREA SET
SCALA 1:15.000


Legenda
Delimitazione area impianto

CONFINE COMUNALE

CARTA GEOLOGICA
SCALA 1:15.000





Legenda


 Delimitazione area impianto

CONFINE COMUNALE

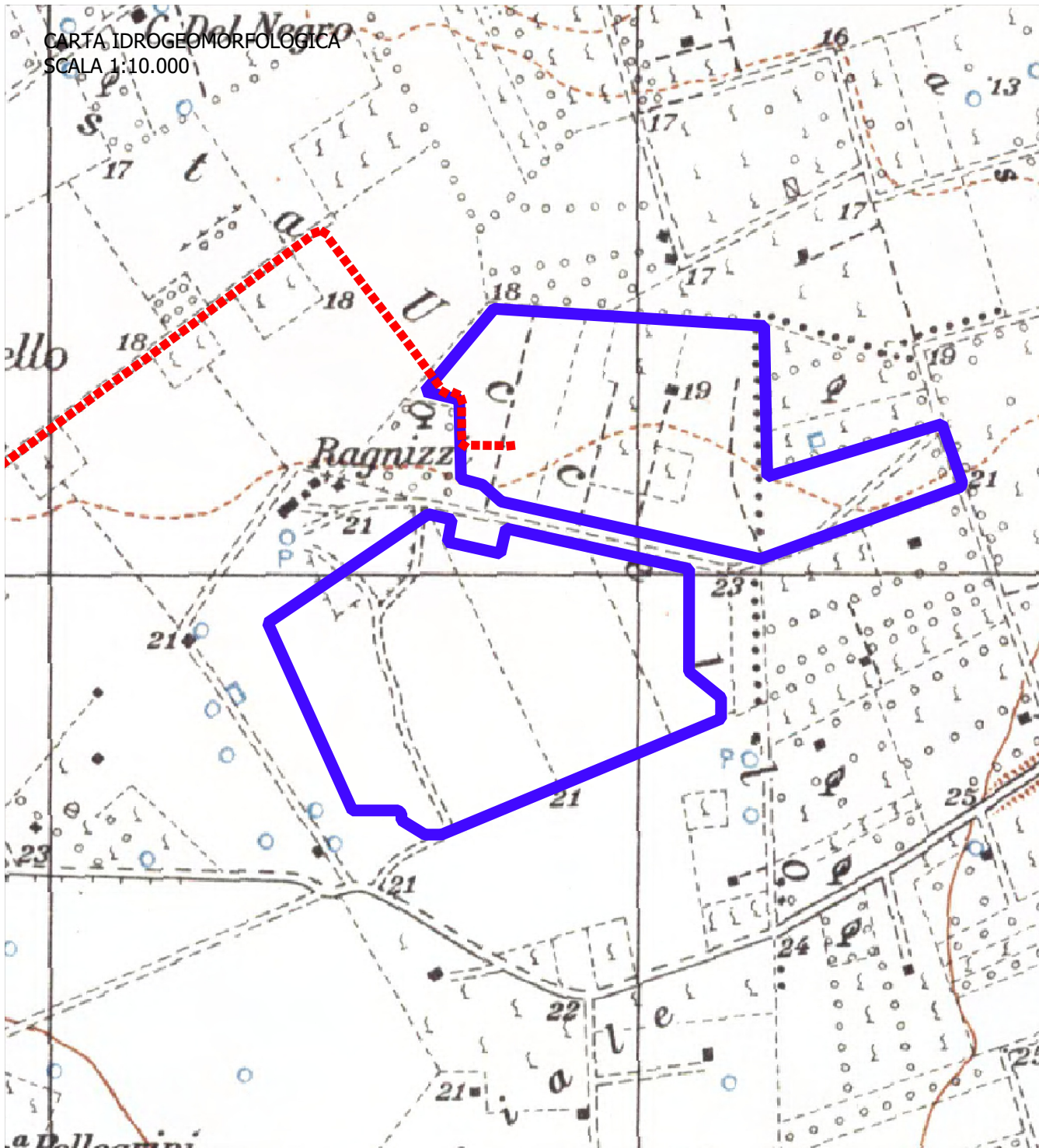
Strati

 Depositi alluvionali attuali

 Sabbie di Torre Quarto

 Confini comunali

CARTA IDROGEOLOGICA
SCALA 1:10.000



- Orografia**
- Punti sommitali
- Forme di versante**
- Linee
- Orlo di scarpata delimitante forme semispianate
 - Cresta smussata
 - Nicchia di distacco
- Poligoni
- Corpo di frana
 - Area interessata da dissesto diffuso
- Forme di modellamento di corso d'acqua**
- Cigli e ripe
- Cigli di sponda
- Forme ed elementi legati all'idrografia superficiale**
- Corsi di acqua
- Corso d'acqua
 - Corso d'acqua obliterato
 - Recapito finale di bacino endoreico
 - Sorgenti
 - Canali lagunari
- Bacini Idrici**
- Bacini
- Lago naturale
 - Laguna costiera
 - Stagno, acquitrino, zona palustre
- Forme Carsiche**
- Doline
 - Grotte naturali
 - Orlo di depressione carsica
 - Voragini
- Forme ed elementi di origine marina**
- Tipo di costa
- Costa rocciosa
 - Costa rocciosa con spiaggia sabbiosa al piede
 - Falesia con spiaggia ciottolosa al piede
 - Rias
 - Spiegia ciottolosa
 - Cordoni dunari
 - Faraglioni
- Forme ed elementi di origine antropica**
- Linee
- Argine
 - Opera di difesa costiera
- Poligoni
- Diga
 - Discarica controllata
 - Cava abbandonata
 - Cava riqualificata (industria)
 - Cava rinaturalizzata
 - Miniera abbandonata
- Singularità di Interesse Paesaggistico**
- Geositi

Delimitazione area impianto

CONFINE COMUNALE

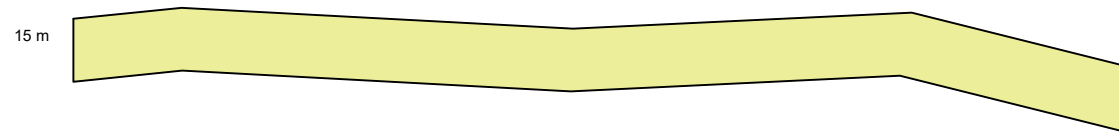
- Cresta affilata
- Asse di displuvio
- Cono di detrito
- Area a calanchi e forme similari
- Ripa di erosione
- Corso d'acqua episodico
- Corso d'acqua tombato
- Lago artificiale
- Salina

AREA PRIVA DI PERICOLOSITÀ
GEOLOGICA E IDRAULICA

- Costa rocciosa con spiaggia ciottolosa al piede
- Falesia
- Falesia con spiaggia sabbiosa al piede
- Spiegia sabbiosa
- Spiegia sabbiosa-ciottolosa
- Traversa fluviale
- Diga
- Opera ed infrastruttura portuale
- Area di cava attiva
- Cava riqualificata (agricoltura)
- Cava riqualificata (terziario)
- Discarica di residui di cava
- Discarica di residui di miniera

PROFILO GEOLOGICO

Sezione 1



 Sabbie della formazione di Torre Quarto