SEZIONE B-B

SCALA 1:200

B.D. PROG. 27+340.97
B.P. PROG. 27+330.76

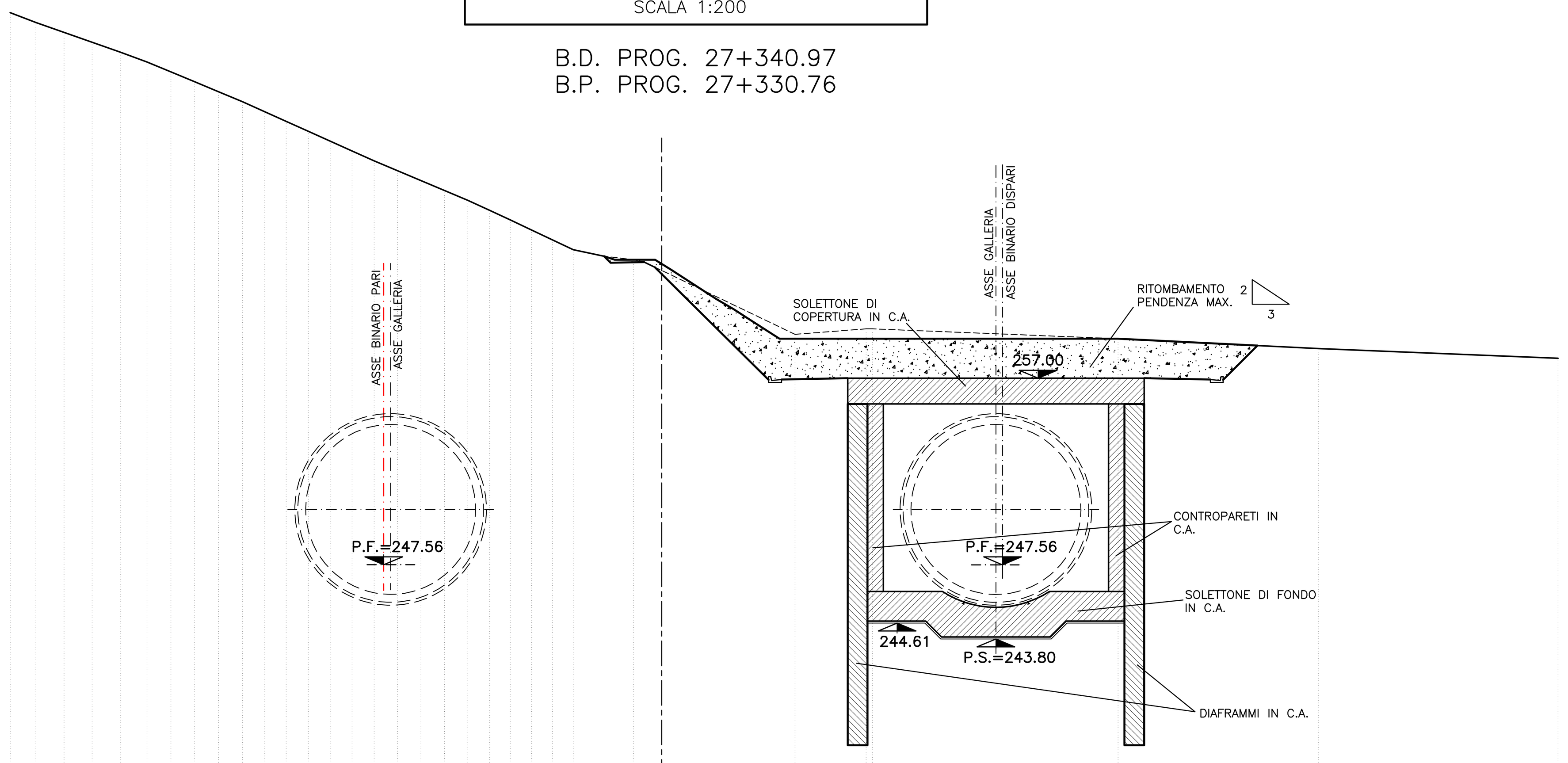

Q.Rif.: 235.00

PROGETTO	QUOTE	263.18, 263.00, 263.00, 262.50, 262.00, 261.50, 261.00, 260.50, 260.00, 259.50, 259.00, 259.00, 259.00, 258.65
PROGETTO	DISTANZE PARZIALI	0.54, 2.05, 0.80, 0.77, 0.77, 0.77, 0.85, 0.78, 0.78, 0.78, 10.96, 6.18, 7.05
TERRENO	QUOTE	275.50, 275.00, 274.50, 274.00, 273.50, 273.00, 272.50, 272.00, 271.50, 271.00, 270.50, 270.00, 269.50, 269.00, 268.50, 268.00, 267.50, 267.00, 266.50, 266.00, 265.50, 265.00, 264.50, 264.00, 263.50, 263.00, 259.22, 259.50, 259.50, 259.00, 258.50, 258.01
TERRENO	DISTANZE PARZIALI	1.30, 1.42, 1.42, 1.42, 1.35, 1.21, 1.21, 1.21, 1.20, 1.11, 1.11, 1.11, 1.11, 1.12, 1.19, 1.19, 1.19, 1.19, 1.09, 1.07, 1.06, 1.06, 1.06, 3.05, 8.18, 3.60, 0.32, 12.42, 10.15, 12.11

SEZIONE D-D

SCALA 1:200

B.D. PROG. 27+380.97
B.P. PROG. 27+370.76

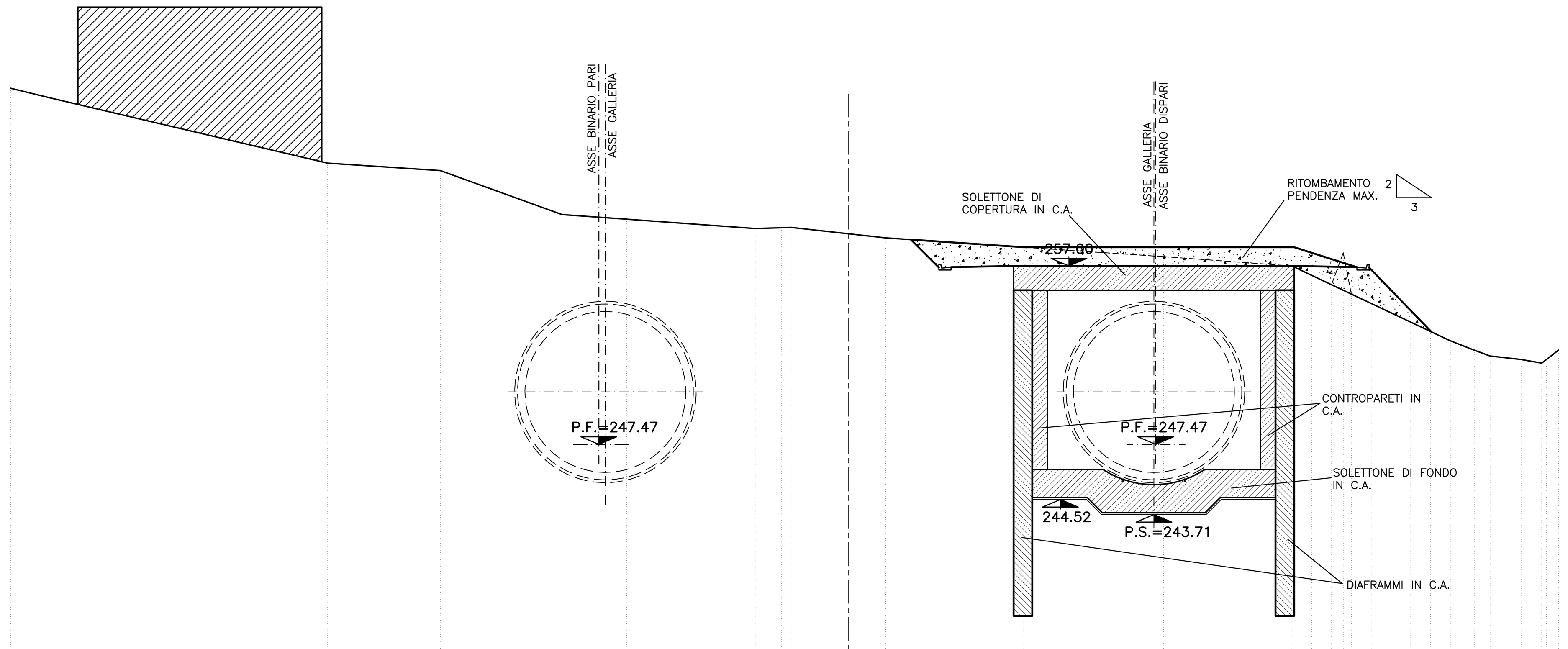

Q.Rif.: 235.00

PROGETTO	QUOTE	258.41, 258.00, 258.00, 258.00, 256.92, 256.92, 253.47
PROGETTO	DISTANZE PARZIALI	6.03, 6.96, 7.50, 3.35, 0.65, 3.34
TERRENO	QUOTE	266.50, 266.00, 262.50, 262.10, 259.75, 259.50, 259.00, 259.04, 259.06, 258.50, 258.00, 257.50, 257.00, 256.50, 256.00, 257.71, 255.50, 255.00, 254.50, 254.00, 253.50, 253.00, 252.50, 252.19, 252.00, 251.81, 252.00, 252.50
TERRENO	DISTANZE PARZIALI	2.05, 14.89, 6.03, 6.51, 3.45, 6.87, 1.41, 0.51, 5.06, 7.38, 7.47, 6.87, 1.06, 1.06, 0.62, 0.44, 1.06, 1.06, 1.06, 1.06, 1.06, 1.28, 0.84, 1.67, 1.10, 0.26, 0.64

SEZIONE A-A

SCALA 1:200

B.D. PROG. 27+327.50
B.P. PROG. 27+330.76

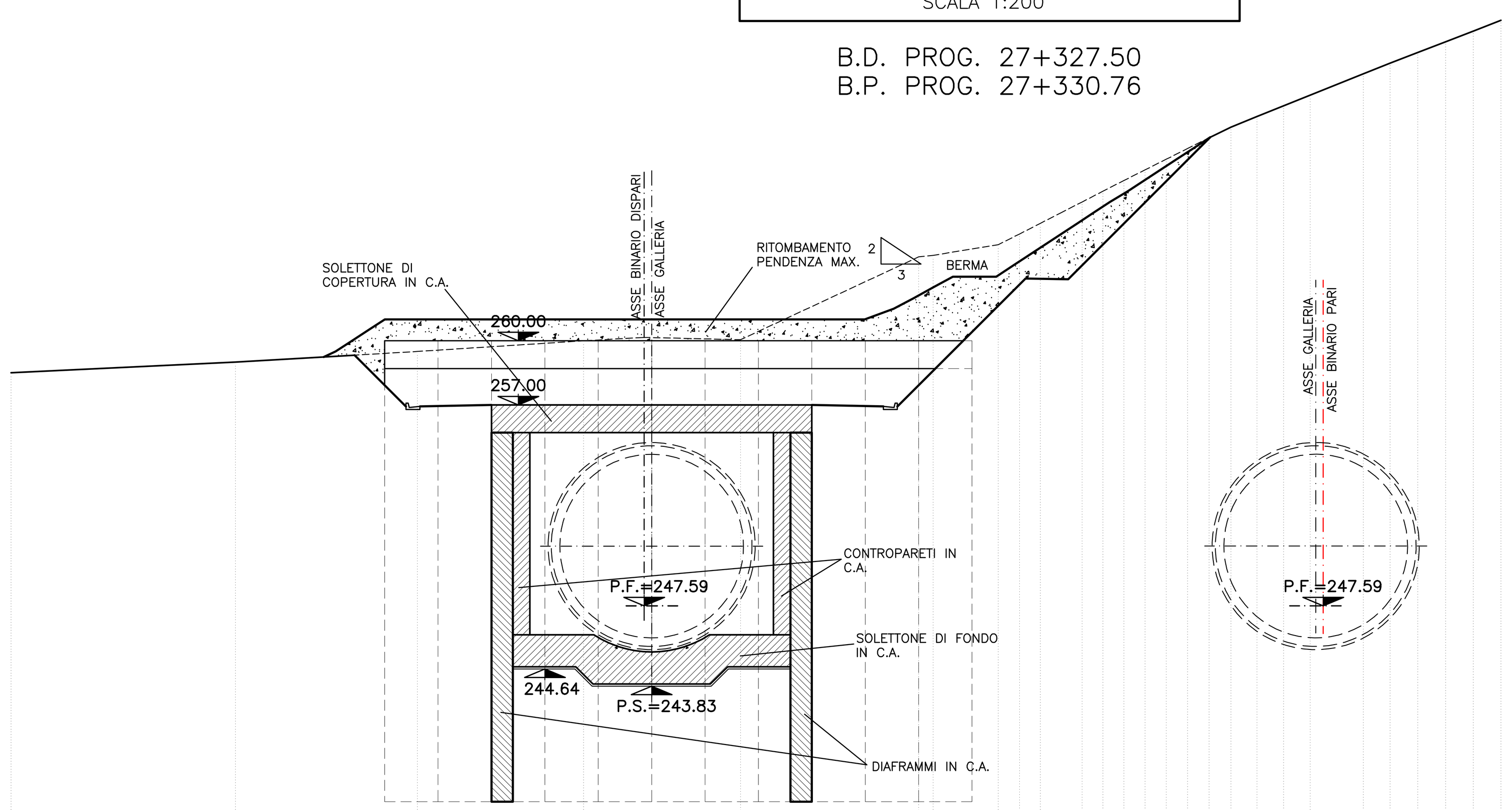

Q.Rif.: 230.00

PROGETTO	QUOTE	259.24, 259.50, 261.00, 261.00, 261.00, 261.50, 263.00, 263.00, 263.50, 264.50, 265.00, 265.50, 266.00, 266.50, 267.00, 267.50, 268.00, 268.50, 269.00, 269.53
PROGETTO	DISTANZE PARZIALI	0.56, 2.30, 12.49, 9.97, 1.36, 2.77, 2.03, 0.76, 1.52, 0.76, 0.76, 0.76, 0.76, 0.85, 0.76, 0.76, 0.76, 0.76, 0.80
TERRENO	QUOTE	259.00, 259.33, 259.50, 260.00, 260.16, 260.05, 263.93, 264.00, 264.50, 265.00, 265.50, 266.00, 266.50, 267.00, 267.50, 268.00, 268.50, 269.00, 269.50, 270.00, 270.50, 271.00, 271.50, 272.00, 272.50, 273.00, 273.50, 274.00, 274.50, 275.00
TERRENO	DISTANZE PARZIALI	14.15, 5.58, 2.94, 7.78, 2.84, 4.51, 8.35, 0.68, 3.04, 1.00, 0.98, 0.98, 0.98, 0.98, 0.98, 0.99, 0.99, 0.99, 1.01, 1.02, 1.22, 1.24, 1.86, 1.24, 1.24, 1.25, 1.30, 1.30, 1.30, 1.30

SEZIONE C-C

SCALA 1:200

B.D. PROG. 27+360.97
B.P. PROG. 27+350.76

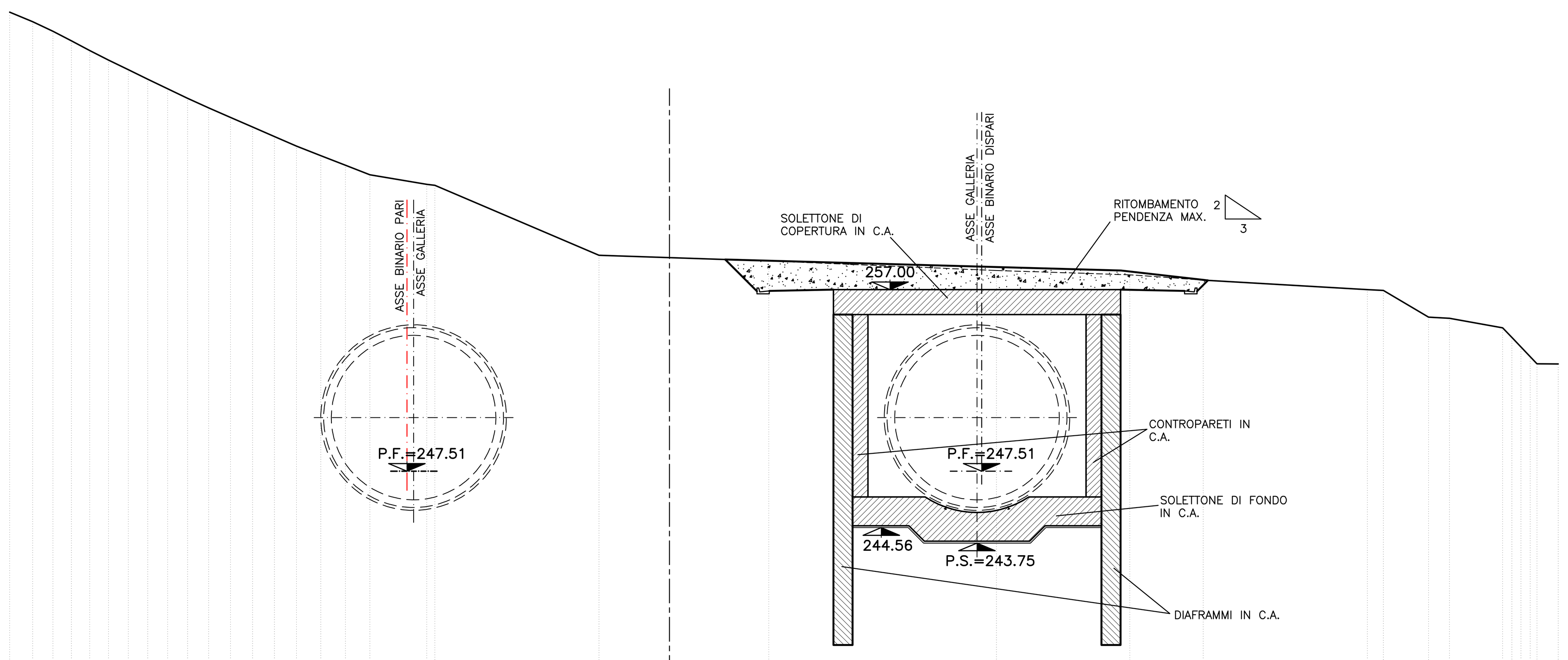

Q.Rif.: 235.00

PROGETTO	QUOTE	258.57, 258.50, 258.21, 258.00, 257.49
PROGETTO	DISTANZE PARZIALI	2.71, 10.45, 7.53, 4.54
TERRENO	QUOTE	271.50, 271.00, 270.50, 270.00, 269.50, 269.00, 268.50, 268.00, 267.50, 267.00, 266.50, 266.00, 265.50, 265.00, 264.50, 264.00, 263.50, 263.00, 262.50, 262.45, 258.79, 258.50, 258.00, 257.78, 257.50, 257.00, 256.96, 255.56, 255.50, 255.00, 254.50, 254.00, 253.50, 253.12, 253.12
TERRENO	DISTANZE PARZIALI	1.21, 1.06, 0.96, 0.96, 0.99, 1.03, 1.02, 1.04, 1.04, 1.11, 1.14, 1.15, 1.15, 1.15, 1.27, 1.28, 1.28, 2.97, 0.43, 8.57, 8.88, 11.89, 6.97, 3.84, 8.58, 0.84, 2.36, 1.09, 2.78, 0.48, 0.48, 0.48, 0.35, 1.11

COMMITTENTE:
RFI RETE FERROVIARIA ITALIANA
GRUPPO FERROVIE DELLO STATO ITALIANE

ALTA SORVEGLIANZA:
ITALFERR
GRUPPO FERROVIE DELLO STATO ITALIANE

GENERAL CONTRACTOR:
COCIV
Consorzio Collegamenti Integrati Veloci

INFRASTRUTTURE FERROVIARIE STRATEGICHE DEFINITE DALLA LEGGE OBIETTIVO N.443/01

TRATTA A.V./A.C. TERZO VALICO DEI GIOVI
PROGETTO ESECUTIVO

POZZO CASCINA RADIMERO

Cantiere fresa
Fase definitiva
Sezioni Tav. 1/3

GENERAL CONTRACTOR	DIRETTORE LAVORI	SCALA:
Consorzio **Cociv** Ing. G. Guagnozzi		1:200

COMMESSA	LOTTO	FASE	ENTE	TIPO DOC.	OPERA/DISCIPLINA	PROGR.	REV.
IG51	01	E	CV	W9	GA1U00	013	A

PROGETTAZIONE

Rev.	Descrizione emissione	Redatto	Data	Verificato	Data	Progettista Integratore	Data	IL PROGETTISTA
A00	Prima emissione	ROCKSOIL	17/09/2012	Ing. F. Colla	19/09/2012	E. Pagani	21/09/2012	Ing. E. Ghislandi

n. Elab.	Nome File: IG51-01-E-CV-W9-GA1U-00-013-A00
	CUP: F81H92000000008

Scala di plot: 1:

NOME FILE: 12412800 RED: OP DATA: 17.09.12 FATT. PLOT: 1:1