SEZIONE A-A

SCALA 1 : 100



PICCHETTO															
DISTANZA PARZIALE (m)		1.80	5.45	1.1	3.25	2.45	2.75	3.45	3.00	3.90	3.75	5.70	5.50		
DISTANZA PROGRESSIVA (m)	0.00	1.80	7.25	8.35	11.60	14.05	16.80	20.25	23.25	27.15	30.90	36.60	42.10		
QUOTA TERRENO (m)	257.32	256.86	255.49	254.83	255.76	255.66	253.37	253.00	252.72	252.71	253.71	256.88	256.35		

SEZIONE B-B

SCALA 1 : 100

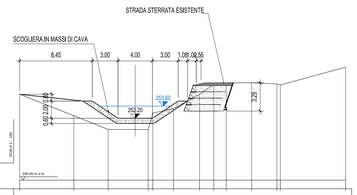

PICCHETTO															
DISTANZA PARZIALE (m)		6.30	4.00	4.00	0.56	2.40	3.05	1.65	1.45	2.95	2.95	0.56	7.00		
DISTANZA PROGRESSIVA (m)	0.00	6.30	10.30	14.30	14.86	17.26	20.31	21.96	23.41	26.36	29.31	29.87	36.87		
QUOTA TERRENO (m)	256.32	253.62	252.96	252.74	252.62	252.62	252.62	252.62	252.62	252.62	252.62	252.62	252.62		

SEZIONE C-C

SCALA 1 : 100

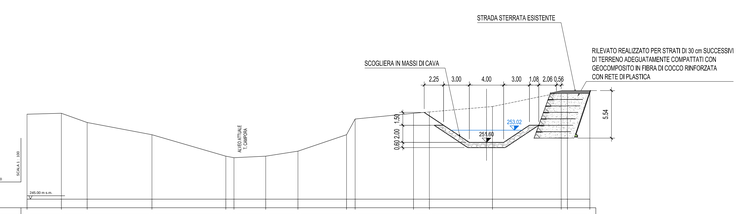

PICCHETTO															
DISTANZA PARZIALE (m)		4.00	3.00	7.00	8.60		3.70	3.75	5.65	5.	5.60	2.85	7.25	8.00	2.61
DISTANZA PROGRESSIVA (m)	0.00	4.00	7.00	14.00	22.60	23.15	26.85	30.60	36.25	37.20	42.80	45.65	52.90	60.90	63.51
QUOTA TERRENO (m)	254.45	255.78	255.55	254.95	255.00	255.00	255.00	255.00	255.00	254.75	255.00	255.25	255.78	255.57	255.21

SEZIONE D-D

SCALA 1 : 100



PICCHETTO													
DISTANZA PARZIALE (m)		7.05	11.00	9.55	5.20	9.00	4.55	2.60	1.40	9.40			
DISTANZA PROGRESSIVA (m)	0.00	7.05	18.05	27.60	32.80	41.80	46.35	48.95	50.35	59.75			
QUOTA TERRENO (m)	253.67	254.64	254.42	255.00	255.26	255.74	255.65	255.55	255.42	255.02			

SEZIONE E-E

SCALA 1 : 100

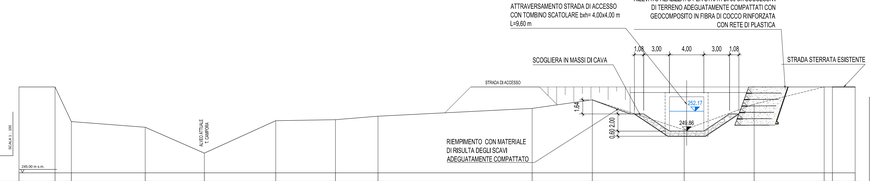

PICCHETTO															
DISTANZA PARZIALE (m)		4.20	1.90	8.60	9.88	8.32	6.95	4.95	17.95		7.00	10.70	8.15	8.15	2.65
DISTANZA PROGRESSIVA (m)	0.00	4.20	6.10	14.70	24.58	32.90	39.85	44.80	62.75		69.75	80.45	88.60	96.75	99.40
QUOTA TERRENO (m)	250.00	250.00	250.07	250.51	247.87	253.27	253.19	250.49	250.00		250.00	250.00	250.00	250.00	250.00

SEZIONE F-F

SCALA 1 : 100

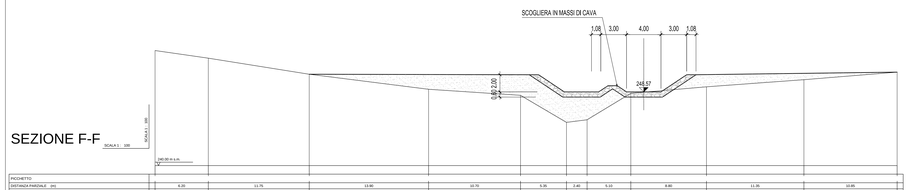

PICCHETTO												
DISTANZA PARZIALE (m)		4.20	11.70	13.90	10.70	5.35	2.40	5.10	8.40	11.35	10.45	
DISTANZA PROGRESSIVA (m)	0.00	4.20	15.90	29.80	40.50	45.85	48.25	53.35	61.75	73.10	83.55	88.40
QUOTA TERRENO (m)	253.25	253.32	253.53	256.85	258.35	258.72	258.85	258.81	258.17	255.20	253.32	253.32

SEZIONE TIPO
CANALETTA PREFABBRICATA IN C.A.
Scala 1:50

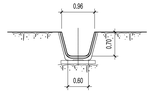

COMMITTENTE:

RFI RETE FERROVIARIA ITALIANA
GRUPPO FERROVIE DELLO STATO ITALIANE

ALTA SORVEGLIANZA:

ITALFERR
GRUPPO FERROVIE DELLO STATO ITALIANE

GENERAL CONTRACTOR:

COCIV
Consorzio Collegamenti Integrati Veloci

INFRASTRUTTURE FERROVIARIE STRATEGICHE DEFINITE DALLA LEGGE OBIETTIVO N.443/01

TRATTA A.V./A.C. TERZO VALICO DEI GIOVI
PROGETTO ESECUTIVO

Pozzo Cascina Radimero - Cantiere Fresa
Sistemazione idraulica rio Campora
Sezioni

GENERAL CONTRACTOR	DIRETTORE LAVORI	SCALA:
Consorzio Cociv Ing. G.Guagnozzi		1:100

COMMESSA	LOTTO	FASE	ENTE	TIPO DOC.	OPERA/DISCIPLINA	PROGR.	REV.
I G 5 1	0 1	E	C V	W A	G A 1 U 0 X	0 0 1	A

PROGETTAZIONE

Rev.	Descrizione emissione	Redatto	Data	Verificato	Data	Progettista Integrazioni	Data	IL PROGETTISTA
A00	Prima emissione	ITECengineering	17/09/2012	Ing. F. Colla	19/09/2012	E. Pagani	21/09/2012	Ing. E. Chiolaro®

n. Elab.

Nome File: IG51.01.E.CV.WA.GA1U.00.001.A00.
CUP: F81H92000000008

Scala di plot: 1