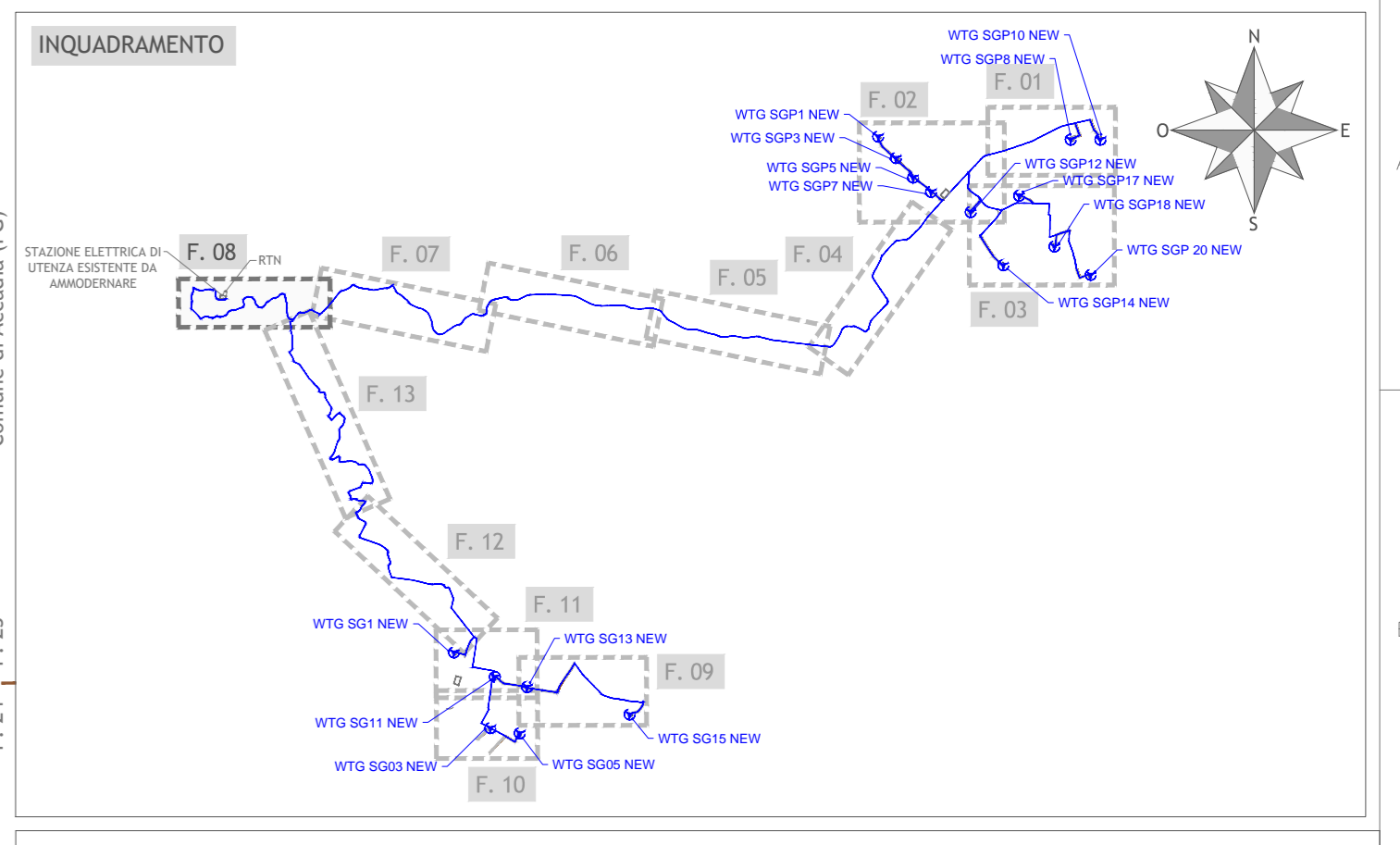




PLANIMETRIA
scala 1:2.000

LEGENDA

- Cavidotto MT impianto eolico (ammodernamento)
- Strada provinciale esistente non censita catastalmente
- Limite catastale




Regione Puglia
 Provincia di Foggia
 Comuni di Sant'Agata di Puglia e Accadia
 

Proposta di ammodernamento complessivo ("repowering") del "Parco Eolico Sant'Agata" esistente da 72MW, con smantellamento degli attuali 36 aerogeneratori e sostituzione in riduzione degli stessi con l'installazione di 17 aerogeneratori, per una potenza totale definitiva di 115,6 MW

Titolo
1MTGFJ4_ElaboratoGrafico_0_46
PLANIMETRIA DEL PROGETTO DI AMMODERNAMENTO SU BASE CATASTALE - FOGLIO 8

Scala 1:2.000	Formato Stampa AZ+	Numero documento
Foglio 1 di 1	Commissa 224302	Fase Tipo doc. Progr. doc. Rev. D D 0198 00


FRI-EL S. AGATA S.R.L.
 Piazza del Grano 3
 39100 Bolzano (BZ)
 fri-el_s.agata@legmail.it
 P. Iva/Cod. Fisc. 02380420212

PROGETTO DEFINITIVO


PROGETTO ENERGIA S.R.L.
 Via Sime 8 83021 Aviano (FG)
 Tel. +39 0872 883212
 www.progettoenergia.biz - info@progettoenergia.biz


PROFESSIONISTA
 MASSIMO LO RUSSO
 COI n° 1555
 ONI n° 131

Sul presente elaborato sussiste il DIRITTO di PROPRIETA'. Qualsiasi utilizzo non preventivamente autorizzato sarà perseguito ai sensi della normativa vigente.

Rev.	Data	Descrizione revisione	Ridatto	Controllato	Approvato
00	28.09.2022	EMISSIONE PER AUTORIZZAZIONE	L. CONTE	G. LO RUSSO	M. LO RUSSO