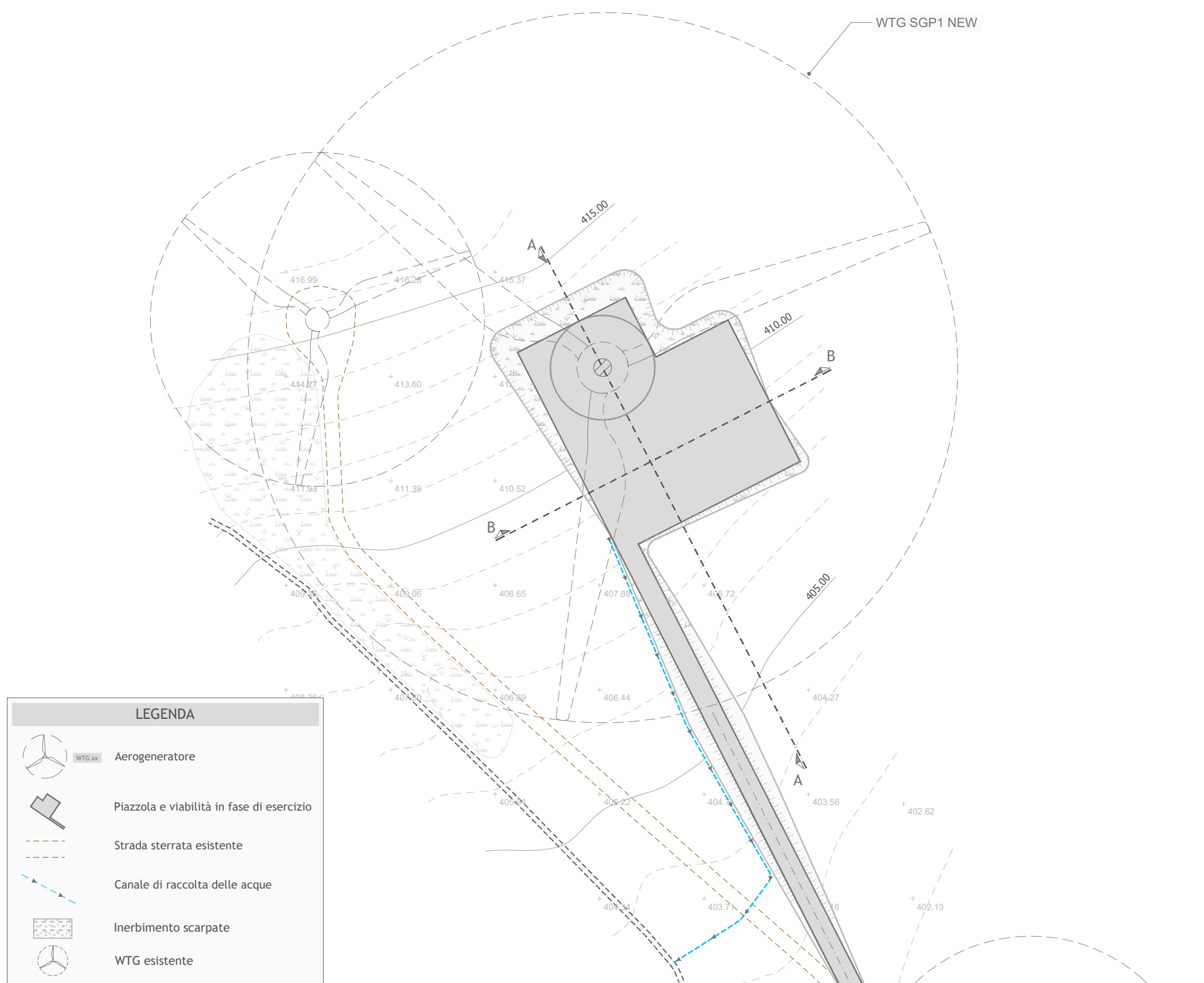
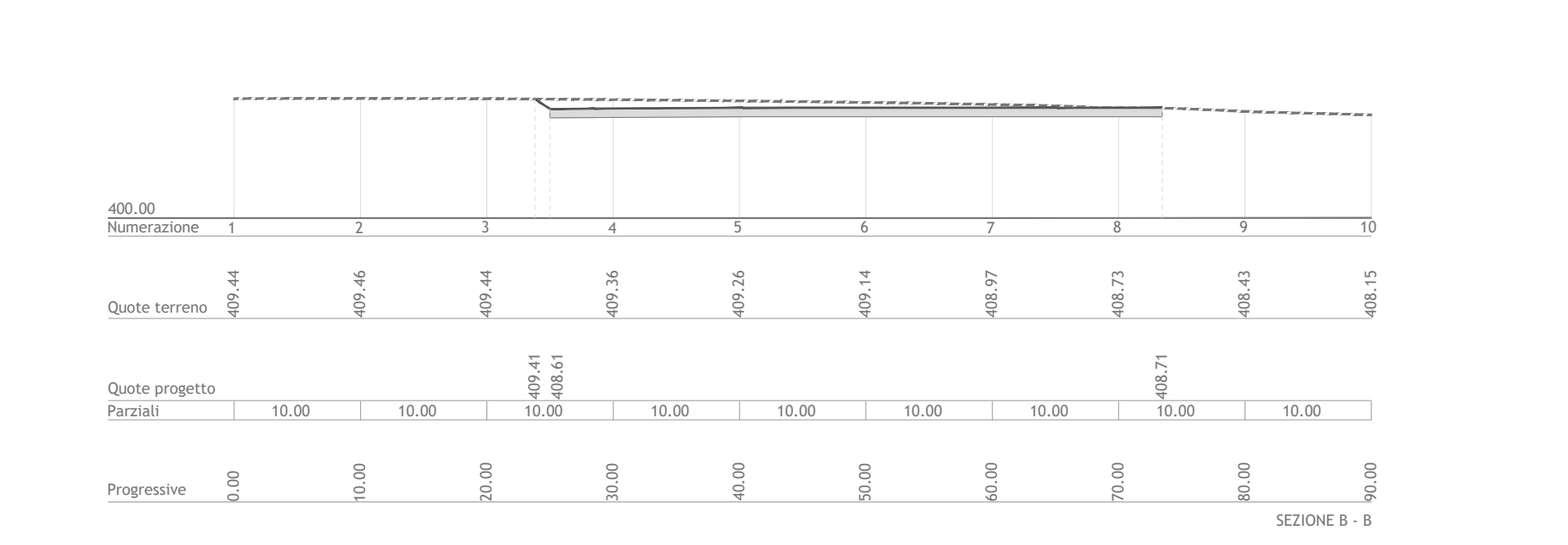
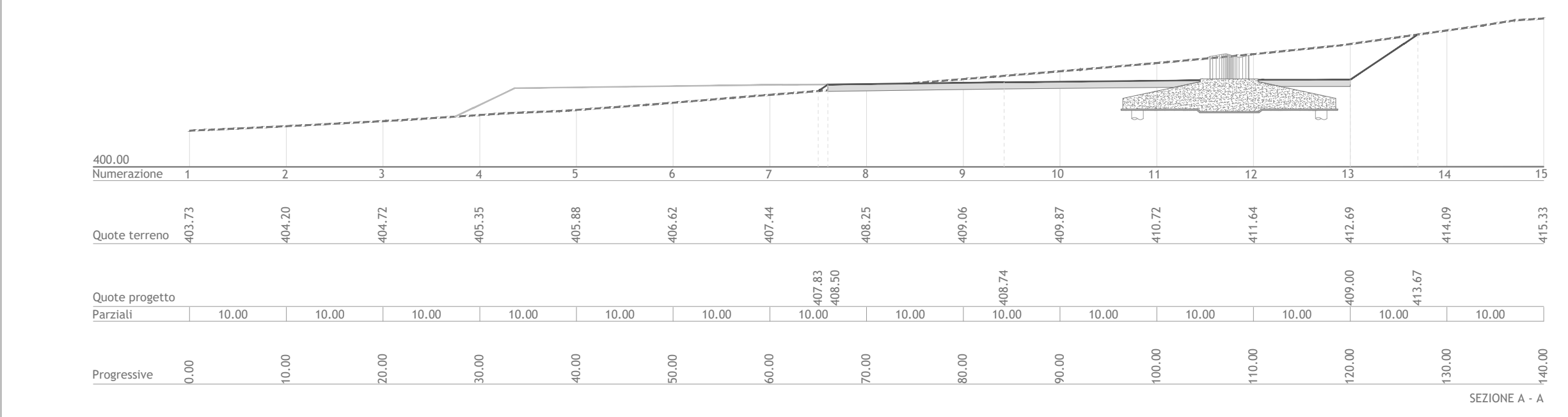


PLANIMETRIA - FASE DI CANTIERE
Scala 1:1.000

PLANIMETRIA - FASE DI ESERCIZIO
Scala 1:1.000



SEZIONI
Scala altezze 1:500
Scala lunghezze 1:500



Regione Puglia
Provincia di Foggia
Comuni di Sant'Agata di Puglia e Accadia



Proposta di ammodernamento complessivo ("repowering") del "Parco Eolico Sant'Agata" esistente da 72MW, con smantellamento degli attuali 36 aerogeneratori e sostituzione in riduzione degli stessi con l'installazione di 17 aerogeneratori, per una potenza totale definitiva di 115,6 MW

Titolo
1MTGFJ4_ElaboratoGrafico_1_03
PLANIMETRIA CON SEZIONI TRASVERSALI E LONGITUDINALI - SGP1 NEW

Scala	Formato Stampa	Numero documento
1:1.000 1:500	AZ+	
	Foglio	Commissa
	1 di 1	2 2 4 3 0 2
		Fase
		D
		Tipo doc.
		D
		Progr. doc.
		0 2 4 1
		Rev.
		0 0

Proponente

FRI-EL FRI-EL S. AGATA S.R.L.
Piazza del Grano 3
39100 Bolzano (BZ)
fri-el_s.agata@legalmail.it
P. Iva/Cod. Fisc. 02380420212

PROGETTO DEFINITIVO

Progettazione

PROGETTO ENERGIA S.R.L.
Via Sierra 6 83031 Ariano Irpino (AV)
Tel. +39 0825 891313
www.progettoenergia.biz - info@progettoenergia.biz
SERVIZI DI INGEGNERIA INTEGRATI
INTEGRATED ENGINEERING SERVICES

Progettista

MASSIMO LO RUSSO
INGEGNERE
ISCRITTO ALL'ALBO PROFESSIONALE
COL. N. 1555
ON. N. 1319 LO

Sul presente elaborato sussiste il DIRITTO DI PROPRIETA'. Qualsiasi utilizzo non preventivamente autorizzato sarà perseguito ai sensi della normativa vigente.

Rev.	Data	Descrizione revisione	Redatto	Controllato	Approvato
00	28.09.2022	EMISSIONE PER AUTORIZZAZIONE	M. PIZZULO	G. LO RUSSO	M. LO RUSSO