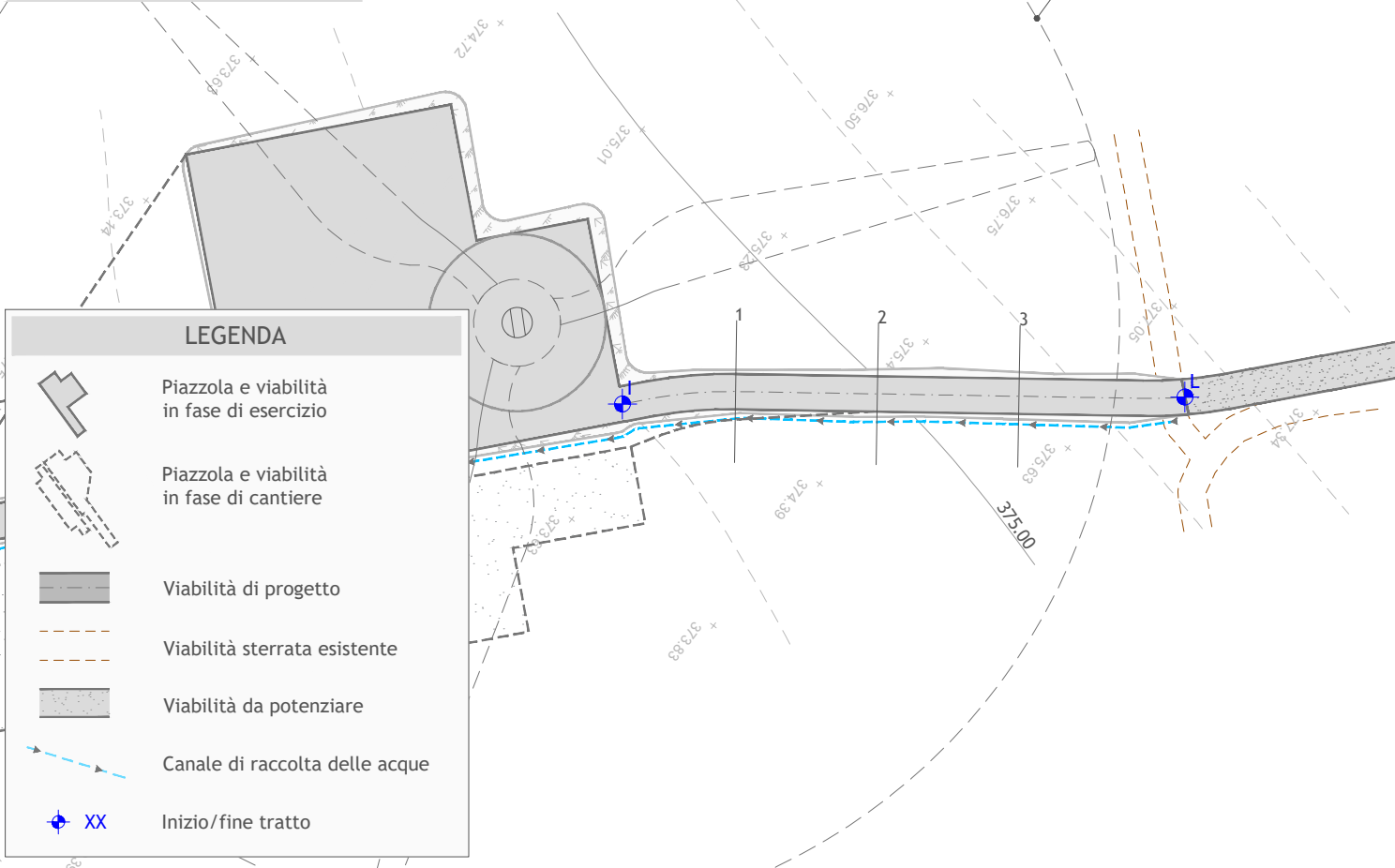
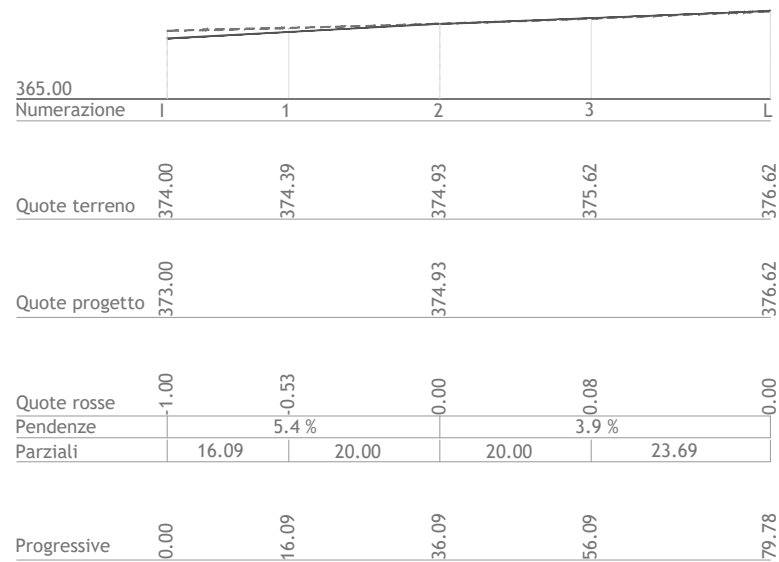


PLANIMETRIA TRATTO I - L
Scala 1:1.000



PROFILO LONGITUDINALE TRATTO I - L
Scala 1:1.000



LEGENDA
 - - - PIANO CAMPAGNA ORIGINARIO E IN FASE DI DISMISSIONE
 — SISTEMAZIONE DOPO L'INTERVENTO



Regione Puglia
 Provincia di Foggia
 Comuni di Sant'Agata di Puglia e Accadia



Proposta di ammodernamento complessivo ("repowering") del "Parco Eolico Sant'Agata" esistente da 72MW, con smantellamento degli attuali 36 aerogeneratori e sostituzione in riduzione degli stessi con l'installazione di 17 aerogeneratori, per una potenza totale definitiva di 115,6 MW

Titolo
 1MTGFJ4_ElaboratoGrafico_1_25
VIABILITÀ INTERNA AL PARCO PLANIMETRIA CON PROFILO LONGITUDINALE DI PROGETTO TRATTO I - L

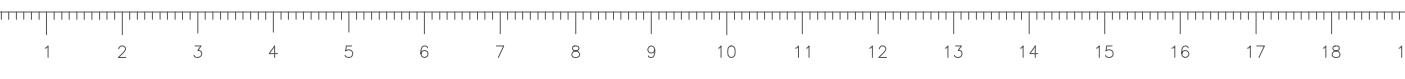
Scala	Formato Stampa	Numero documento	
1:1.000	A3	Commessa	Fase
	Foglio	2 2 4 3 0 2	D
	1 di 1	Progr. doc.	Rev.
		0 2 7 5	0 0

Proponente
FRI-EL
 FRI-EL S. AGATA S.R.L.
 Piazza del Grano 3
 39100 Bolzano (BZ)
 fri-el_s.agata@legalmail.it
 P. Iva/Cod. Fisc. 02380420212

PROGETTO DEFINITIVO

Progettazione
PROGETTO ENERGIA S.R.L.
 Via Serra 6 83031 Ariano Irpino (AV)
 Tel. +39 0825 891313
 www.progettoenergia.biz - info@progettoenergia.biz
 SERVIZI DI INGEGNERIA INTEGRATI
 INTEGRATED ENGINEERING SERVICES

Progettista
 Ing. Massimo Lo Russo
 MASSIMO LO RUSSO
 ISCRITTO ALL'ALBO PROFESSIONALE
 COL N. 1555
 ONI 11313



Sul presente elaborato sussiste il DIRITTO di PROPRIETÀ. Qualsiasi utilizzo non preventivamente autorizzato sarà perseguito ai sensi della normativa vigente.

Rev.	Data	Descrizione revisione	Redatto	Controllato	Approvato
00	28.09.2022	EMISSIONE PER AUTORIZZAZIONE	M. PIZZULO	G. LO RUSSO	M. LO RUSSO