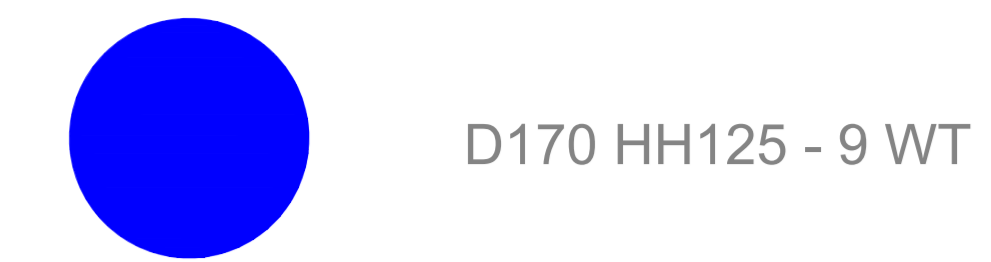
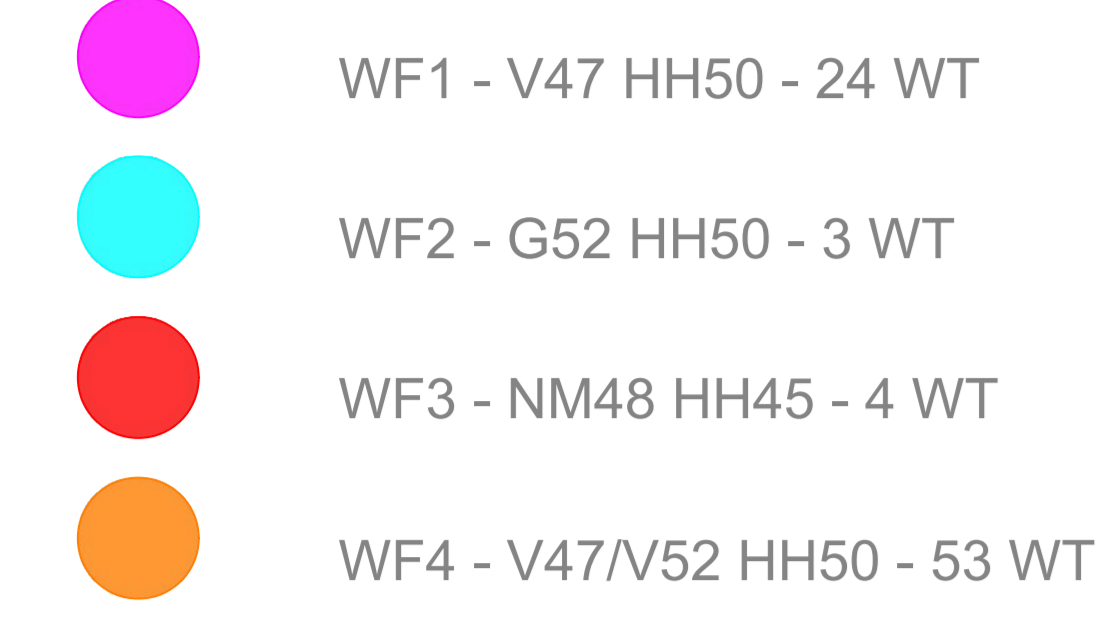


## Legenda

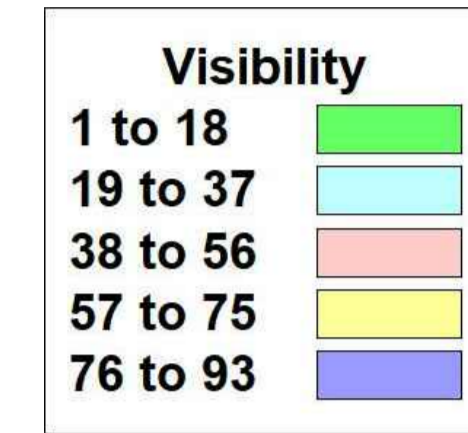
### Aerogeneratori di progetto



### Aerogeneratori esistenti

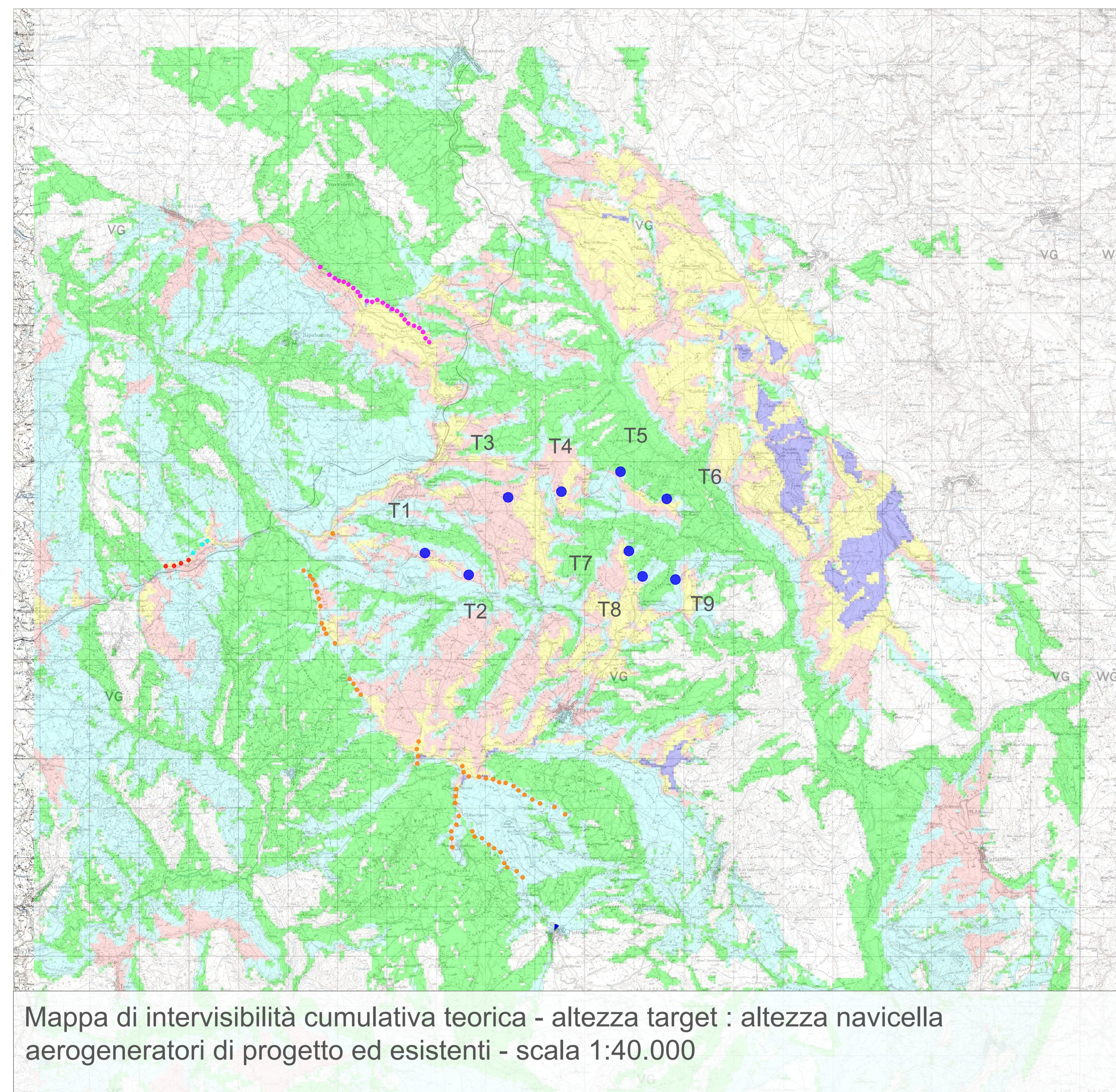


### N. aerogeneratori visibili



### Coordinate geografiche PdV (SR WGS84 - UTM 33N)

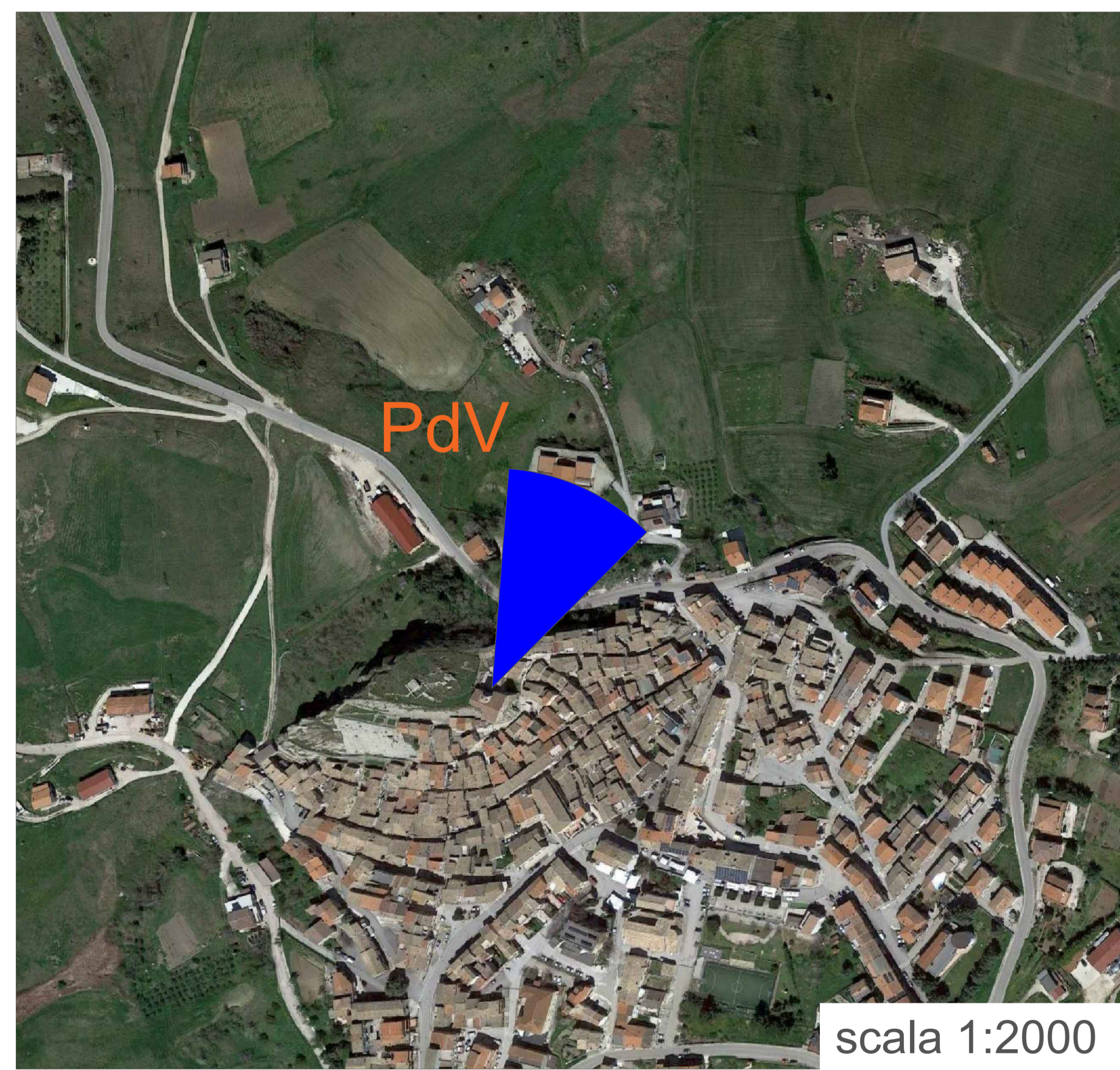
489308 E  
4603335 N



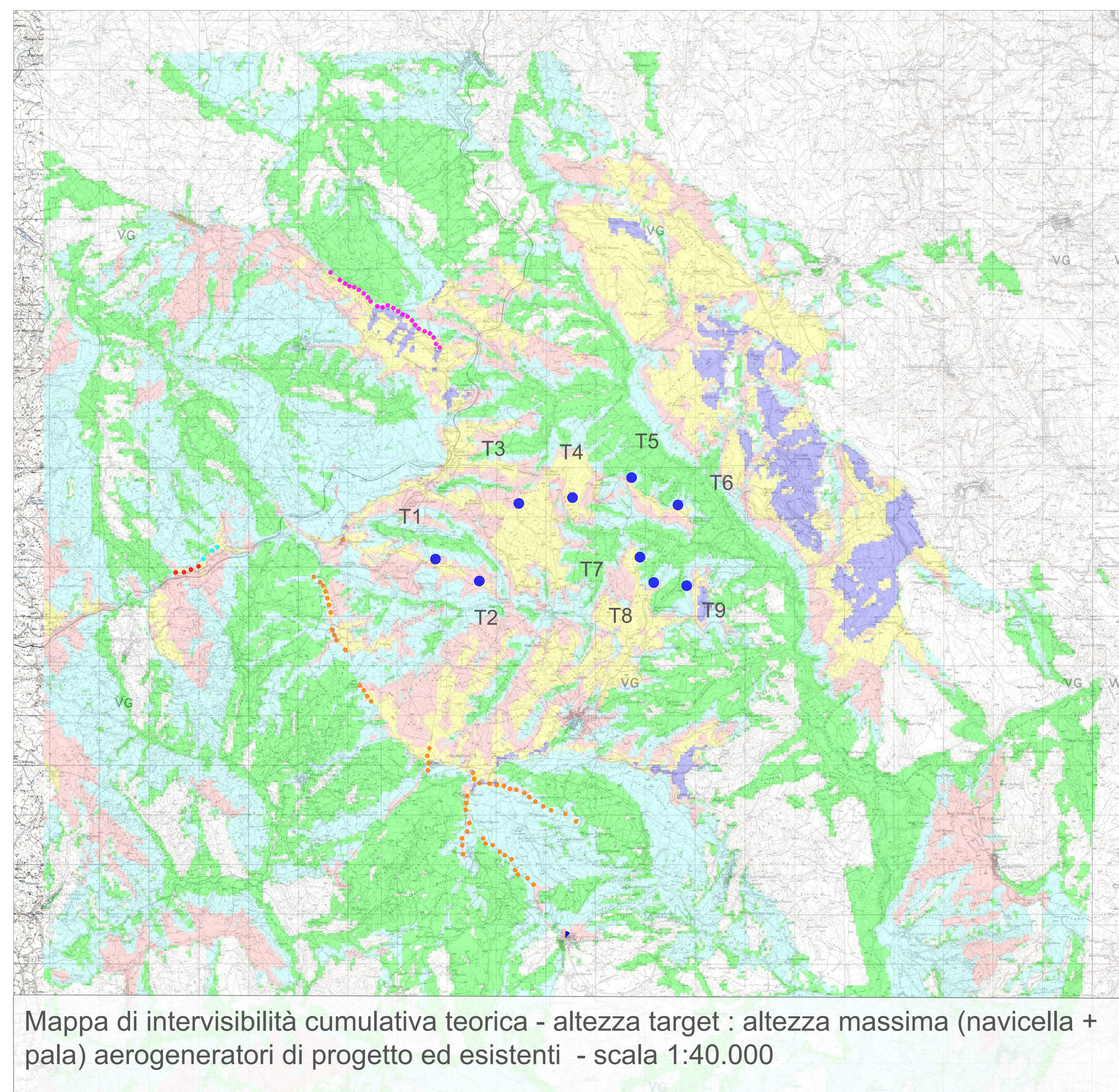
Mappa di intervisibilità cumulativa teorica - altezza target : altezza navicella aerogeneratori di progetto ed esistenti - scala 1:40.000



Pietracatella - Chiesa di San Giacomo - ante operam



scala 1:2000



Mappa di intervisibilità cumulativa teorica - altezza target : altezza massima (navicella + pala) aerogeneratori di progetto ed esistenti - scala 1:40.000



Pietracatella - Chiesa di San Giacomo - post operam

<b>REGIONE MOLISE</b>									
Comune di Sant'Elia a Pianisi (CB)									
<b>PROGETTO DEFINITIVO</b>									
PROGETTO DEFINITIVO PER LA REALIZZAZIONE DI UN IMPIANTO EOLICO DELLA POTENZA DI 41.4 MW sito nei comuni di Sant'Elia a Pianisi (CB) e delle relative opere di connessione da realizzarsi nei comuni di Monacilioni, Ripabottoni e Marone del Sannio									
Fotoinserimenti									
PROGETTAZIONE <b>STUDIO RINNOVABILI</b> SR Innovazioni S.r.l. Via S. Maria Maddalena 1 - 02028 - 01108 Roma Tel. 06/979701 - Fax 06/9797108 E-mail: info@studioinnovabili.it	PROPONENTE <b>Argenia RENEWABLES</b> Argenia Renewable Srl Corso Europa 100 - 010000068 01012 - Tel. 06/979701 - Fax 06/9797108 E-mail: info@argenia-renewables.com								
<table border="1"> <tr> <td>REDAZIONE</td> <td>VERIFICA</td> <td>APPROVAZIONE</td> <td>ESECUZIONE</td> </tr> <tr> <td> </td> <td> </td> <td> </td> <td> </td> </tr> </table>		REDAZIONE	VERIFICA	APPROVAZIONE	ESECUZIONE				
REDAZIONE	VERIFICA	APPROVAZIONE	ESECUZIONE						
N° DOCUMENTO: SRG-SNT-FOTO.15      SCALA: --      FORMATO: A0									