Legenda

Aerogeneratori di progetto

D170 HH125 - 9 WT

Aerogeneratori esistenti

WF1 - V47 HH50 - 24 WT

WF2 - G52 HH50 - 3 WT

WF3 - NM48 HH45 - 4 WT

WF4 - V47/V52 HH50 - 53 WT

N. aerogeneratori visibili

Visibility
1 to 18
19 to 37
38 to 56
57 to 75
76 to 93

Coordinate geografiche PdV
(SR WGS84 - UTM 33N)

487376 E
4614290 N

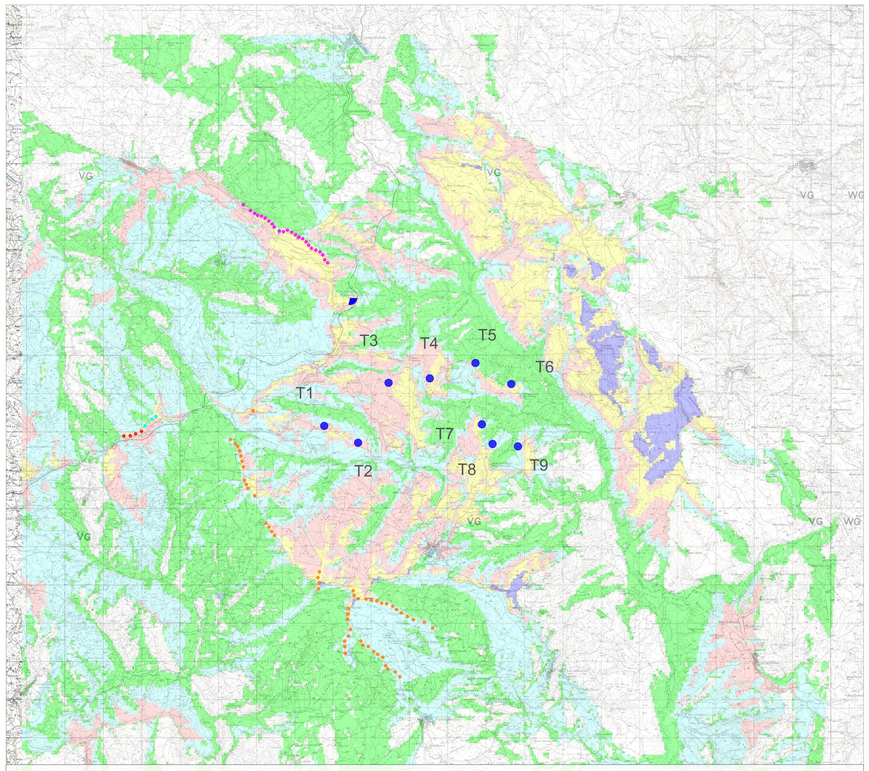

Mappa di intervisibilità cumulativa teorica - altezza target : altezza navicella aerogeneratori di progetto ed esistenti - scala 1:40.000

Ripabottoni - Chiesa di Monte Castello - ante operam

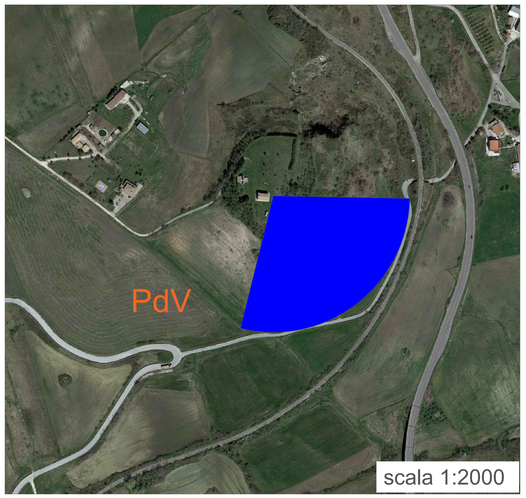

scala 1:2000

IMPERATO LUIGI
Ordine degli Ingegneri della Provincia di Roma
Ingegnere
14.12.2022 11:46:13 GMT+01:00

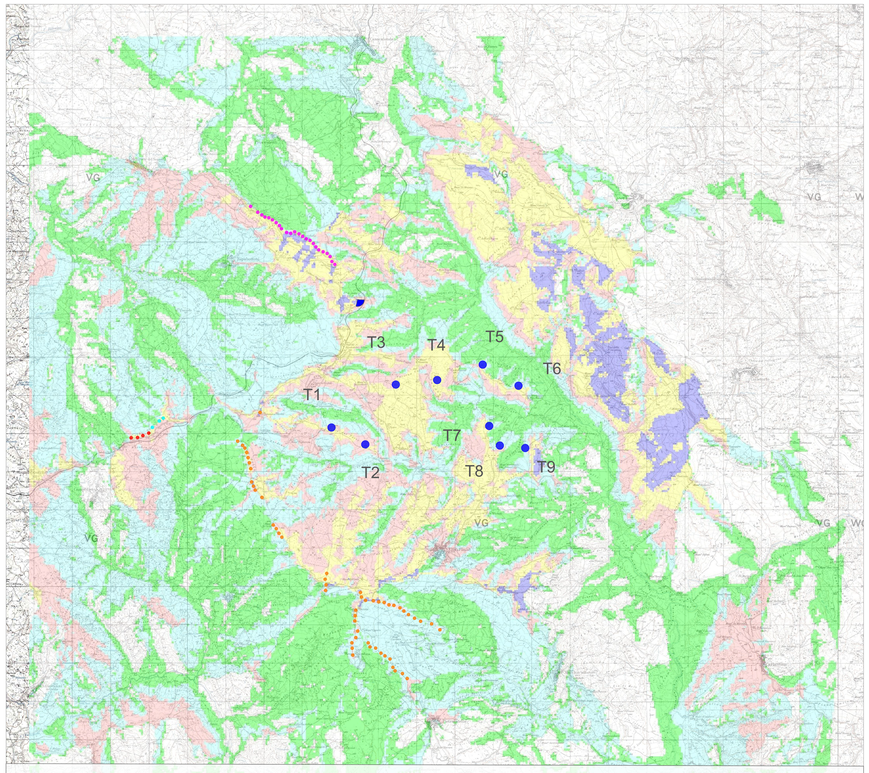

Mappa di intervisibilità cumulativa teorica - altezza target : altezza massima (navicella + pala) aerogeneratori di progetto ed esistenti - scala 1:40.000



Ripabottoni - Chiesa di Monte Castello - post operam

REGIONE MOLISE

Comune di Sant'Elia a Pianisi (CB)

PROGETTO DEFINITIVO

PROGETTO DEFINITIVO PER LA REALIZZAZIONE DI UN IMPIANTO EOLICO DELLA POTENZA DI 41.4 MW sito nei comuni di Sant'Elia a Pianisi (CB) e delle relative opere di connessione da realizzarsi nei comuni di Monacilioni, Ripabottoni e Morrone del Sannio

TITOLO

Fotoinserimenti

PROGETTAZIONE	PROPONENTE
STUDIO RINNOVABILI SR International S.r.l. C.so Vittorio Emanuele II, 282-284 - 00186 Roma Tel. 06 6079555 - Fax 06 80693106 C.F. e P.IVA 13457211004	sorgenia RENEWABLES Sorgenia Renewables Srl Codice Fiscale e Partita Iva: 10300050969 Indirizzo PEC: sorgenia.renewables@legalmail.it Sede legale: Via Alessandro Algardi 4, 20148 Milan

Revisione	Data	Elaborato	Verificato	Approvato	Descrizione
00	05/09/2022	Laurelli G.	Imperato	Sorgenia Renewables	Fotoinserimenti

N° DOCUMENTO	SCALA	FORMATO
SRG-SNT-FOTO.16	--	A0