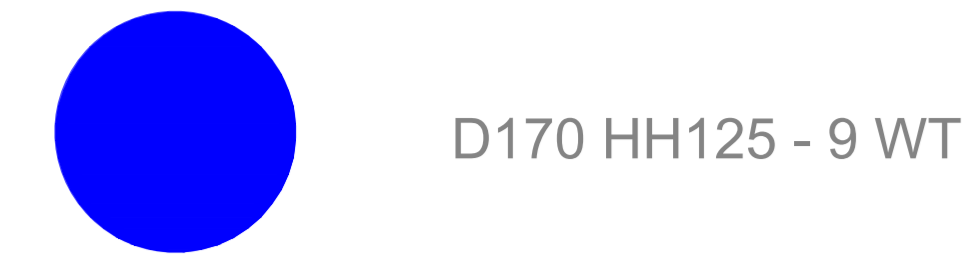


Legenda

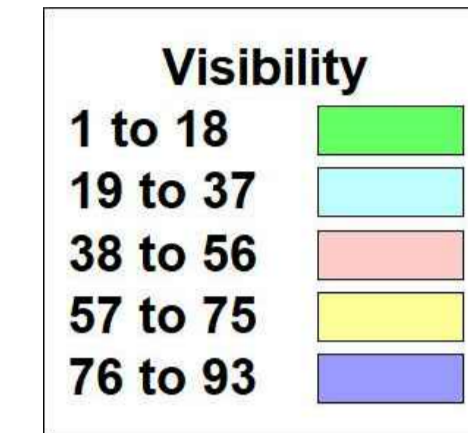
Aerogeneratori di progetto



Aerogeneratori esistenti

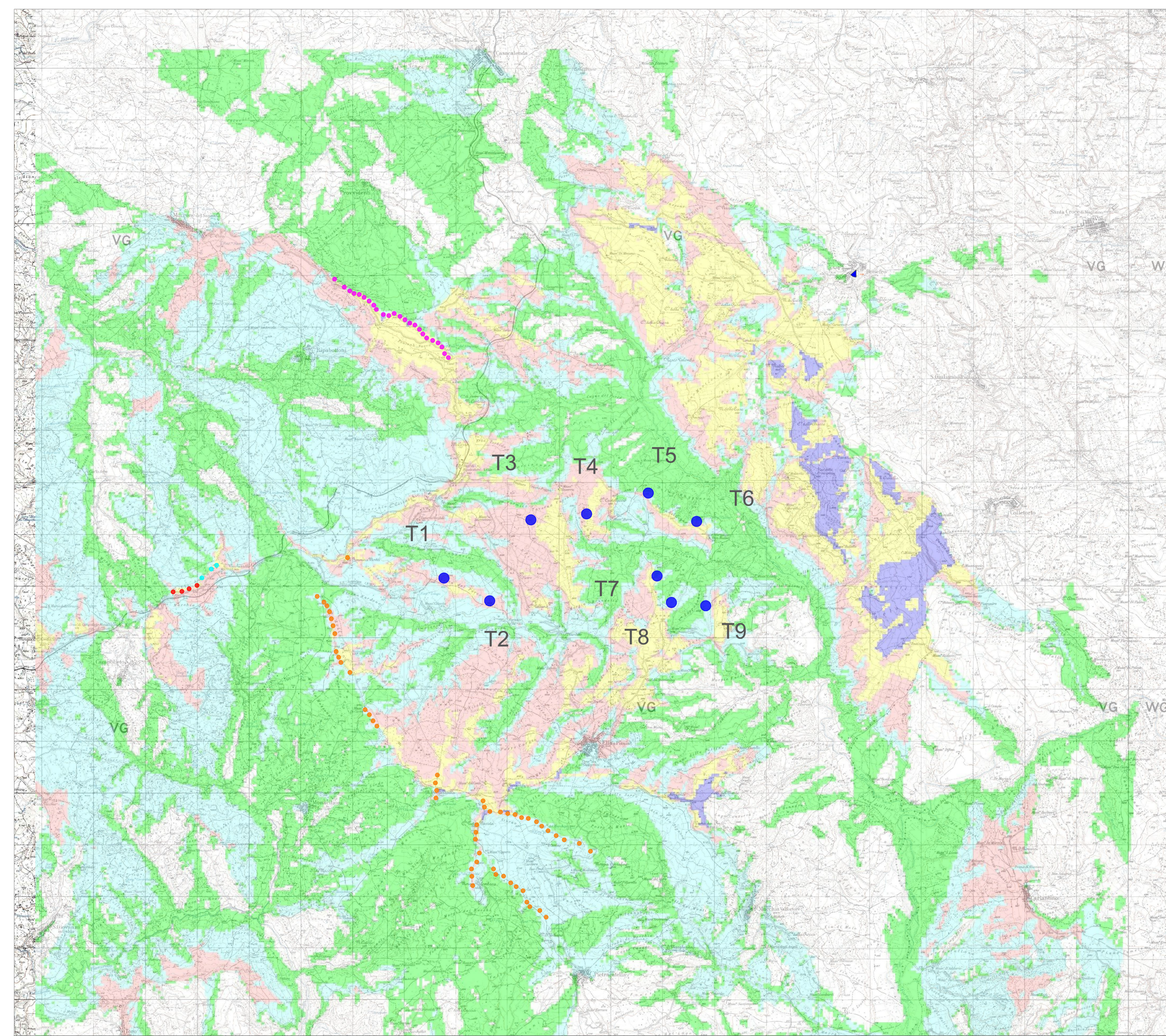


N. aerogeneratori visibili



Coordinate geografiche PdV (SR WGS84 - UTM 33N)

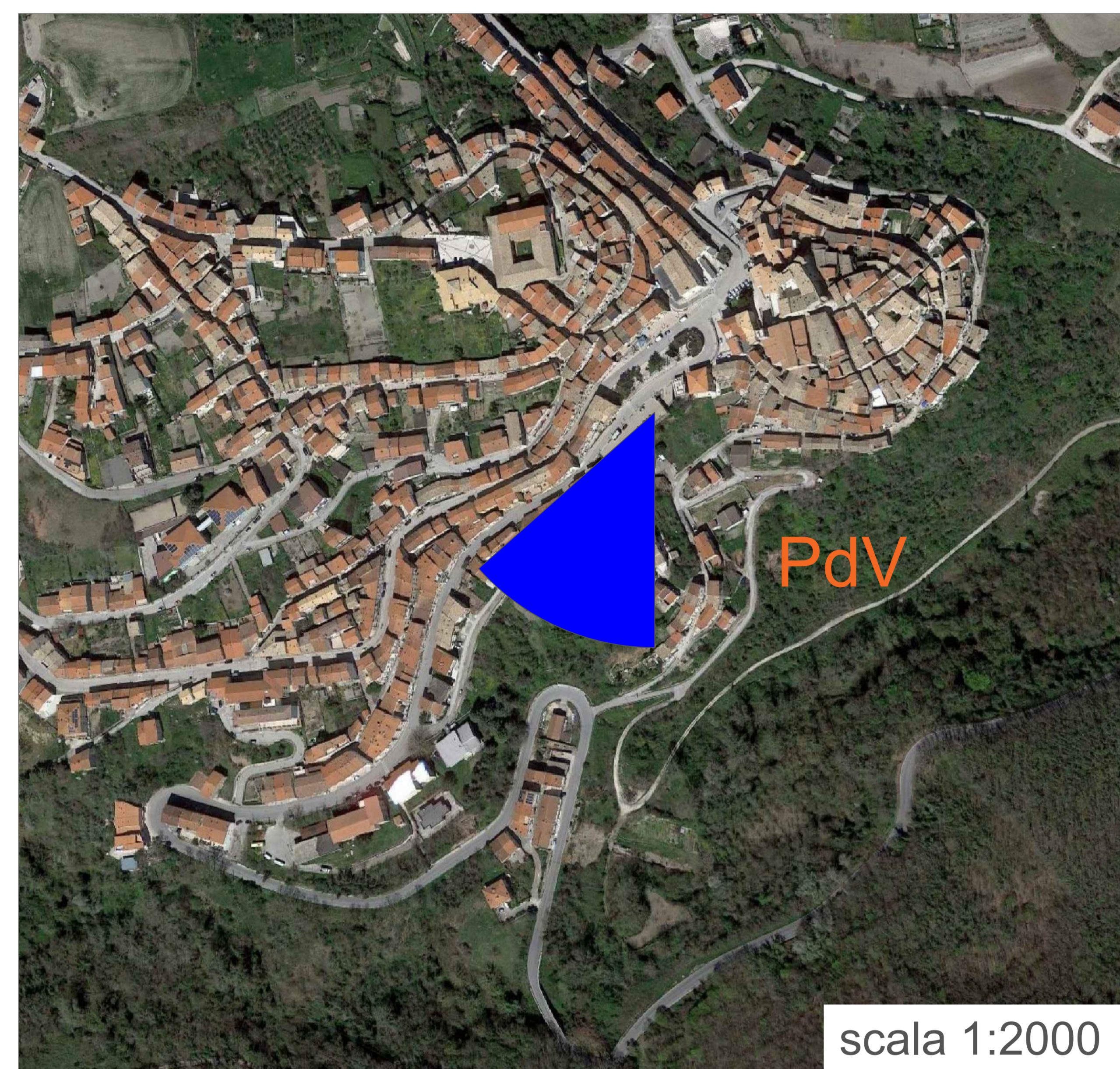
494661 E
4616913 N



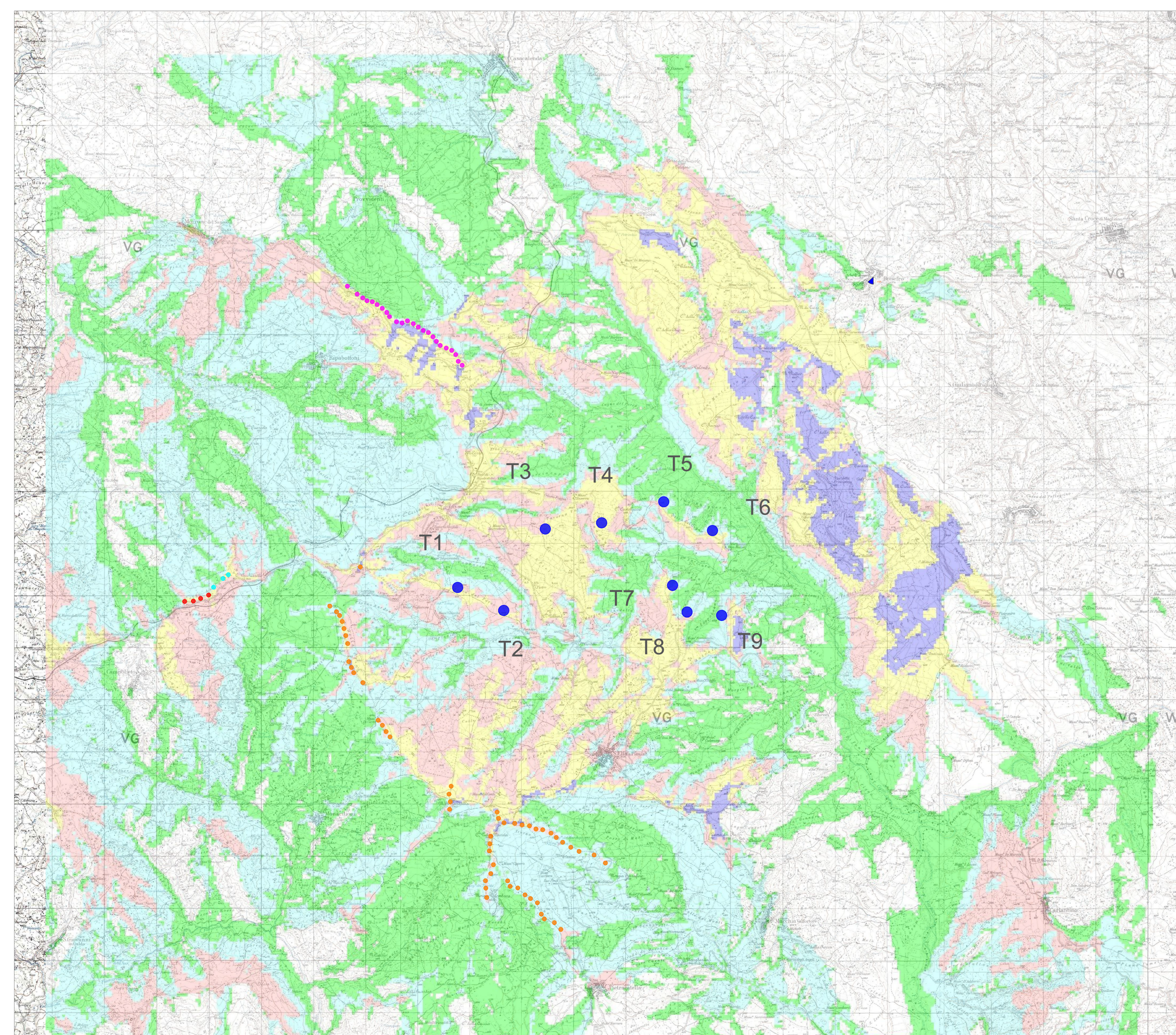
Mappa di intervisibilità cumulativa teorica - altezza target : altezza navicella aerogeneratori di progetto ed esistenti - scala 1:40.000



Bonefro - Piazza del Municipio - ante operam



scala 1:2000



Mappa di intervisibilità cumulativa teorica - altezza target : altezza massima (navicella + pala) aerogeneratori di progetto ed esistenti - scala 1:40.000



Bonefro - Piazza del Municipio - post operam

REGIONE MOLISE Comune di Sant'Elia a Pianisi (CB)													
PROGETTO DEFINITIVO													
PROGETTO DEFINITIVO PER LA REALIZZAZIONE DI UN IMPIANTO EOLICO DELLA POTENZA DI 41,4 MW sito nei comuni di Sant'Elia a Pianisi (CB) e delle relative opere di connessione da realizzarsi nei comuni di Monacelloni, Ripabottoni e Morrone del Sannio													
FOTOINSENERIMENTI													
PROGETTAZIONE STUDIO RINNOVABILI Srl Via S. Maria Maddalena, 8 - 06038 - 06100 Tel. 0745/20222 - Fax 0745/202222 C.F. e P. IVA 04672710604	PRODOTTORE Argenia RENEWABLES Energia Rinnovabile Srl Codice Fiscale e Partita Iva 1030000068 Indirizzo PEC: energia@argeniaenergia.it Sede legale: Via Assisina Argenti 4, 20146 - Milano												
<table border="1"> <tr> <td>ID</td> <td>PROGETTO</td> <td>STATO</td> <td>DATA</td> <td>PRODOTTORE</td> <td>PROGETTAZIONE</td> </tr> <tr> <td>SRG-SNT-FOTO.2</td> <td>...</td> <td>...</td> <td>...</td> <td>...</td> <td>...</td> </tr> </table>		ID	PROGETTO	STATO	DATA	PRODOTTORE	PROGETTAZIONE	SRG-SNT-FOTO.2
ID	PROGETTO	STATO	DATA	PRODOTTORE	PROGETTAZIONE								
SRG-SNT-FOTO.2								
DOCUMENTI SRG-SNT-FOTO.2 SCALA FORMATO A0													