Legenda

Aerogeneratori di progetto

D170 HH125 - 9 WT

Aerogeneratori esistenti

WF1 - V47 HH50 - 24 WT

WF2 - G52 HH50 - 3 WT

WF3 - NM48 HH45 - 4 WT

WF4 - V47/V52 HH50 - 53 WT

N. aerogeneratori visibili

Visibility
1 to 18
19 to 37
38 to 56
57 to 75
76 to 93

Coordinate geografiche PdV
(SR WGS84 - UTM 33N)

480470 E
4609977 N

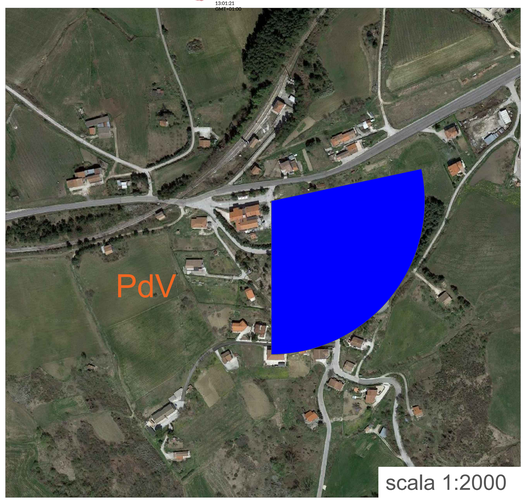

scala 1:2000

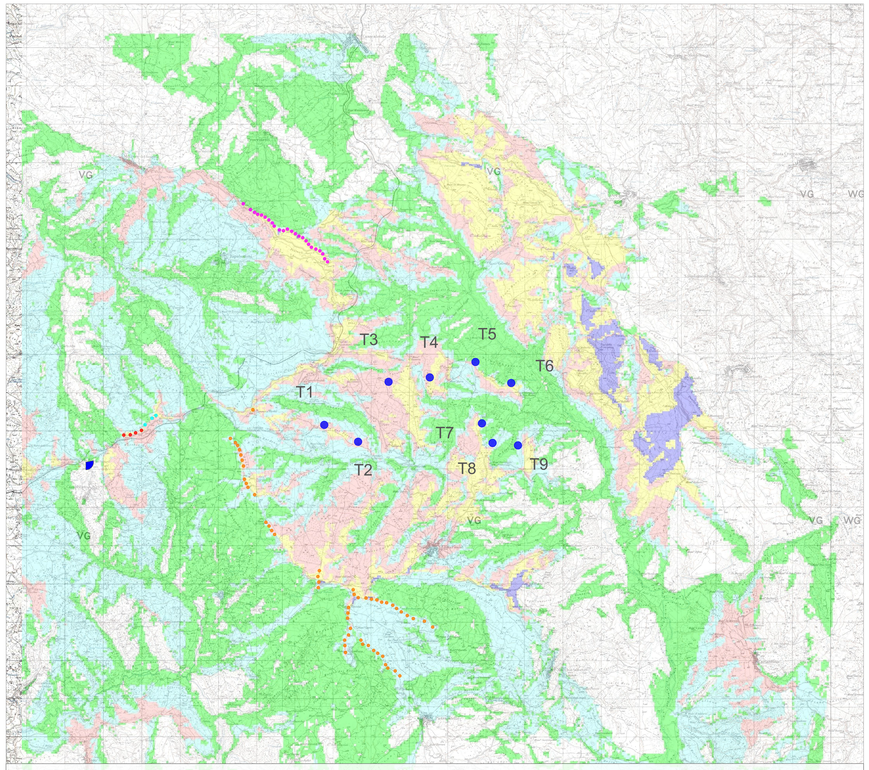

Mappa di intervisibilità cumulativa teorica - altezza target : altezza navicella aerogeneratori di progetto ed esistenti - scala 1:40.000

Campolieto - Scorcio SS87 - ante operam

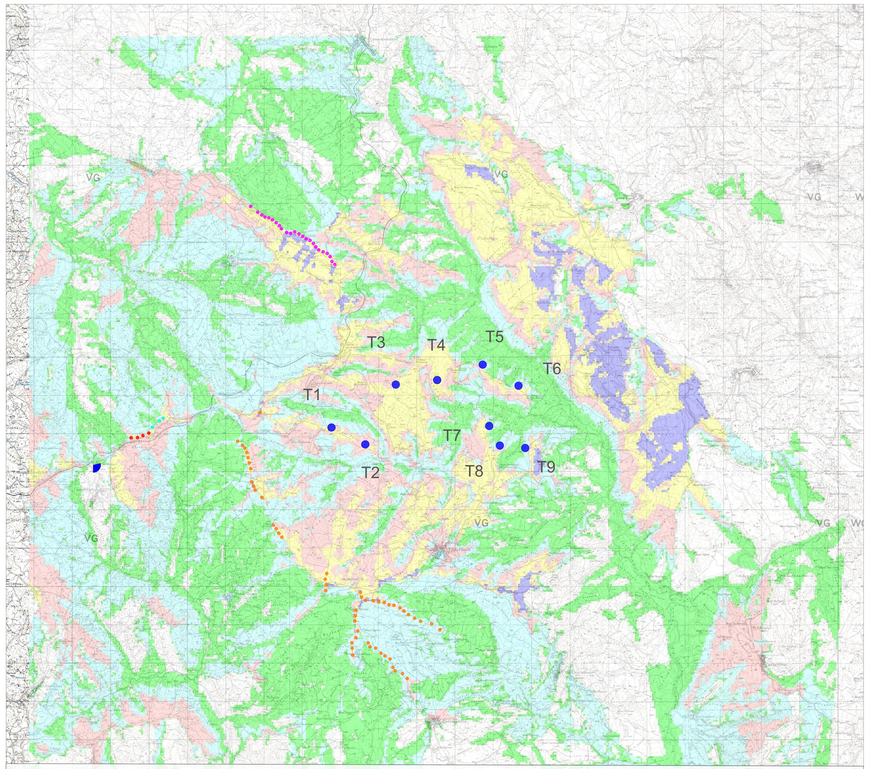

Mappa di intervisibilità cumulativa teorica - altezza target : altezza massima (navicella + pala) aerogeneratori di progetto ed esistenti - scala 1:40.000

Campolieto - Scorcio SS87 - post operam

REGIONE MOLISE

Comune di Sant'Elia a Pianisi (CB)

PROGETTO DEFINITIVO

PROGETTO DEFINITIVO PER LA REALIZZAZIONE DI UN IMPIANTO EOLICO DELLA POTENZA DI 41.4 MW sito nei comuni di Sant'Elia a Pianisi (CB) e delle relative opere di connessione da realizzarsi nei comuni di Monacilioni, Ripabottoni e Morrone del Sannio

TITOLO

Fotoinserimenti

PROGETTAZIONE

STUDIO RINNOVABILI

SR International S.r.l.
C.so Vittorio Emanuele II, 282-284 - 00186 Roma
Tel: 06 8079555 - Fax 06 80683106
C.F e P.IVA 13457211004

PROPONENTE

sorgenia RENEWABLES

Sorgenia Renewables Srl
Codice Fiscale e Partita Iva: 10300050969
Indirizzo PEC: sorgenia.renewables@sorgeniael.it
Sede legale: Via Alessandro Algardi 4, 20148 Milano

Revisione	Data	Elaborato	Verificato	Approvato	Descrizione
00	05/09/2022	Laurelli G.	Imperato	Sorgenia Renewables	Fotoinserimenti

N° DOCUMENTO: SRG-SNT-FOTO.5 | SCALA: -- | FORMATO: A0