

REGIONE MOLISE

Comune di Sant'Elia a Pianisi (CB)

PROGETTO DEFINITIVO

PROGETTO DEFINITIVO PER LA REALIZZAZIONE
DI UN IMPIANTO EOLICO DELLA POTENZA DI 41.4 MW
sito nel comune di Sant'Elia a Pianisi (CB) e delle relative opere di connessione
da realizzare nei comuni di Monacilioni, Ripabottoni e Morrone del Sannio

TITOLO

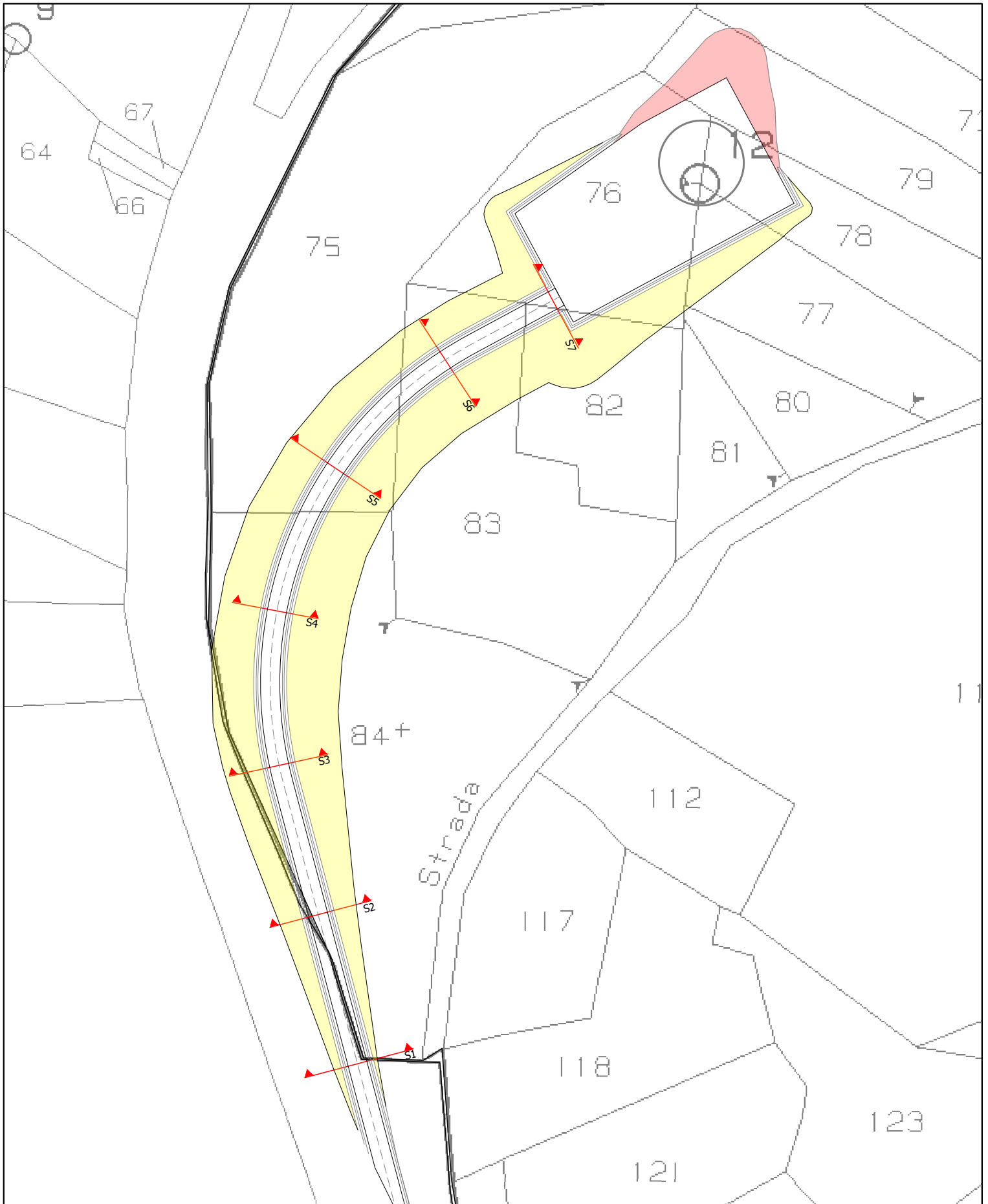
Sezioni stradali dei tronchi di viabilità di nuova realizzazione - Strada T07

PROGETTAZIONE	PROPONENTE	SUPPORTO TECNICO
 SR International S.r.l. C.so Vittorio Emanuele II, 282-284 - 00186 Roma Tel. 06 8079555 - Fax 06 80693106 C.F e P.IVA 13457211004 	 Sorgenia Renewables Srl Codice Fiscale e Partita Iva: 10300050969 Indirizzo PEC: sorgenia.renewables@legalmail.it Sede legale: via Alessandro Algardi 4, 20148 Milano	 STUDIO TECNICO ING. MAFFIA LEONARDO ACCA POWER Srl C.so Benedetto Cairoli 25 - 71121 Foggia Ing. Leonardo Maffia Via Molfetta 15 - 71121 Foggia Tel. 3315284623 

Revisione	Data	Elaborato	Verificato	Approvato	Descrizione
00	22/11/2022	Maffia	Imperato	Sorgenia Renewables	---

N° DOCUMENTO	SRG-SLP-OC.28	SCALA	1:200	FORMATO	A4
--------------	---------------	-------	-------	---------	----

Strada accesso T07 Planimetria



Strada accesso T07 S1

SEZIONE 1

498.00

100
100

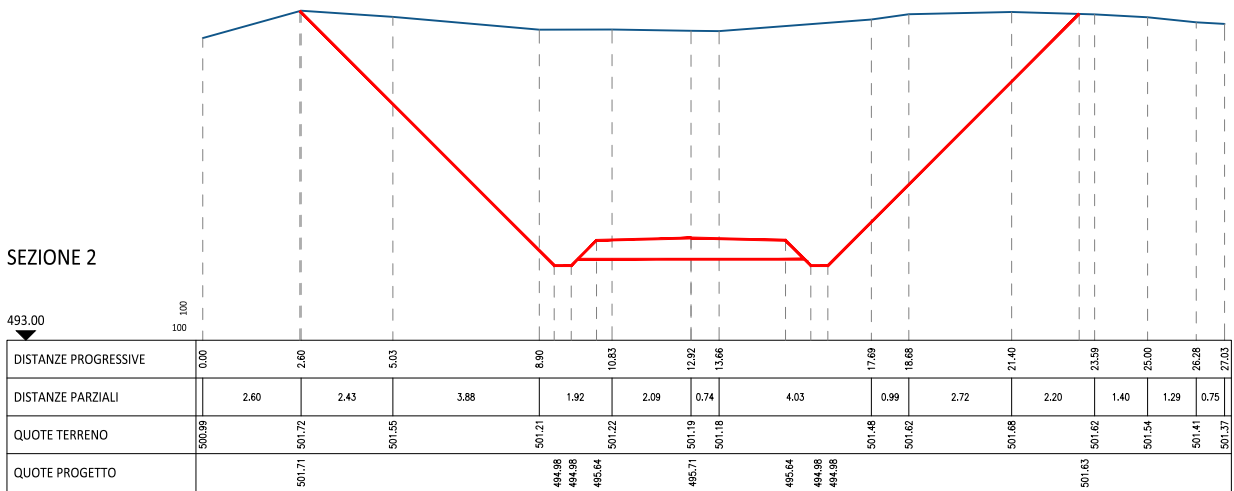
DISTANZE PROGRESSIVE	0.00	0.64	2.40	4.02	5.21	8.55	11.30	14.13	15.84	17.75	22.05	24.53	27.97	29.00
DISTANZE PARZIALI	0.64	1.76	1.62	1.18	3.35	2.74	2.84	1.71	1.91	4.30	2.48	3.44	1.03	
QUOTE TERRENO	502.28	502.11	501.91	501.94	502.25	502.74	502.28	501.96	501.77	501.68	501.51	501.43	501.18	501.14
QUOTE PROGETTO						502.63	499.95 499.95	500.62	500.62	499.95 499.95	501.61			

Strada accesso T07 S2

SEZIONE 2

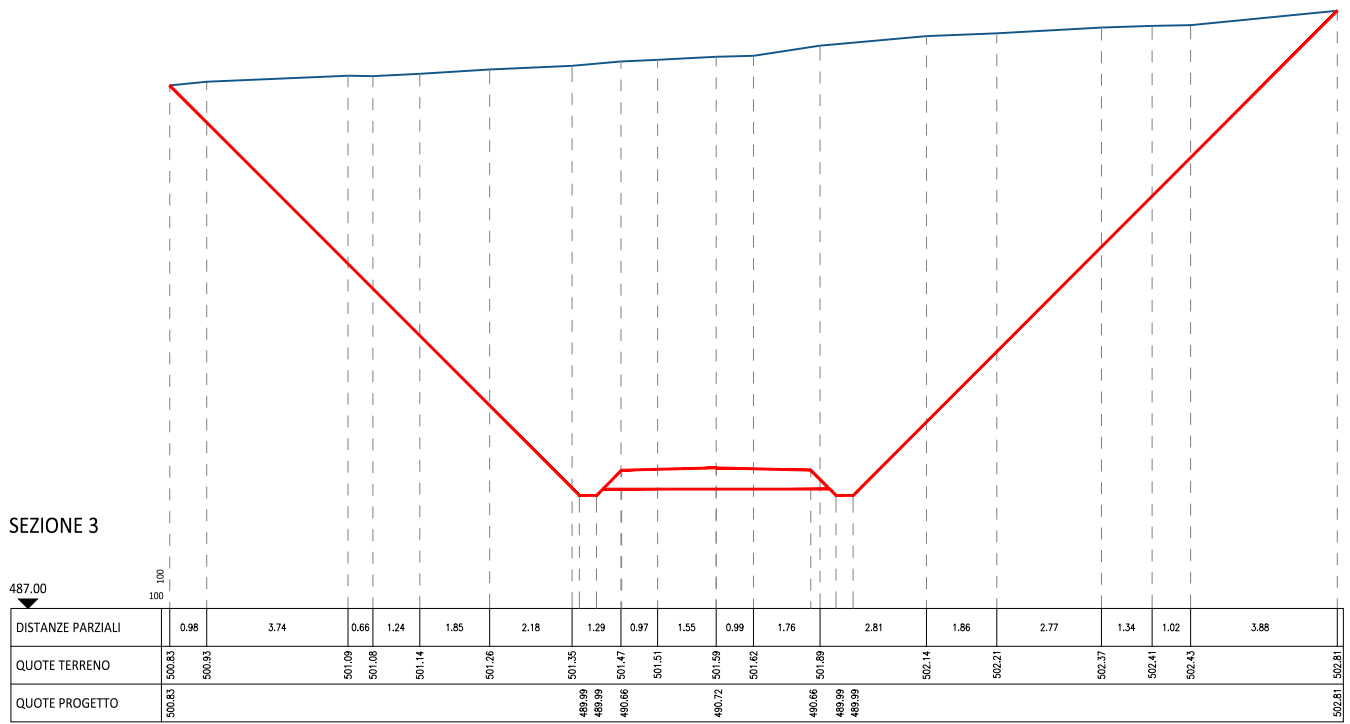
493.00

100

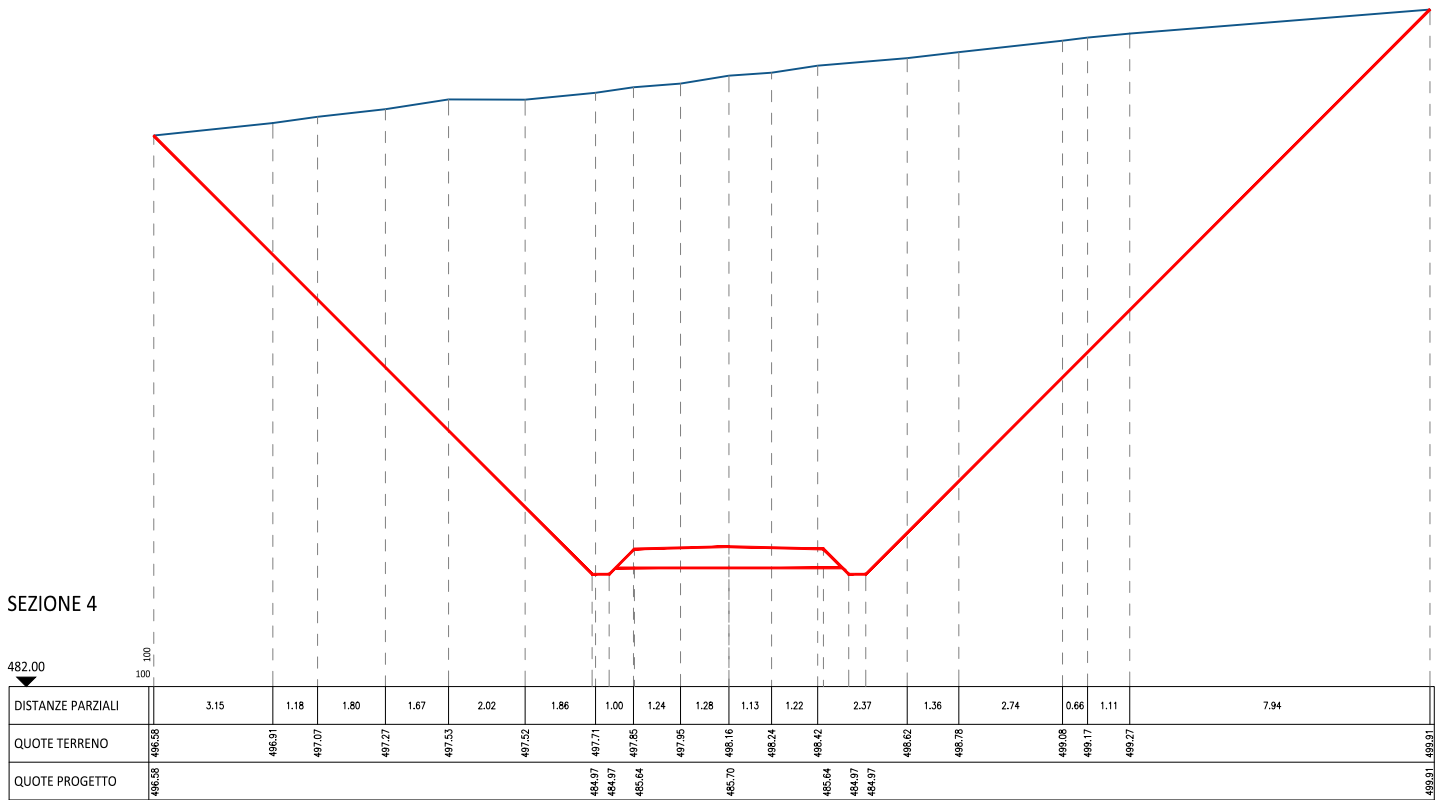


DISTANZE PROGRESSIVE	0.00	2.60	5.03	8.90	10.83	12.82	13.66	17.69	18.68	21.40	23.59	25.00	26.28	27.03
DISTANZE PARZIALI		2.60	2.43	3.88	1.92	2.09	0.74	4.03	0.99	2.72	2.20	1.40	1.29	0.75
QUOTE TERRENO	500.09	501.72	501.55	501.21	501.22	501.19	501.18	501.48	501.62	501.68	501.62	501.54	501.41	501.37
QUOTE PROGETTO		501.71		494.98 494.98 495.64		495.71		495.64 494.98 494.98			501.63			

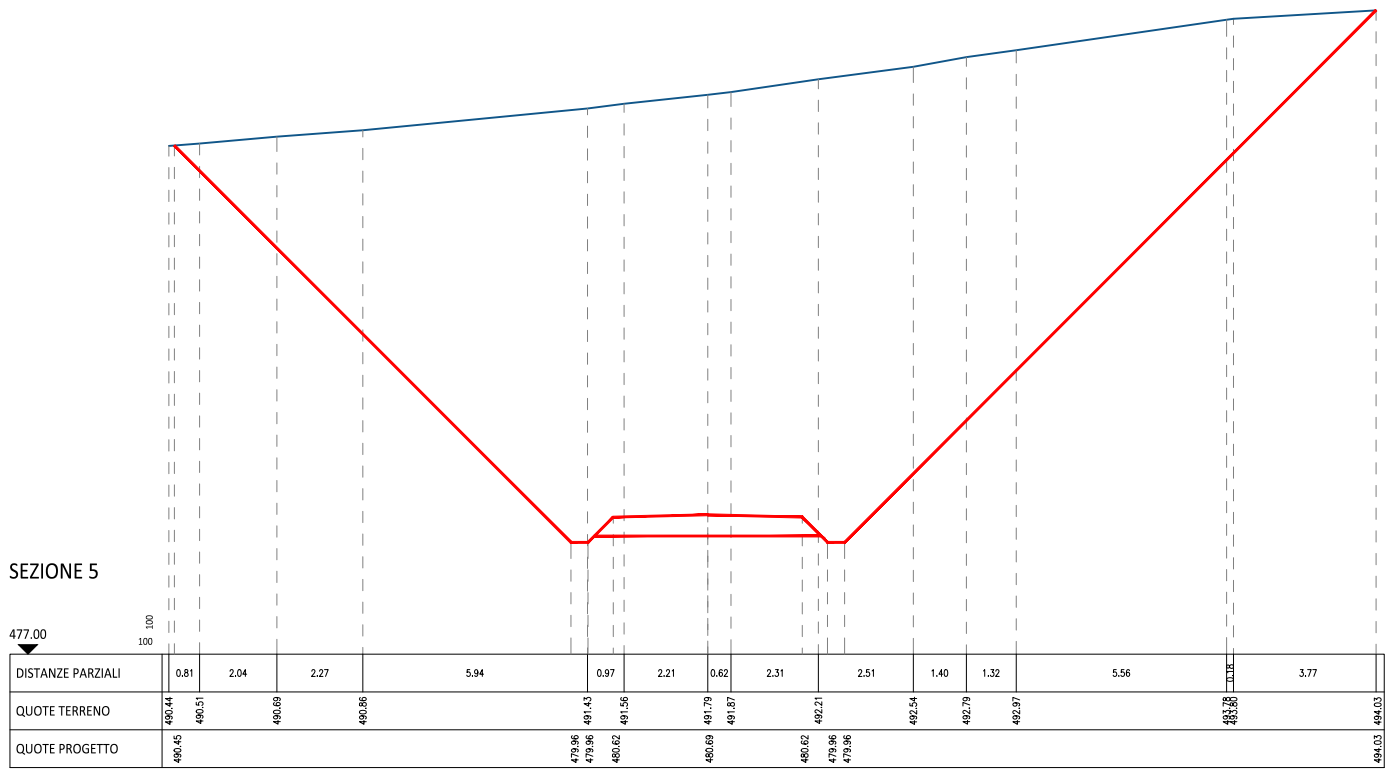
Strada accesso T07 S3



Strada accesso T07 S4



Strada accesso T07 S5



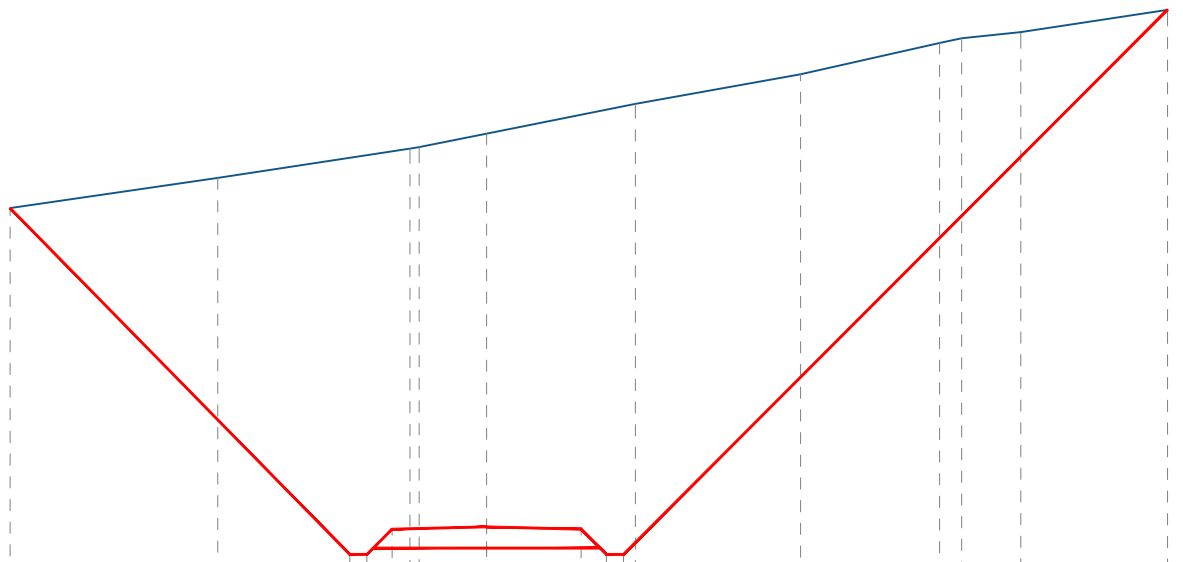
Strada accesso T07 S6

SEZIONE 6

472.00

100

DISTANZE PARZIALI		5.49		5.09	0.24	1.78		3.94		4.37		3.68	0.59	1.56		3.88
QUOTE TERRENO	484.11	484.90		485.69	485.72	486.07		486.86		487.64		488.47	488.60	488.76		489.35
QUOTE PROGETTO	484.11		474.94	474.94	475.61		475.61	474.94	474.94		486.86		487.64		488.47	489.35



Strada accesso T07 S7

