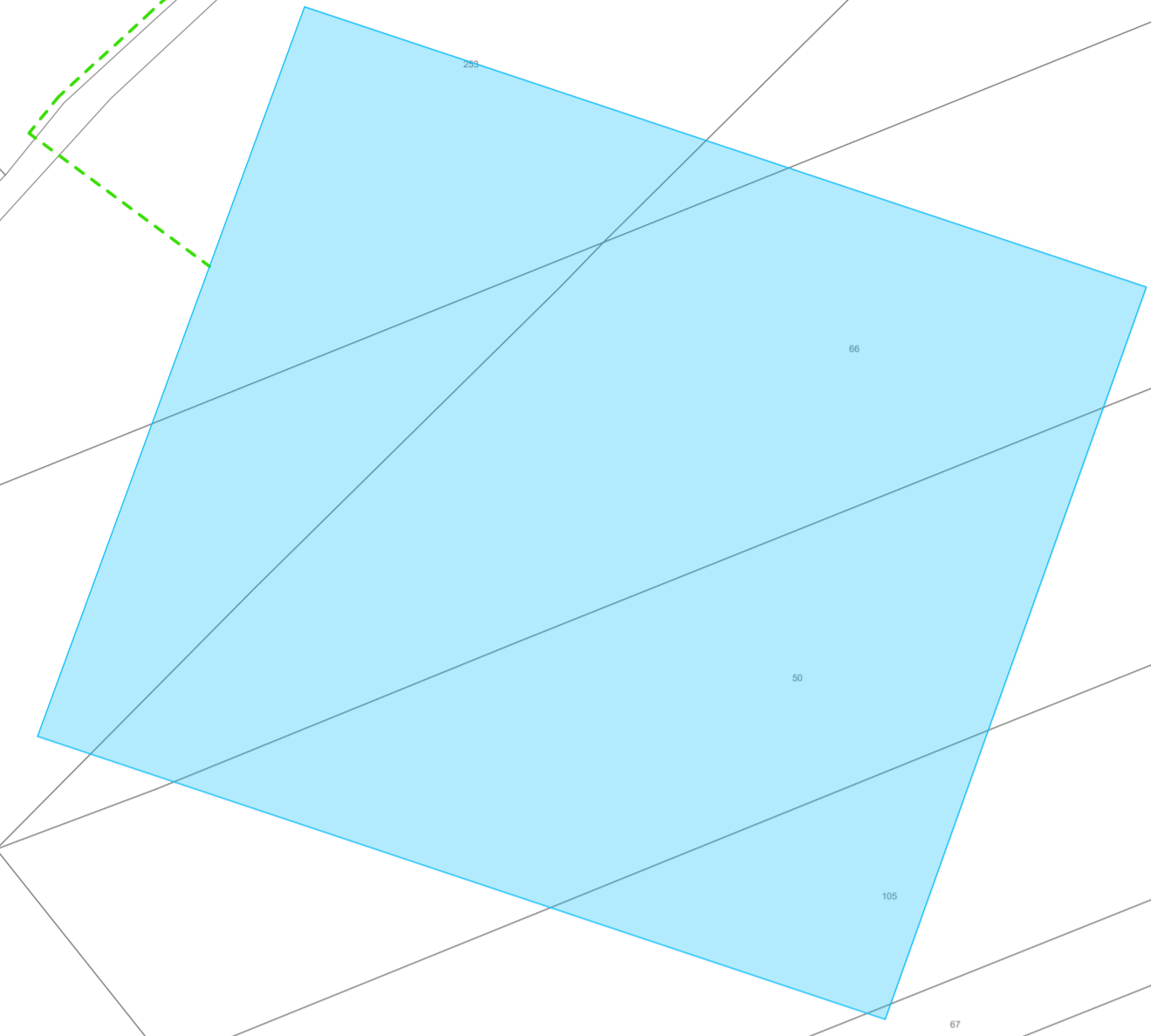
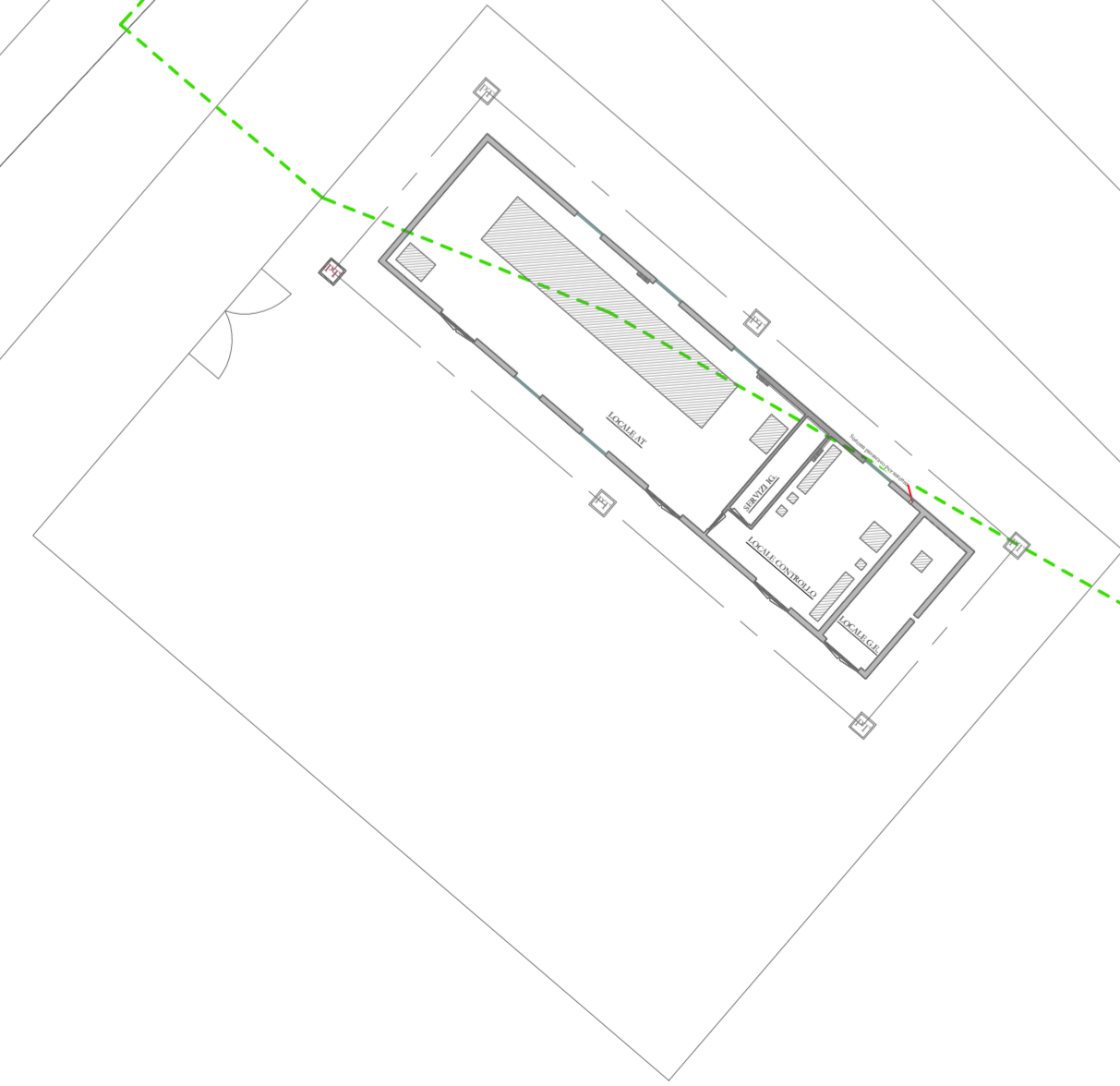


SOTTOSTAZIONE
TERNA



SCALA: 1:2.000

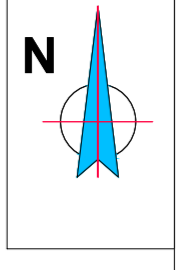
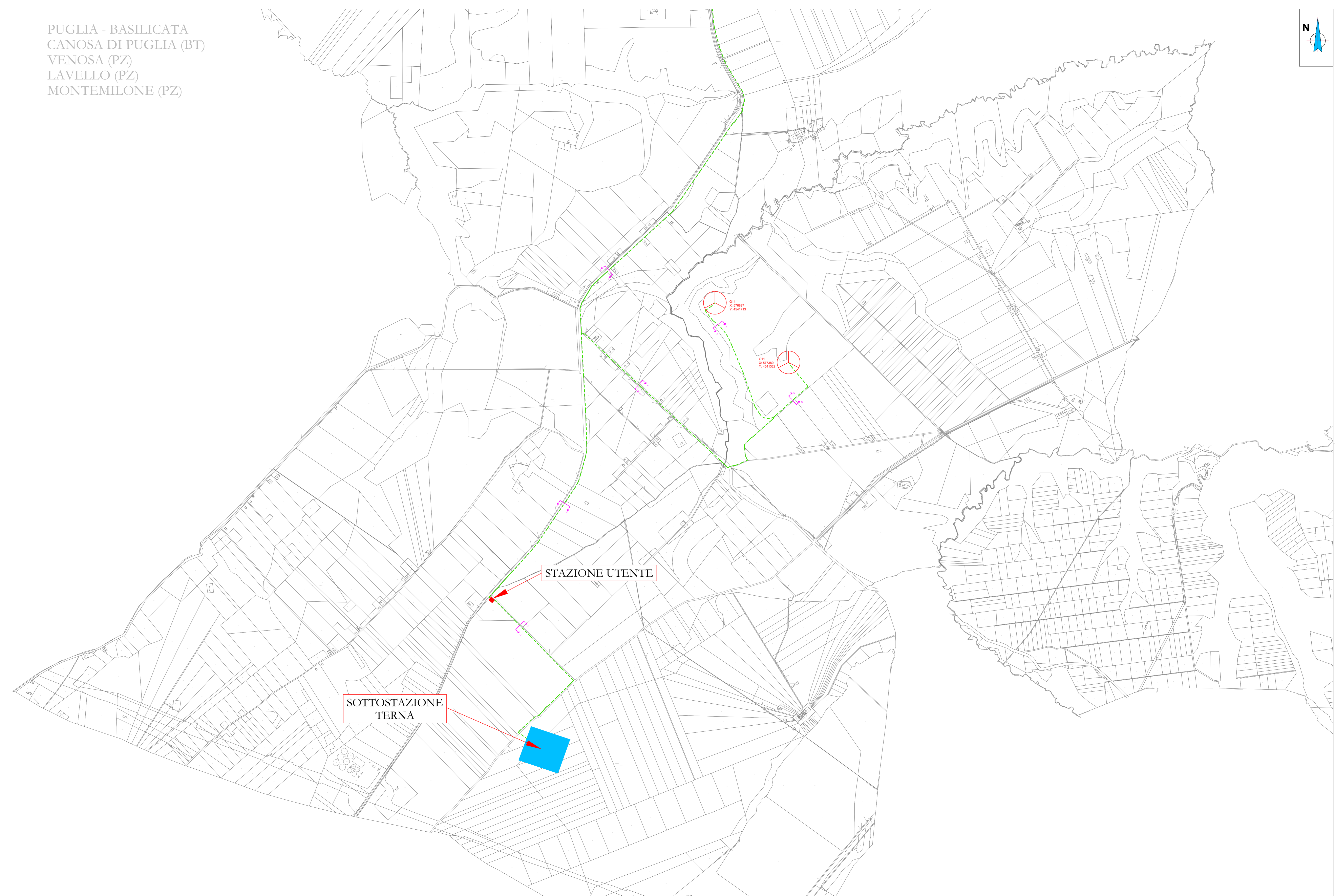
STAZIONE
UTENTE






SCALA: 1:250

REGIONI:
COMUNI:

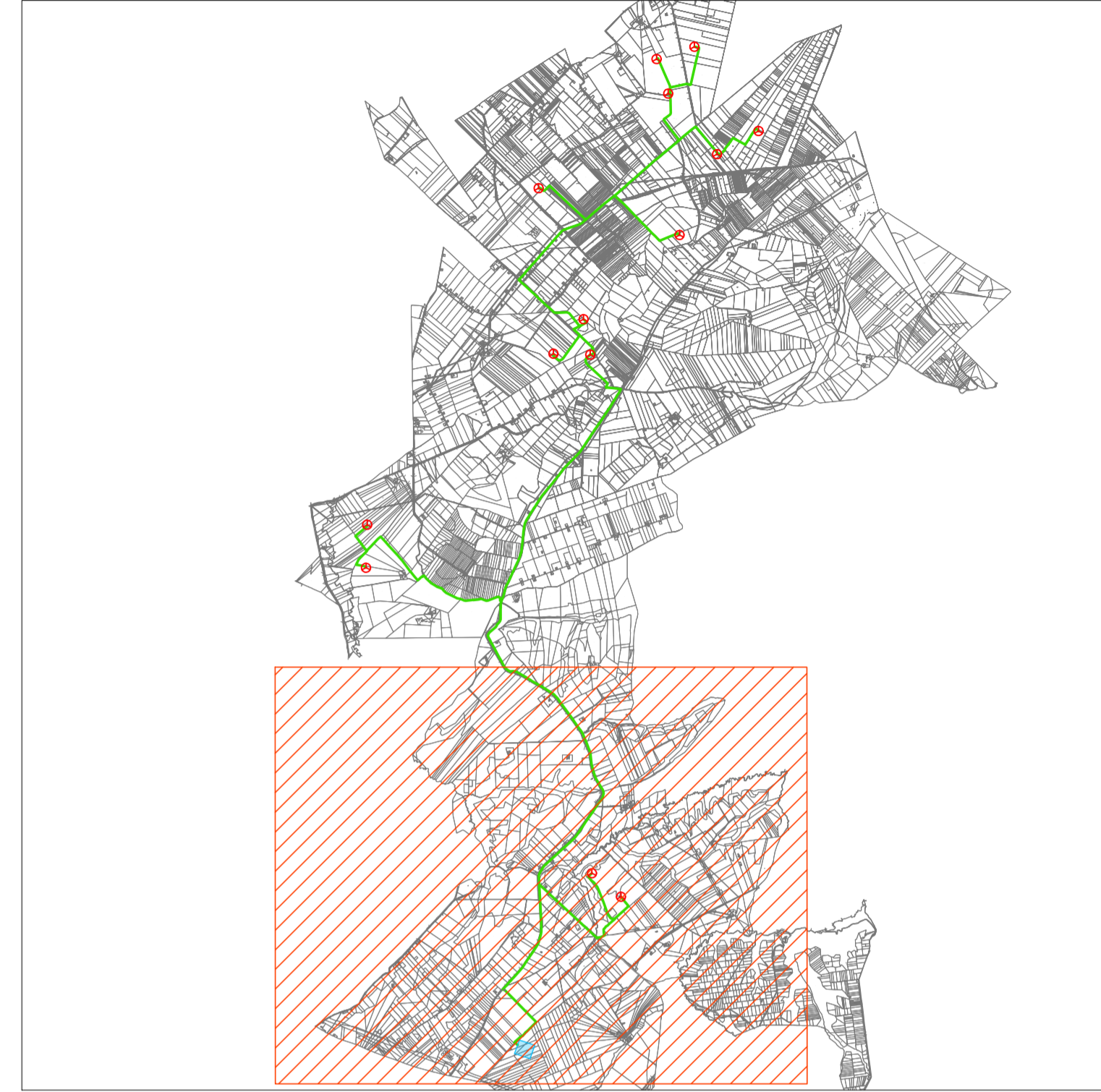
PUGLIA - BASILICATA
CANOSA DI PUGLIA (BT)
VENOSA (PZ)
LAVELLO (PZ)
MONTEMILONE (PZ)



LEGENDA

-  Aerogeneratore
-  Sottostazione Terna
-  Stazione Utente
-  Cavidotto

Per tipologico sezioni si veda tavola
CANDE_CAVT00800_00_Detaggi
costruttivi cavidotto AT



AREN ELECTRIC POWER S.p.A.

Sede legale e operativa: Via dell'Impianto, 308 - 47522 Cesena (FC), Italia
Codice Fiscale, P. IVA: 05903880404

COMUNE DI CANOSA DI PUGLIA (BT), LAVELLO (PZ),
MONTEMILONE (PZ) e VENOSA (PZ)
LOCALITÀ "LOCONIA"

PROGETTO PER LA REALIZZAZIONE DI
IMPIANTO EOLICO
"CANOSA"

REDAZIONE / PROGETTISTA

Aren Electric Power Spa
Società per Azioni con Unico Socio
Via dell'Impianto 308 - 47522 Cesena (FC)
P.I. n. 590547415245 - Fax n. 590547415274
P.Iva 05903880404
Registro delle Imprese di Forlì Cesena R.E.A. 317048



TORRIONI/FIRMA / PROGETTISTA:

Ing. Simone Ubbi
Ordine degli Ingegneri di Forlì Cesena
Mar. 2006

TITOLO E LINGUA

Planimetria su catastale Cavidotto

CODICE CATASTRALE	FORMATO	SCALA	TIPO
CANDE_CAVT007030300	A1*	1:10.000	PROGETTO DEFINITIVO

REV.	DESCRIZIONE	DATA	REDATTO	VERIFICATO	APPROVATO
00	Prima emissione	21/01/2012	D. Zampa	S. Ubbi	S. Ubbi
01					
02					
03					
04					

FILE: CANDE_CAVT00703_00_Planimetria su catastale Cavidotto.dwg
LA DIFFUSIONE E RIPRODUZIONE, ANCHE PARZIALE, DI QUESTA TAVOLA E' VIETATA A TERMINI DI LEGGE