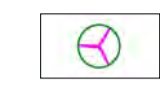








### LEGENDA

-  Aerogeneratori
-  Confini Comunali
  
-  0,1 - <10,0 [ore/anno]
-  10,0 - <30,0 [ore/anno]
-  30,0 - <100,0 [ore/anno]
-  100 - <=2000 [ore/anno]
  
-  Recettori censiti

INQUADRAMENTO DEL PARCO EOLICO CON LA MAPPA DI SHADOW FLICKERING

MAPPA DI SHADOW FLICKERING - caso peggiore

**Regione Puglia**  
 COMUNI DI MARUGGIO(TA)-MANDURIA(TA)-SAVA(TA)  
 AVETRANA(TA)-ERCHIE(BR)

**PROGETTO PER LA REALIZZAZIONE DI IMPIANTO PER LA PRODUZIONE DI ENERGIA ELETTRICA DA FONTI RINNOVABILI, NONCHE' OPERE CONNESSE ED INFRASTRUTTURE, DI POTENZA PREVISTA IMMESSA IN RETE PARI A 49,60 MW ALIMENTATO DA FONTE EOLICA DENOMINATO "MESSAPIA ENERGIA"**

---

**PROGETTO DEFINITIVO**  
**PARCO EOLICO "MESSAPIA ENERGIA"**  
 Codice Impianto: BAEQJ27

Tav.: **SFA\_51** Titolo: **STUDIO EVOLUZIONE OMBRE SHADOW-FLICKERING**

Scale: **1:50000** Formato Stampa: **A0** Codice Identificazione Elaborati: **BAEQJ27\_StudioFattibilitaAmbientale\_51**

---

<p><b>ENERSAI</b>  <small>Gruppo di progettazione:                  Ing. Saverio Pizzillo - Responsabile Progetto                  (Ing. Francesco Marone)</small></p>	<p><b>ENERGIA LEVANTE s.r.l.</b>  <small>Via S. Maria Maddalena, 10 - 70015 - Bari (BA)                  P. IVA: 020400076 - COD. FISCALE: 020400076                  www.energiavevante.com - Tel: +39 0805851</small></p>
<p><small>Gruppo di Sviluppo:</small>  </p>	<p><small>For a better world of energy</small></p>

---

Data	Mittente della versione	Modello	Controllato	Approvato