Inquadramento su PAI

Coordinate Gauss Boaga

Pericolosità da Alluvione PGRA 2021

scala 1:25.000 1 cm = 250 m

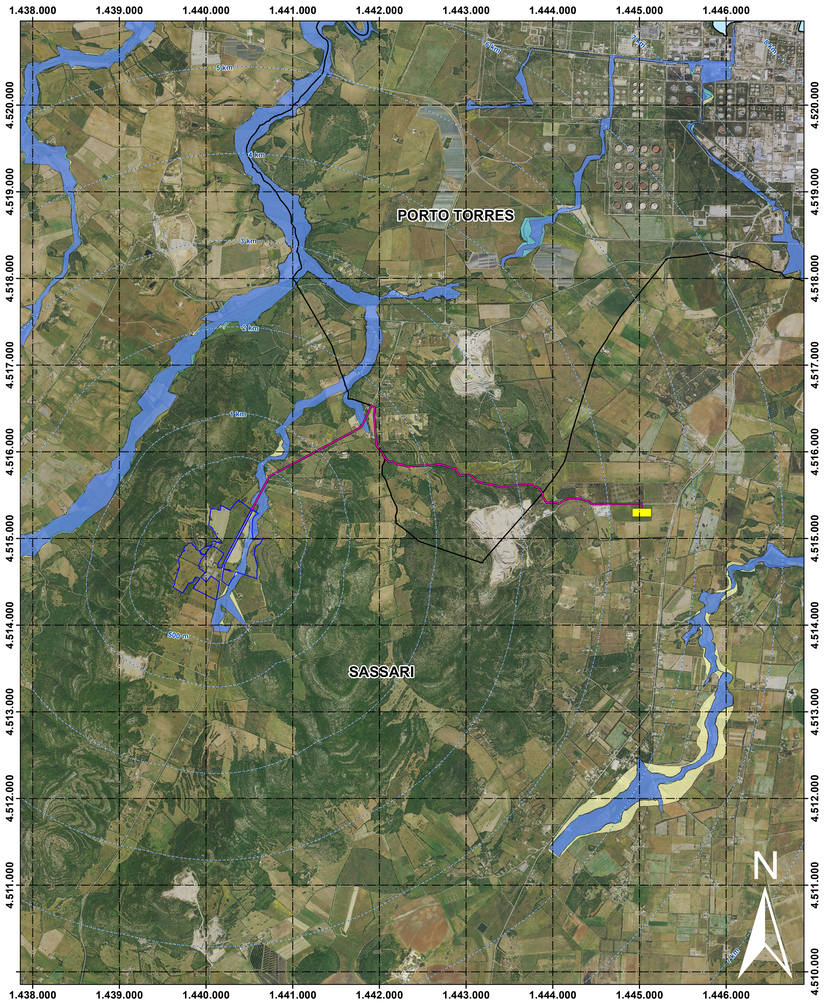

Rischio da Alluvione PGRA 2021

scala 1:25.000 1 cm = 250 m

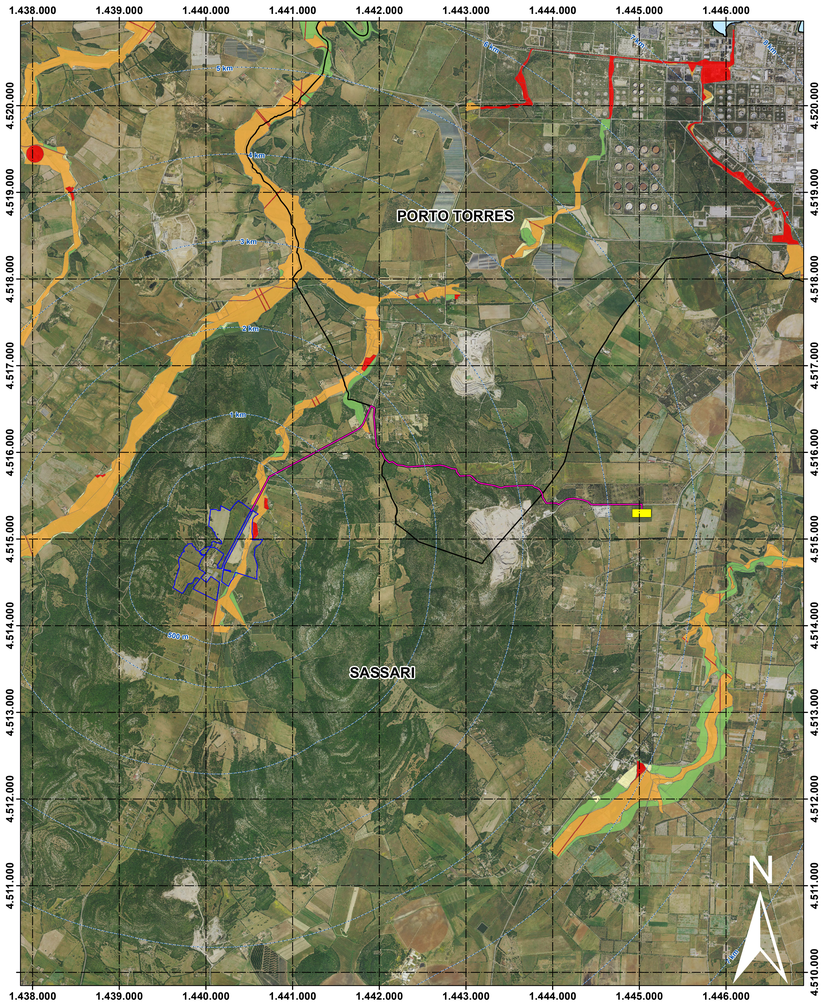

Danno potenziale PGRA 2021

scala 1:25.000 1 cm = 250 m

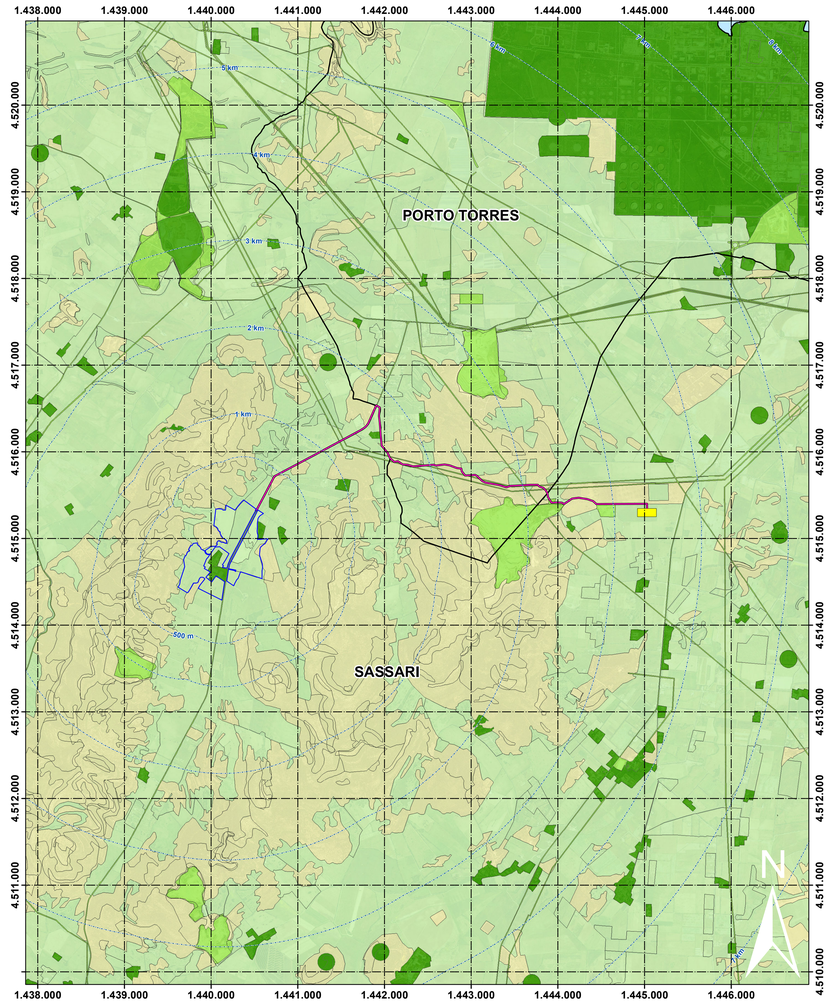

Pericolosità da alluvione PGRA 2021

Classi di pericolosità

- P1 - Bassa
- P2 - Media
- P3 - Elevata

Rischio da Alluvione PGRA 2021

- Ri1
- Ri2
- Ri3
- Ri4

Danno Potenziale PGRA 2021

- D1
- D2
- D3
- D4

Legenda

- Buffer distanze da area di progetto
- Area di progetto
- Cavidotto
- Area SE
- Confini comunali
- Mare

Link Sardegna Geoportale - PAI

IMPIANTO AGRIVOLTAICO "NURRA 2" **COMUNE DI SASSARI**

PROPONENTE

Tommaso srl

IMPIANTO AGROVOLTAICO PER LA PRODUZIONE DI ENERGIA DA FONTE SOLARE NEL COMUNE DI SASSARI

OGGETTO:
Inquadramento su PAI

CODICE ELABORATO
VIA
Tav 08d

COORDINAMENTO

energia viva bia

BIA srl
P.IVA 03983480926
cod. destinatario X0RHA89
+ 39 347 596 5656
energiabia@gmail.com
energiabia@pec.it
piazza dell'Annunziata n. 7
09123 Cagliari ICAO I Sardegna

GRUPPO DI LAVORO S.I.A.

Dott.ssa Geol. Cosima Abbor
Dott.ssa Arch. Massima Cadoreno
Dott. Stefi Cau
Dott.Archeol. Fabrizio Deiosso
Dott.ssa Ing. Silvia Esana
Dott.ssa Ing. Ilaria Gincargento
Dott. Ing.Luca Lai
Dott. Ing.Enrico Mereu
Dott. Nat. Maurizio Mastia
Dott. Ing. Alessandro Porcu
Dott. Ing. Giuseppe Pili
Dott. Ing. Luca Sanavoci
Dott.ssa Ing. Alessandra Scalas
Dott.Nat. Fabio Scano
Dott. Agr. Vincenzo Sanna

REDATTORE

Dott. Giulio Cau
Dott.ssa Ing. Silvia Esana
Dott. Ing.Enrico Mereu
Dott. Ing. Luca Sanavoci

REV.	DATA	DESCRIZIONE REVISIONE
00	ottobre 2022	Prima emissione

TOMMASO SRL - TUTTI I DIRITTI SONO RISERVATI A NORMA DI LEGGE