Inquadramento su PAI

Coordinate Gauss Boaga

Piano Stralcio Fasce Fluviali (2020)

scala 1:25.000 1 cm = 250 m

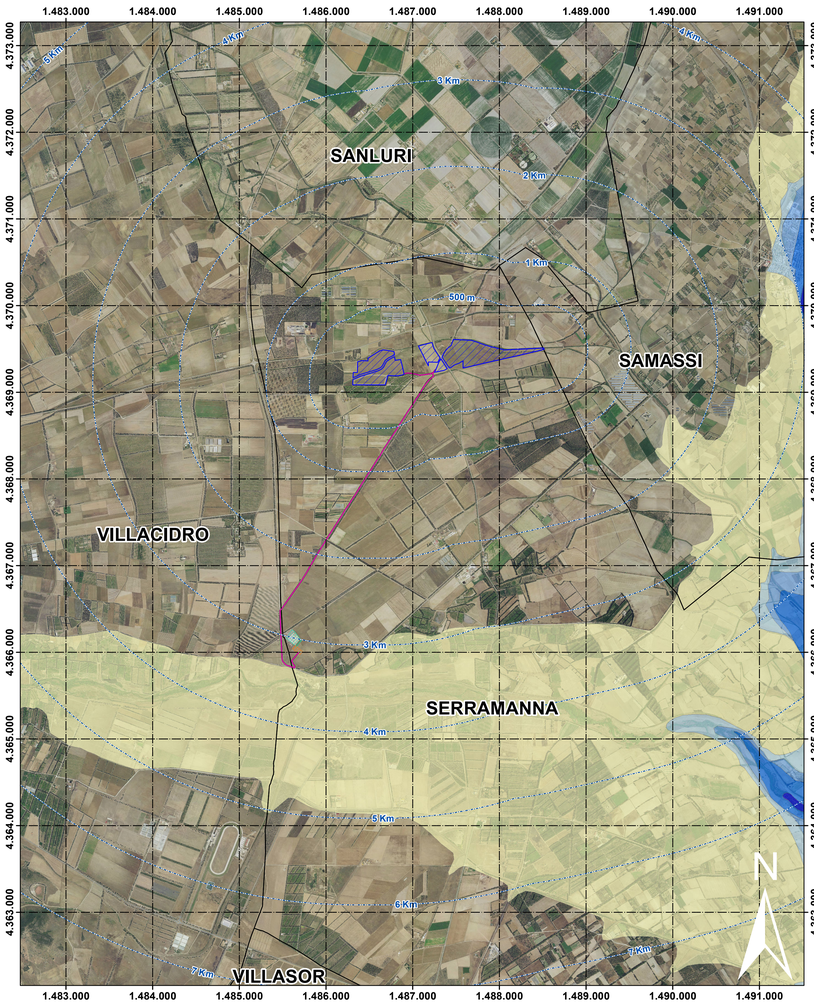

Scenari stato attuale PGRA 2020

scala 1:50.000 1 cm = 500 m

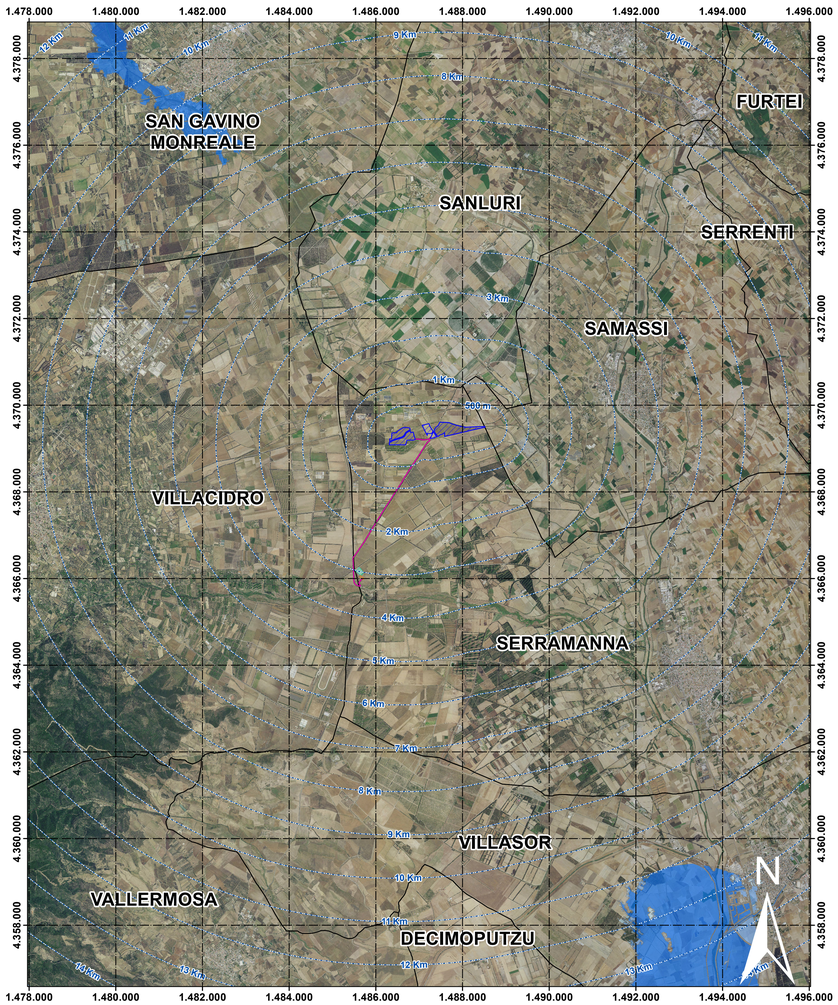

Aree Alluvionate 'Cleopatra' V04

scala 1:25.000 1 cm = 250 m

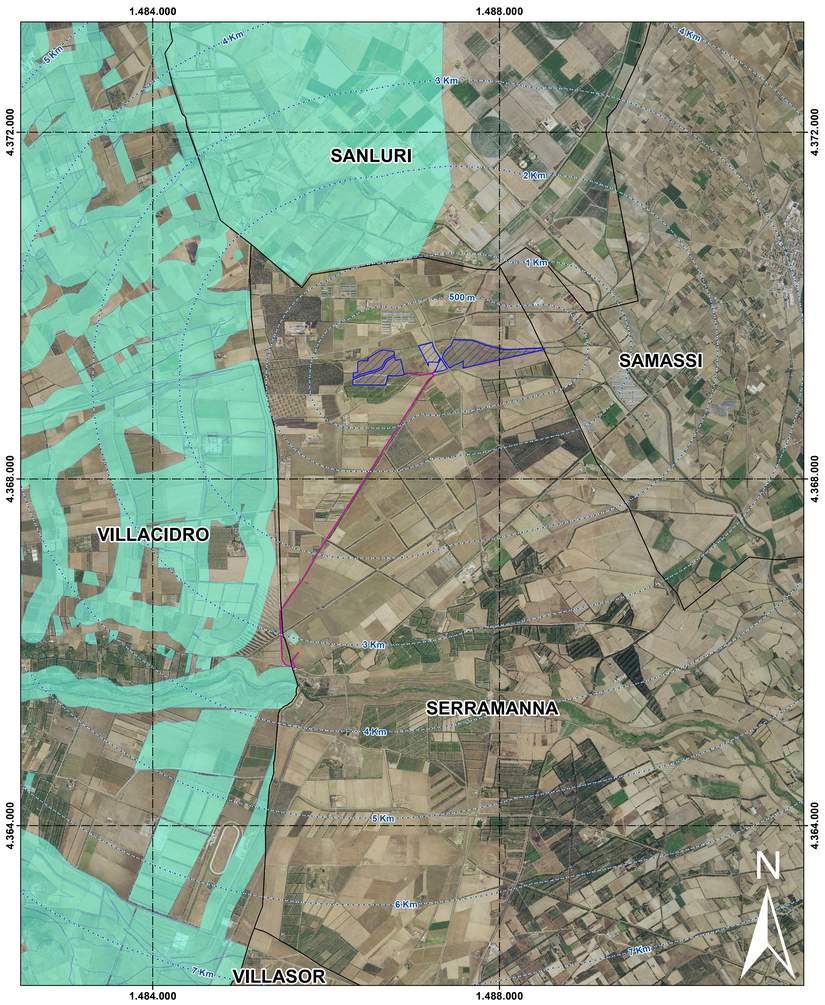

Piano Stralcio Fasce Fluviali (2020)

- A_2 (Tempo di ritorno Tr < 2 anni)
- A_50 (Tempo di ritorno Tr = 2-50 anni)
- B_100 (Tempo di ritorno Tr = 50-100 anni)
- B_200 (Tempo di ritorno Tr = 100-200 anni)
- C (Fascia geomorfologica)

Scenari stato attuale PGRA 2020

- Hi2
- Hi3
- Hi4

- Aree Alluvionate 'Cleopatra' V04

Legenda

- Buffer distanze da area di progetto
- Area di progetto
- Cavidotto
- SE utente
- SE Terna
- Confini comunali

Link Sardegna Geoportale - PAI

IMPIANTO AGRIVOLTAICO "SERRAMANNA 2" **COMUNE DI SERRAMANNA**

PROPONENTE

Tisi srl

IMPIANTO AGRIVOLTAICO PER LA PRODUZIONE DI ENERGIA DA FONTE SOLARE NEL COMUNE DI SERRAMANNA

OGGETTO:
Inquadramento su PAI

CODICE ELABORATO
VIA
TAV 08c

COORDINAMENTO

energia viva bia

BIA srl
P.IVA 03983480926
cod. destinatario KRRH6B9
+ 39 347 556 5654
energiabia@gmail.com
energiabia@pec.it
piazza dell'Amnistia n. 7
09123 Cagliari (CA) | Sardegna

GRUPPO DI LAVORO S.I.A.
Dott.ssa Geol. Cosima Abbri
Dott. Ing. Massimo Calderoro
Dott. Gianni Casu
Dott.ssa Ing. Silvia Exana
Dott.ssa Ing. Ilaria Gimaginumo
Dott. Giovanni Lodgu
Dott. Ing. Marco Mancia
Dott. Ing. Nicola Manis
Dott. Ing. Michele Pigliaru
Dott. Ing. Luca Porcu
Dott. Ing. Luca Salvadori
Dott.ssa Ing. Alessandra Scalas
Dott. Ing. Fabio Sotgiu
Dott. Agr. Vincenzo Setti
Dott. Archeol. Matteo Tatti

REDATTORE

Dott. Gianni Casu
Dott.ssa Ing. Silvia Exana
Dott. Ing Bruno Mancia
Dott. Ing. Luca Salvadori

REV	DATA	DESCRIZIONE REVISIONE
00	novembre 2022	Prima emissione

TISI SRL - TUTTI I DIRITTI SONO RISERVATI A NORMA DI LEGGE