Inquadramento su PUC - Piano Urbanistico Comunale

Coordinate Gauss Boaga

Inquadramento su Piano Urbanistico (vigente) - Comune di Serramanna

0 250 500 1.000 1.500 2.000 2.500 Meters — *scala 1:15.000 1 cm = 150 m*

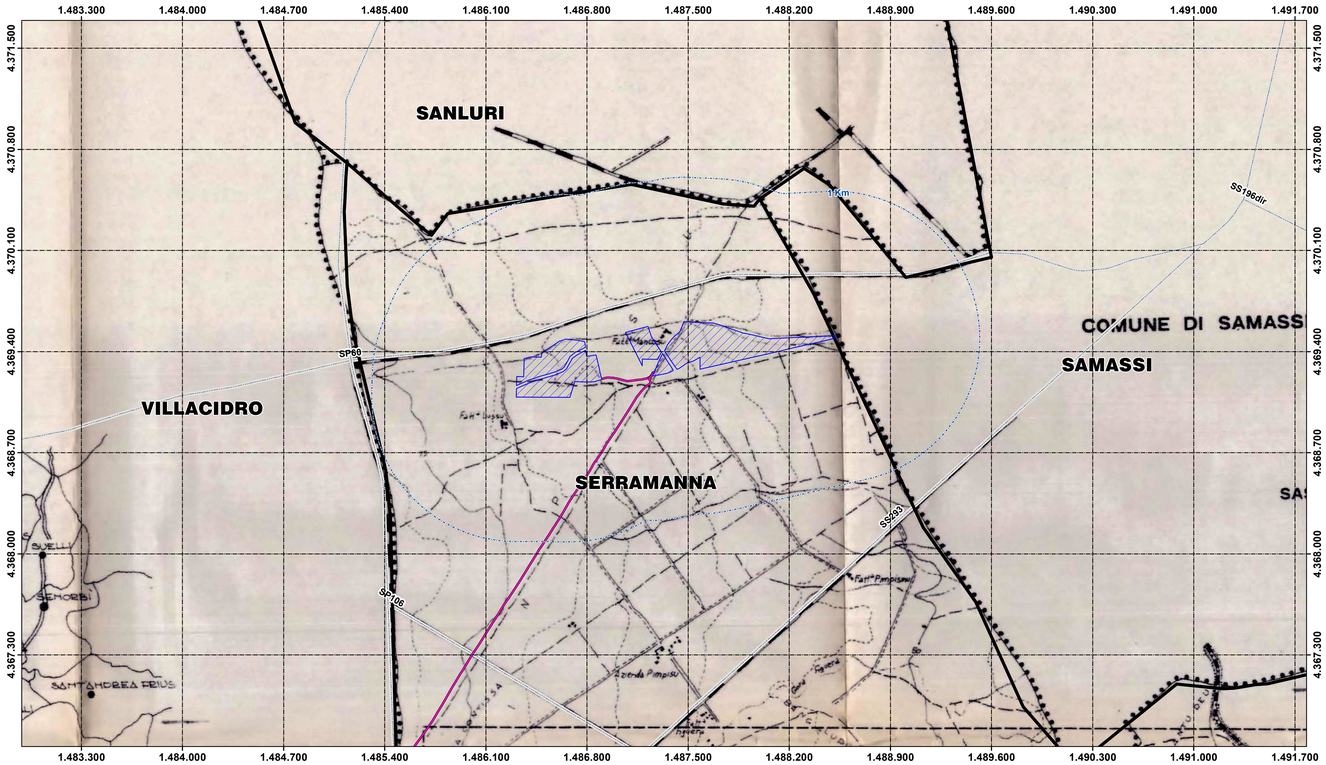

- LIMITE COMUNALE
- VIABILITA' A CARATTERE REGIONALE
- VIABILITA' DI ATTRAVERSAMENTO
- CANALI
- FERROVIA
- ZONA INDUSTRIALE
- ZONA AGRICOLA
- LIMITE TAV. TERRITORIO 1:10000
- LIMITE TAV. CENTRO ABITATO 1:2000

Inquadramento su Piano Urbanistico (variante) - Comune di Villacidro

0 250 500 1.000 1.500 2.000 2.500 Meters — *scala 1:15.000 1 cm = 150 m*

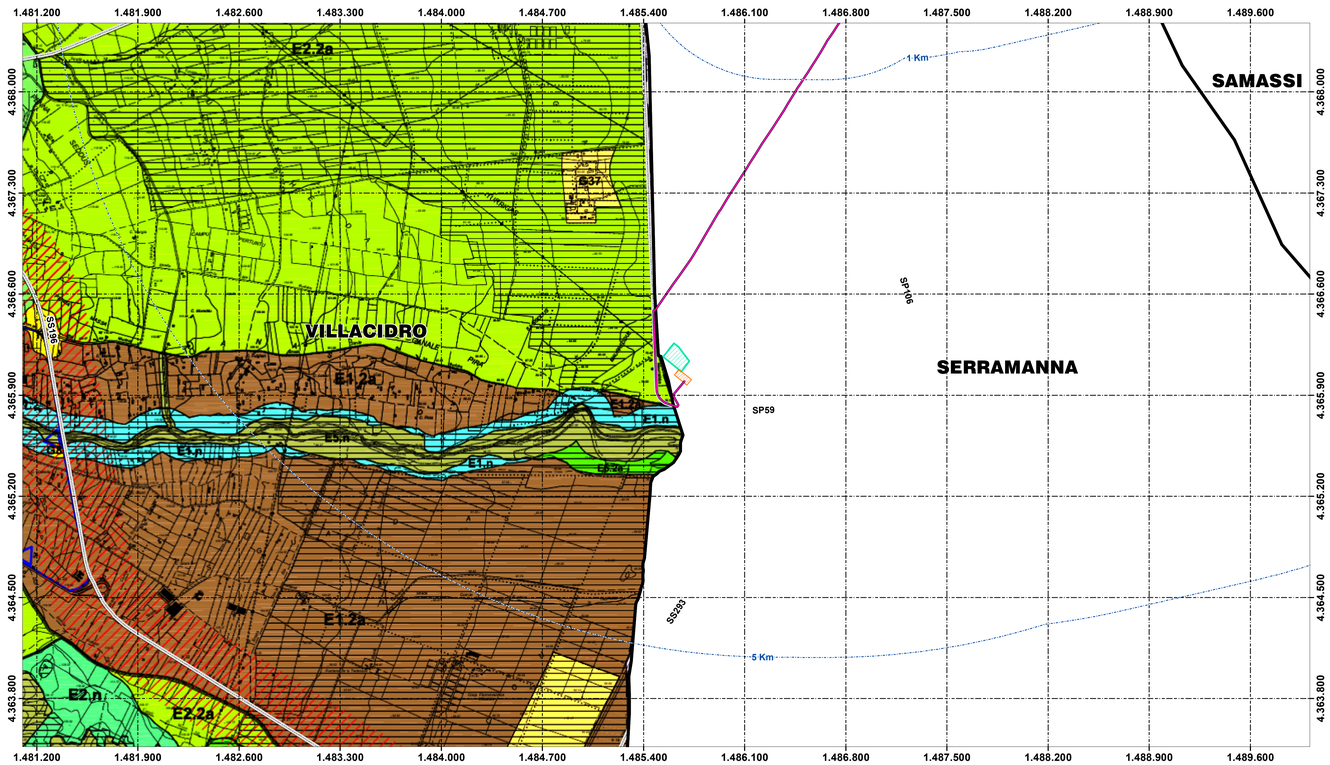

LEGENDA

- CONFINE COMUNALE
- CENTRO URBANO
- ZONA "D" - LE ZONE PER LE ATTIVITA' PRODUTTIVE DI INTERESSE REGIONALE
- ZONE "F" - LE ZONE PER IL TURISMO E LE ATTIVITA' RICETTIVE A CARATTERE AMBIENTALE
  - F1 - COMPARTO ATTUATIVO "CAMPIDOGLIO"
  - F2 - COMPARTO ATTUATIVO "VILLASIOS"(MISTICO NATURA)"
  - F3 - COMPARTO ATTUATIVO "VILSERGIO NATURA"
  - AREE DI CONSERVAZIONE
  - AREE A BASSA TRASFORMABILITA'
  - AREE A MEDIA TRASFORMABILITA'
- ZONE "G" - LE ZONE PER I SERVIZI DI INTERESSE GENERALE
  - G8 DISTRIBUTORE CARBURANTI
  - G20 ZONA SPORTIVA
  - G30 CASA FAMIGLIA
  - G32 IPPODROMO
  - G33 RISTORANTE EST
  - G34 DEPURATORE IDRICO
  - G35 SA SPENDULA
  - G36 CRESSEDRONI
  - G37 SCUOLA AGRARIA
  - G38 PARCO SAN SISINNIO
- ZONE "H" - LE ZONE DI SALVAGUARDIA
  - H1 NURAKI (*)
  - H2 SAN PIETRO (*)
  - H3 CUCCURU S CHEMILIS (*)
  - H4 MONTE PEIS IC LAMA (*)
  - H5 FABRIAI (*)
  - H6 C CADINE (*)
  - H7 SAN SISINNIO (*)
  - H8 BIDDA SCEMA (*)
  - H9 SAN GIUSEPPE (*)
  - H10 VECCHIA DISPENSA (*)
  - H11 TONDE DI MAZZAMMI (*)
  - H12 CANTINA FERRARIS (*)
  - H# SALVAGUARDIA STRADALE
  - H. CIRCUMLACUALE
  - (*) ZONA "F" DEL P.T.P.
- ZONE "E" - LE ZONE PER LE ATTIVITA' AGRICOLE LA ZOOTECNIA, LA SILVICOLTURA E LA RINATURALIZZAZIONE
- ZONE "E1" CARATTERIZZATE DA PRODUZIONI AGRICOLE PREGIATE, TIPICHE E SPECIALIZZANTE
  - SOTTOZONE "E1.1a" AD ALTA SENSIBILITA' BIO-AMBIENTALE
  - SOTTOZONE "E1.2a" A MEDIA SENSIBILITA' AMBIENTALE
- ZONE "E2" DI PRIMARIA IMPORTANZA PER LA PRODUZIONE AGRICOLO-PRODUTTIVA IN RELAZIONE ALL'ESTENSIONE, COMPOSIZIONE E LOCALIZZAZIONE DEI TERRENI
  - SOTTOZONE "E2.n" AD ALTA SENSIBILITA' BIO-AMBIENTALE
  - SOTTOZONE "E2.2a" A MEDIA SENSIBILITA' AMBIENTALE
- ZONE "E3" CARATTERIZZATE DA UN ELEVATO FRAZIONAMENTO FONDIARIO CONTEMPORANEAMENTE UTILIZZABILI PER SCOPI AGRICOLO-PRODUTTIVI
  - SOTTOZONE "E3.n" AD ALTA SENSIBILITA' BIO-AMBIENTALE
  - SOTTOZONE "E3.1" AD ALTA SENSIBILITA' AMBIENTALE
  - SOTTOZONE "E3.2a" A MEDIA SENSIBILITA' AMBIENTALE
- ZONE "E5" DI RINATURALIZZAZIONE, UTILIZZABILI PER USI NATURALISTICI ED AGRO-SILVO-PASTORALI
  - SOTTOZONE "E5.n" AD ALTA SENSIBILITA' BIO-AMBIENTALE
  - SOTTOZONE "E5.1" AD ALTA SENSIBILITA' AMBIENTALE
  - SOTTOZONE "E5.2a" A MEDIA SENSIBILITA' AMBIENTALE
- BACINI ARTIFICIALI
- AREE DI PARTICOLARE INTERESSE ARCHEOLOGICO E NATURALISTICO
- I SISTEMI INSEDIATIVI DI INTERESSE STORICO-ARCHEOLOGICO
- 2a GLI AMBITI DI TUTELA DEL P.T.P.
- AREE VINCOLATE AI SENSI DELL'ART. 151 DEL D.LGS. 490/99 (TS: BENI DIETLONI E AMBIENTALI) (EFFICACIA VINCOLANTE P.T.P. N° 15)
- AREE DI TRASFORMABILITA'

Legenda

- Buffer distanze da area di progetto
- Area di progetto
- Cavidotto
- SE utente
- SE Terna
- Confini comunali
- Strade SS e SP



IMPIANTO AGRIVOLTAICO "SERRAMANNA 2" **COMUNE DI SERRAMANNA**

PROPONENTE

Tisi srl

IMPIANTO AGRIVOLTAICO PER LA PRODUZIONE DI ENERGIA DA FONTE SOLARE NEL COMUNE DI SERRAMANNA

OGGETTO:
Inquadramento su PUC

CODICE ELABORATO
VIA
TAV 10

COORDINAMENTO

energia viva bia

BIA srl
P.IVA 03983480926
cod. destinatario K9RHJ69
+ 39 347 594 5634
energiabia@gmail.com
energiabia@pec.it
piazza dell'Amundsida n. 7
09123 Cagliari (CA) I Sardegna

GRUPPO DI LAVORO S.I.A.
Dott.ssa Geol. Cosima Atzori
Dott. Ing. Massimo Calzavara
Dott. Geol. Carlo
Dott.ssa Ing. Silvia Ewana
Dott.ssa Ing. Ilaria Grosagnolo
Dott. Giovanni Longu
Dott. Ing. Luca Mameli
Dott. Nat. Nicola Nava
Dott. Ing. Michele Pigliaru
Dott. Ing. Alessio Porru
Dott. Ing. Luca Salvadori
Dott.ssa Ing. Alessandra Scalas
Dott. Nat. Fabio Sotgiu
Dott. Agr. Vincenzo Dedi
Dott. Archeol. Mother Tell

REDATTORE

Dott. Giulio Casu
Dott.ssa Ing. Silvia Ewana
Dott. Ing Bruno Manca
Dott. Ing. Luca Salvadori

REV	DATA	DESCRIZIONE REVISIONE
00	novembre 2022	Prima emissione

TISI SRL - TUTTI I DIRITTI SONO RISERVATI A NORMA DI LEGGE