

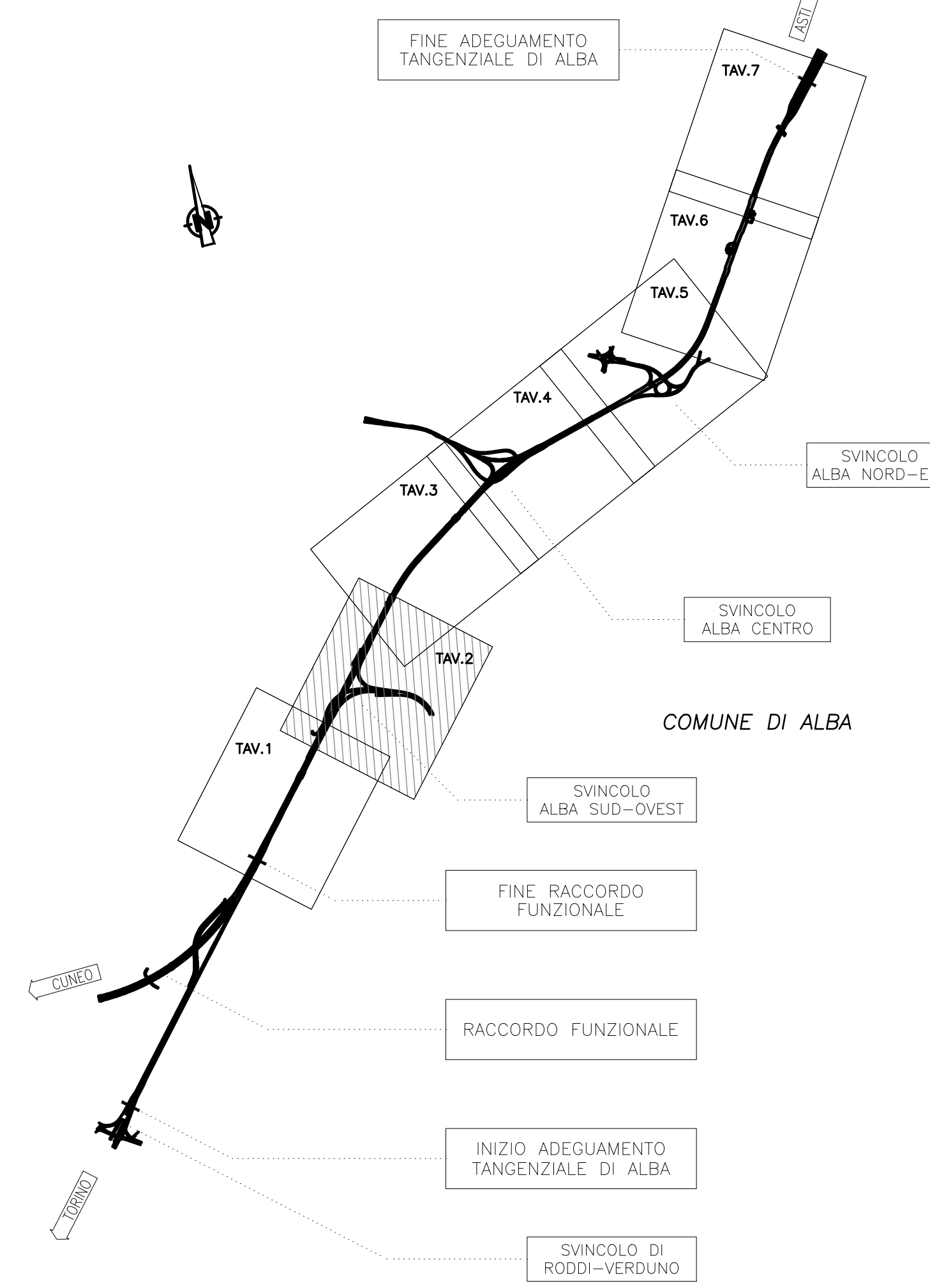
LEGENDA

-  Area oggetto di intervento da sottoporre a BONIFICA SUPERFICIALE: 39284 mq
-  Area da sottoporre a BONIFICA PROFONDA 1: (per scavi fino a -3.00 m da p.c.): 34094 mq
-  Area da sottoporre a BONIFICA PROFONDA 2: (per scavi fino a -5.00 m da p.c.): 5190 mq
-  Area da sottoporre a BONIFICA PROFONDA 3: (per scavi fino a -7.00 m da p.c.): 2285 mq

NOTA: LA BONIFICA SUPERFICIALE E' PROPEDEUTICA A QUALSIASI BONIFICA PROFONDA E VA ESEGUITA SU TUTTE LE AREE OGGETTO DI INTERVENTO

IL RILIEVO TOPOGRAFICO CELERIMETRICO, IN COORDINATE LOCALI, E' STATO INTEGRATO CON AEROFOTOGRAMMETRICO DI VALORE ESCLUSIVAMENTE COROGRAFICO

QUADRO DI UNIONE






ADEGUAMENTO DELLA TANGENZIALE DI ALBA

PROGETTO DEFINITIVO

02 - STUDI E INDAGINI

02.07 - Bonifica ordigni bellici  
Planimetria - Tavola 2

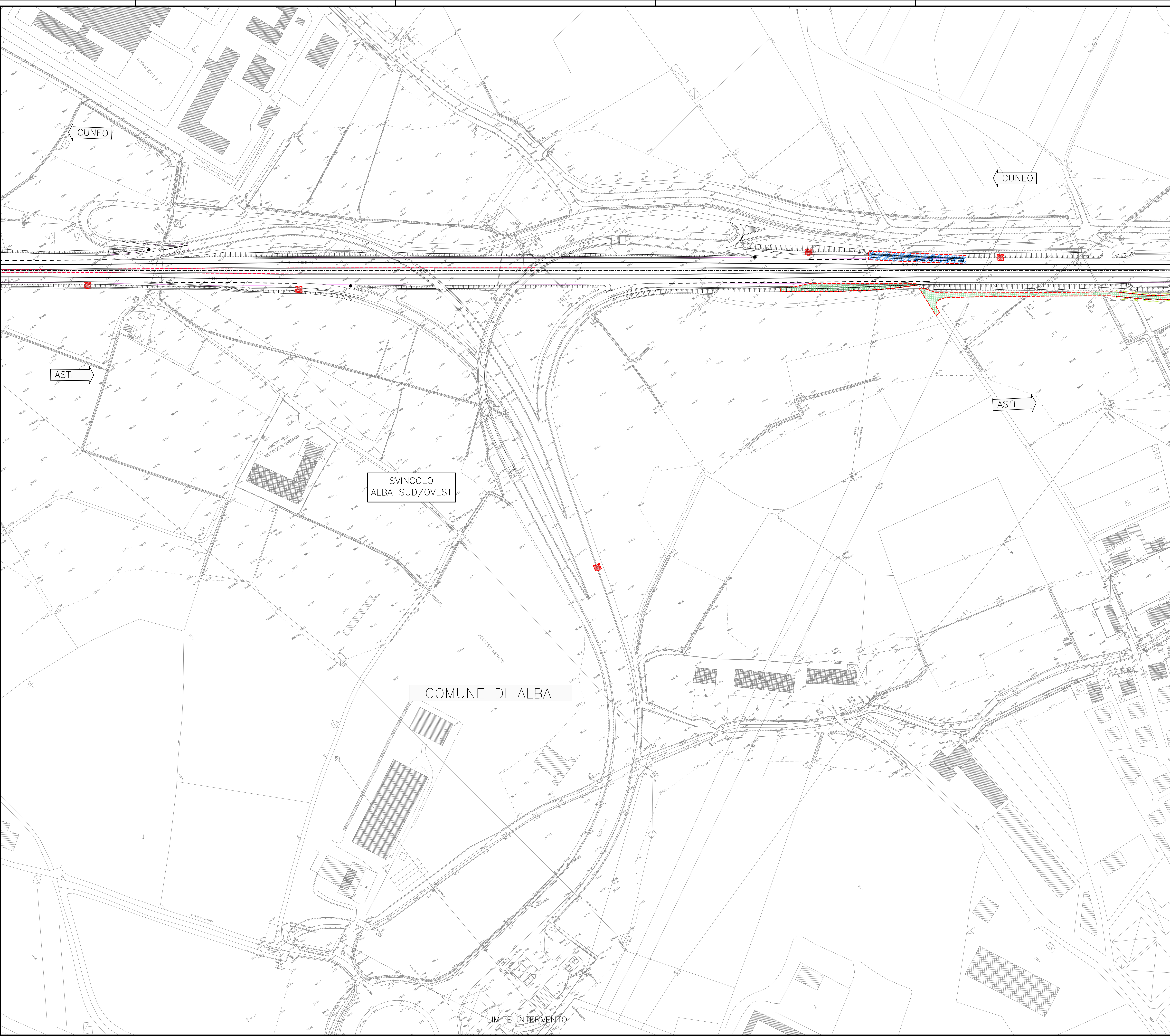
|   |   |   |  |
|---|---|---|--|
| IMPRESA   | PROGETTISTA   | INTEGRATORE ATTIVITA' SPECIALISTICHE  | COMMITTENTE  |
|  |  |  | Autostrada Asti-Cuneo S.p.A.<br>Insieme e professionalmente. S.p.A. Via XX Settembre, 86/E, 00187 Roma |

| REV. | DATA    | DESCRIZIONE | REDATTO     | CONTR.       | APPROV.       | RIESAME | DATA        | SCALA  |
|------|---------|-------------|-------------|--------------|---------------|---------|-------------|--------|
| A    | 05-2021 | EMISSIONE   | Ing. Grandi | Ing. Ferrari | Ing. Spazzoli | XXXX    | MAGGIO 2021 | 1:1000 |

02.07.02

|          |          |    |           |      |      |
|----------|----------|----|-----------|------|------|
| CODIFICA | PROGETTO | IN | DOCUMENTO | REV. | MIS. |
|          | P0118    | D  | B08       | P1   | 002  |

RESPONSABILE DEL PROCEDIMENTO VISTO DELLA COMMITTENTE



LIMITE INTERVENTO