

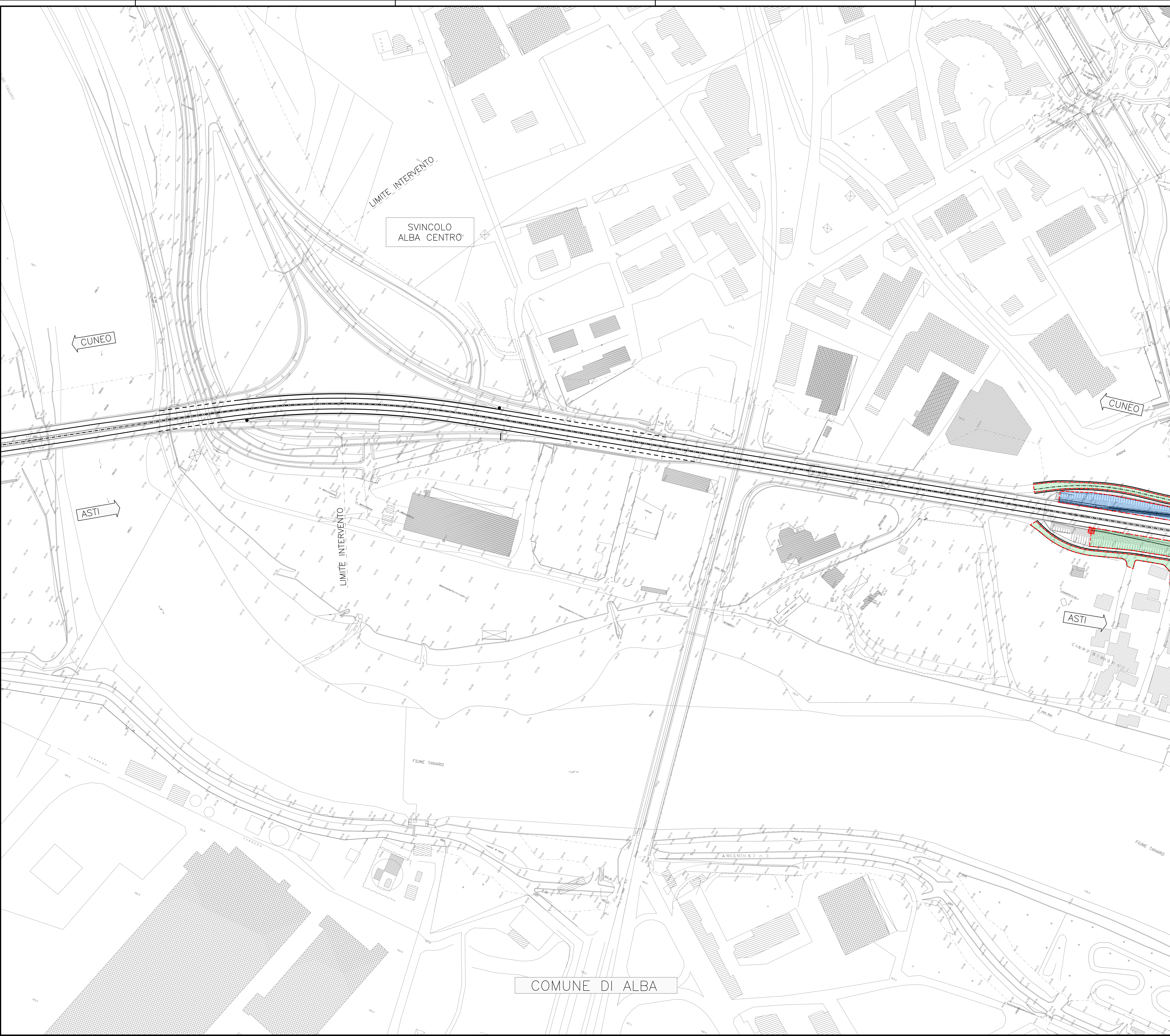
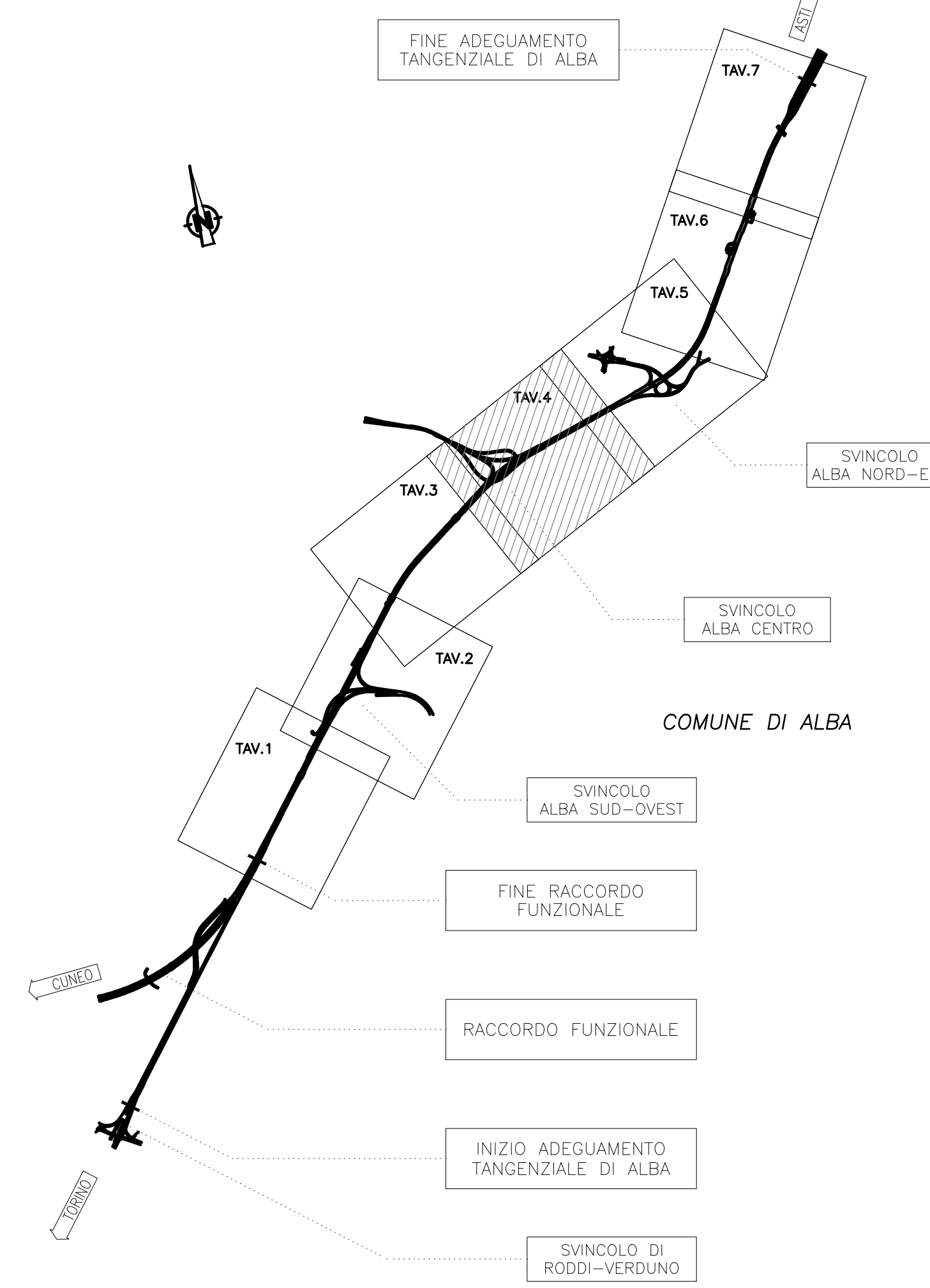
LEGENDA

-  Area oggetto di intervento da sottoporre a BONIFICA SUPERFICIALE: 39284 mq
-  Area da sottoporre a BONIFICA PROFONDA 1: (per scavi fino a -3.00 m da p.c.): 34094 mq
-  Area da sottoporre a BONIFICA PROFONDA 2: (per scavi fino a -5.00 m da p.c.): 5190 mq
-  Area da sottoporre a BONIFICA PROFONDA 3: (per scavi fino a -7.00 m da p.c.): 2285 mq

NOTA: LA BONIFICA SUPERFICIALE E' PROPEDEUTICA A QUALSIASI BONIFICA PROFONDA E VA ESEGUITA SU TUTTE LE AREE OGGETTO DI INTERVENTO

IL RILIEVO TOPOGRAFICO CELERIMETRICO, IN COORDINATE LOCALI, E' STATO INTEGRATO CON AEROFOTOGRAFICO DI VALORE ESCLUSIVAMENTE COROGRAFICO

QUADRO DI UNIONE






ADEGUAMENTO DELLA TANGENZIALE DI ALBA

PROGETTO DEFINITIVO

02 - STUDI E INDAGINI

02.07 - Bonifica ordigni bellici
Planimetria - Tavola 4

IMPRESA 	PROGETTISTA 	INTEGRATORE ATTIVITA' SPECIALISTICA 	COMMITTENTE Autostrada Asti-Cuneo S.p.A. Via XX Settembre, 84/E 00187 Roma
--	--	--	---

REV.	DATA	DESCRIZIONE	REDATTO	CONTR.	APPROV.	RESAME	DATA	SCALA
A	05-2021	EMISSIONE	Ing. Grandi	Ing. Ferrari	Ing. Spazzoli	XXXX	MAGGIO 2021	1:10000
							N. PROGR.	02.07.04

CODIFICA	PROGETTO	DA	DOCUMENTO	REV.	WBS
	P0118	D	B008	P1	0104
				A	03111A000

RESPONSABILE DEL PROCEDIMENTO VISTO DELLA COMMITTENTE

COMUNE DI ALBA