

COMUNE DI PIOBESI D'ALBA

COMUNE DI GUARENE

FINE ADEGUAMENTO TANGENZIALE DI ALBA  
PROGRESSIVA KM 5+297.00 - 4+364.00

ADEGUAMENTO FUNZIONALE  
TANGENZIALE ALBA

SVINCOLO  
ALBA CENTRO

SVINCOLO  
ALBA NORD/EST

SVINCOLO  
ALBA SUD/OVEST


FINE RACCORDO FUNZIONALE  
INIZIO ADEGUAMENTO TANG. ALBA  
PROGRESSIVA KM 0+000 = 42+000


ADEGUAMENTO  
TANGENZIALE ALBA

COMUNE DI RODDI

COMUNE DI ALBA

**Legenda**

 Soluzione progettuale Tangenziale Alba

 Limiti amministrativi comunali






**ADEGUAMENTO DELLA TANGENZIALE DI ALBA**

**PROGETTO DEFINITIVO**

**09 - STUDIO DI IMPATTO AMBIENTALE**

**09.01 - Parte generale**

Planimetria di progetto su ortofoto

IMPRESA	PROGETTISTA	INTEGRATORE ATTIVITA' SPECIALISTICHE	COMMITTENTE
			Autostrada Asti-Cuneo S.p.A. Direzione e Coordinamento: S.A.L.I. s.p.a. (Gruppo ASTI) Via XX Settembre, 98/E 00187 Roma

REV.	DATA	DESCRIZIONE	REDATTO	CONTR.	APPROV.	RIESAME	DATA	SCALA
A	12-2022	EMISSIONE	Ing. Cassani	Ing. Di Prete	Ing. Squazzo	Ing. Squazzo	N. PROGR.	1:10.000
							09.01.13	

CODIFICA	PROGETTO	UV	DOCUMENTO	REV	WBS
	P01B	D	AMB	PZ	001
				A	A3311A000
					CUP G64E2002060005

RESPONSABILE DEL PROCEDIMENTO	VISTO DELLA COMMITTENTE