





CARTA DEGLI AFFIORAMENTI
Scala 1:2000



LEGENDA

UNITA' DI TIMONE-BRIC TEOLO (*) (UNITA' DI M.TE FIGOGNA E DEI FLYSCH DI BUSALLA (**))

-  ARGILLE A PALOMBINI DEL PASSO DELLA BOCCHETTA: argillocisti con intercalazioni di strati di calcare microcristallino (Cretaceo inf.)
-  DIASPRI: scisti argillosi rossi e verdi (Giurassico sup.)
-  CALCARI DI ERSELLI: calcari microcristallini finemente arenacei, talora foliati con giunti pellici (Neocomiano(?)- Titoniano sup.(?))
-  BASALTI basalti massicci, a cuscini e brecce basaltiche (Giurassico sup.-medio?)

 GIACITURA DELLA SCISTOSITA' PRINCIPALE DELLA FORMAZIONE

 AFFIORAMENTO ROCCIOSO

 TRACCIATO VIABILITA' IN PROGETTO

NELLA PRESENTE CARTA SONO STATE ASSUNTE LE SUDDIVISIONI FORMAZIONALI E DI UNITA' DELLA "CARTA GEOLOGICA DELLA VAL POLCEVERA" (M.MARINI 1997) POICHE' RISCONTRATA AFFIDABILE TRAMITE IL RILEVAMENTO GEOLOGICO DI SUPERFICIE. SI RIPORTANO COMUNQUE, COME RIFERIMENTO BIBLIOGRAFICO, ANCHE I NOMI DELLE UNITA' TETTONICHE RIPORTATE SULLA "CARTA GEOLOGICA DELLA ZONA SESTRI-VOLTAGGIO" (CORTESOGNO-HACCARD 1985).

(*) MARINI (**) CORTESOGNO-HACCARD

COMMITTENTE:



ALTA Sorveglianza:



GENERAL CONTRACTOR:



INFRASTRUTTURE FERROVIARIE STRATEGICHE DEFINITE DALLA LEGGE OBIETTIVO N.443/01

TRATTA A.V./A.C. TERZO VALICO DEI GIOVI
PROGETTO ESECUTIVO

NUOVA VIABILITA' TRATTA VIA ERZELLI VIA BORZOLI
GEOLOGIA E GEOTECNICA

CARTA DEGLI AFFIORAMENTI

GENERAL CONTRACTOR Consorzio Cociv Ing. G. Giugnozzi	DIRETTORE LAVORI	SCALA: 1:2000
----------------------------------------------------------------------	------------------	------------------

COMMESSA	LOTTO	FASE	ENTE	TIPO DOC.	OPERA/DISCIPLINA	PROGR.	REV.
I G 5 1	0 1	E	C V	G 6	N V 0 1 0 0	0 0 3	A

PROGETTAZIONE						
Rev.	Descrizione emissione	Redatto	Data	Verificato	Data	IL PROGETTISTA
A00	Prima emissione		23/08/2012		28/08/2012	Dot. Geol. E. DE MATTEI 31/08/2012

