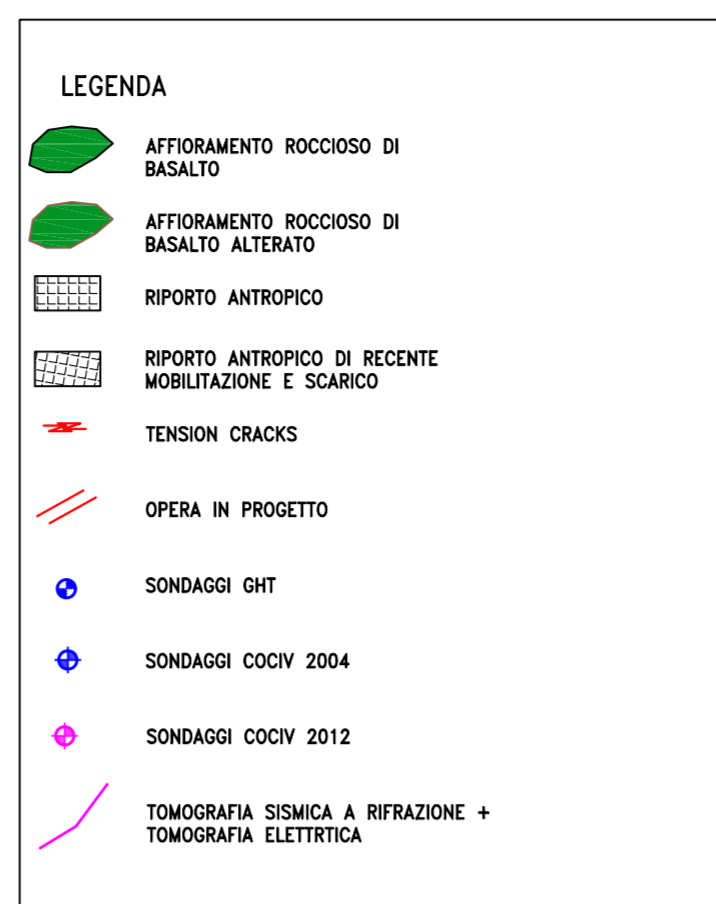
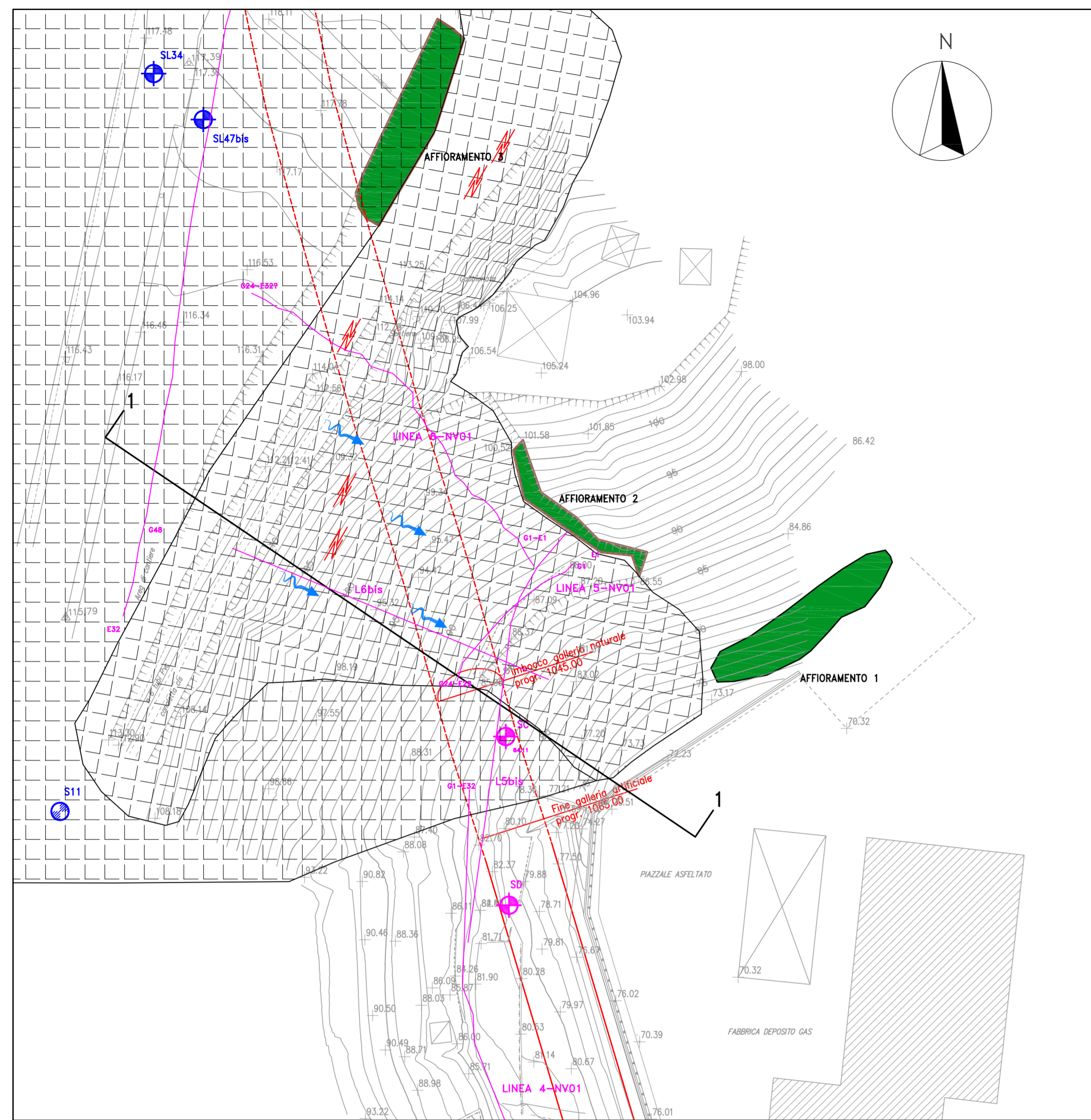
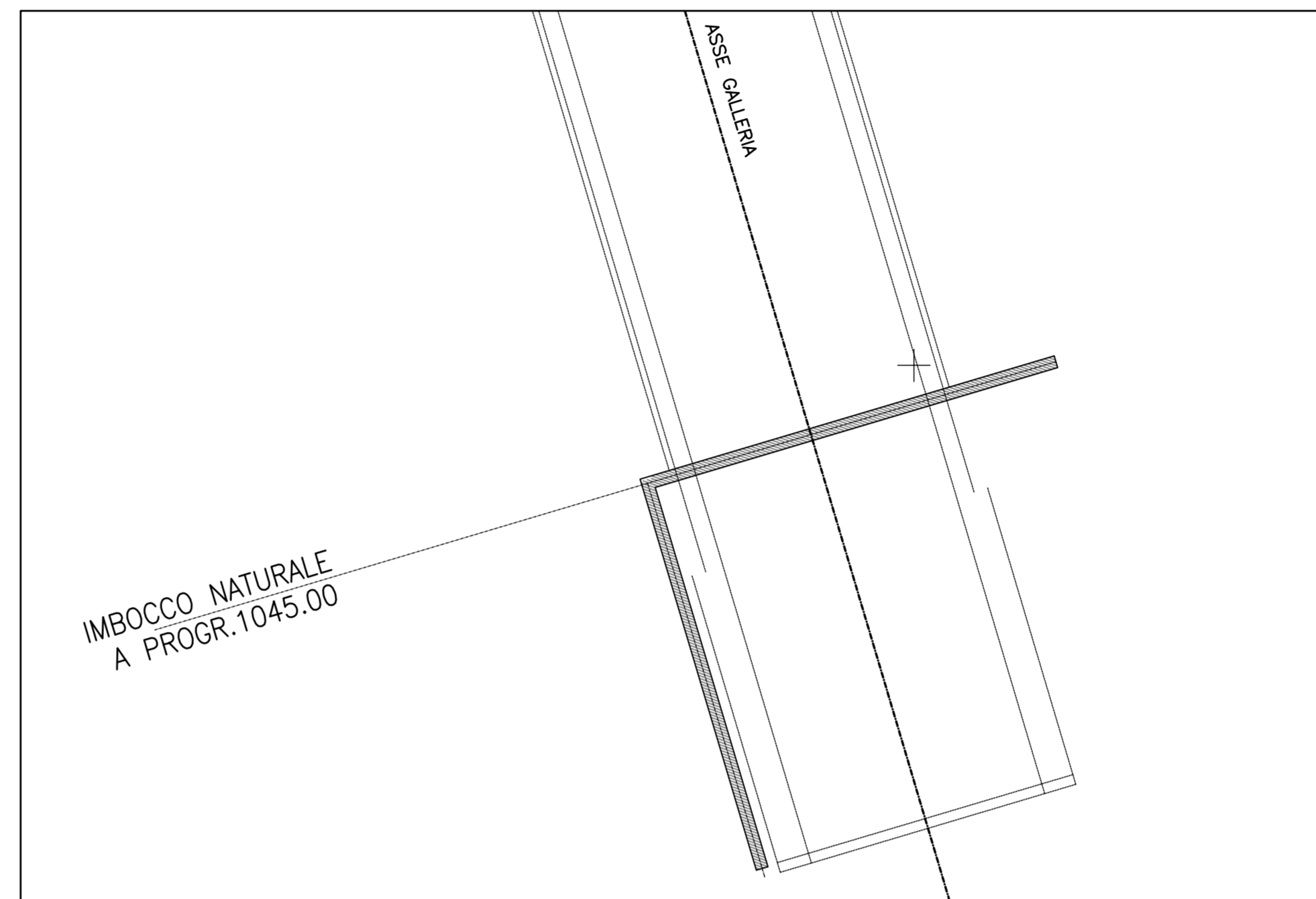


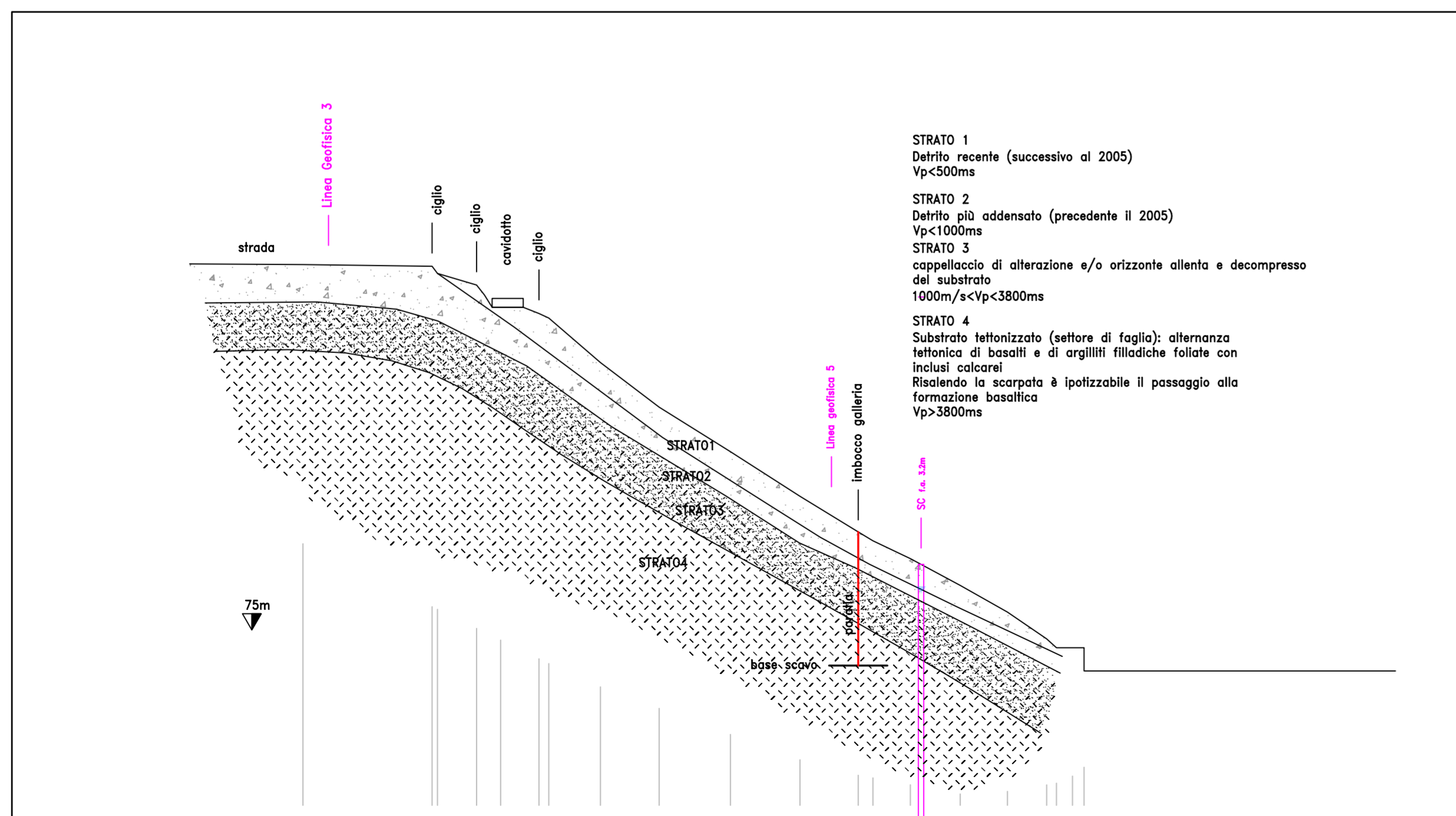
CARTA GEOMORFOLOGICA DI DETTAGLIO
Scala 1:500



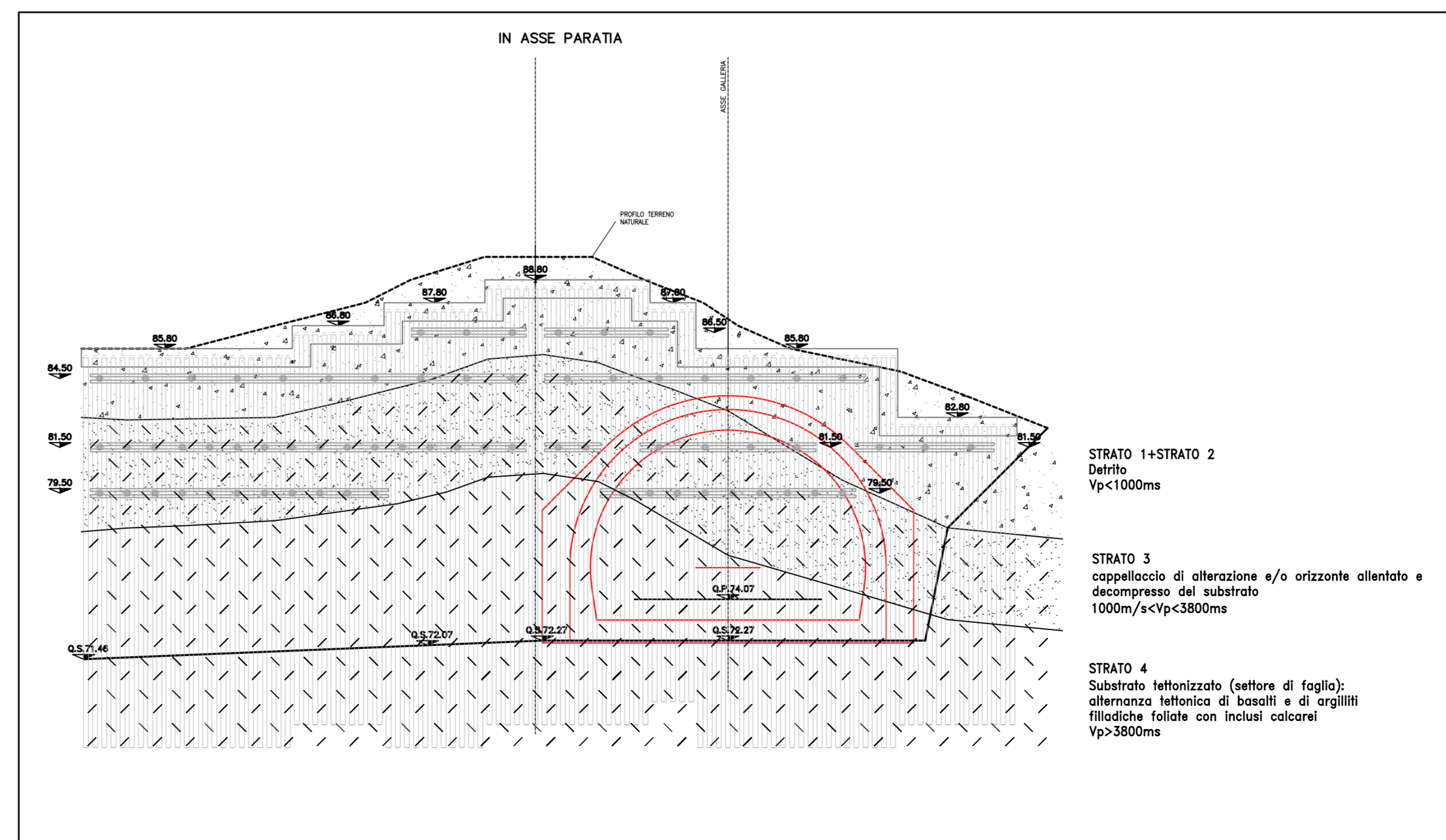
SCHEMA PLANIMETRICO PARATIA DI IMBOCCO
Scala 1:250



SEZIONE STRATIGRAFICA 1-1
Scala 1:500



STRATIGRAFIA SVILUPPATA PARATIA DI IMBOCCO
Scala 1:200



COMMITTENTE:
 RFI
RETE FERROVIARIA ITALIANA
GRUPPO FERROVIE DELLO STATO ITALIANE

ALTA Sorveglianza:
 ITAFERR
GRUPPO FERROVIE DELLO STATO ITALIANE

GENERAL CONTRACTOR:
 COCIV
Consorzio Coesistenti Integrati Valico

INFRASTRUTTURE FERROVIARIE STRATEGICHE DEFINITE DALLA
LEGGE OBIETTIVO N.443/01
TRATTA A.V./A.C. TERZO VALICO DEI GIOVI
PROGETTO ESECUTIVO

NUOVA VIABILITA' TRATTA VIA ERZELLI-VIA BORZOLI
GEOLOGIA E GEOTECNICA
IMBOCCO GALLERIA LATO CASELLO GE-AEREOPORTO
CARTA GEOMORFOLOGICA DI DETTAGLIO E STRATIGRAFIA

GENERAL CONTRACTOR Cociv Ing. G. Giagnozzi		DIRETTORE LAVORI		SCALA: 1:500/1:200
COMMESSA IG51	LOTTO 01	FASE E	ENTE CV	TIPO DOC. GZ
OPERA/DISCIPLINA NV0100		PROGR. 001	REV. A	

PROGETTAZIONE						
Rev.	Descrizione emissione	Redatto	Data	Verificato	Data	IL PROGETTISTA
A00	Prima emissione	INGEO E. Pagani	23/08/2012	Ing. F. Colla	28/08/2012	Dot. Geol. E. DE MATTEI