



Committente:

Akra Wind Srl

Akra Wind Srl
Via Sardegna, 40
00187 Roma
P.IVA/C.F. 16277251001

Titolo del Progetto:

Parco Eolico Akra Wind sito nel Comune di Canicatti (AG)

Documento:

Inquadramento dell'area di progetto su ortofoto

N° Documento:

IT-VesAKR-BFP-CD-DW-002

Scala:

1:10.000

Progettista:



Via Degli Ammiranti, 8
70026 Polignano (BA) - Italy
Tel. +39 0804060624
www.bfpgroup.net - info@bfpgroup.net
Azienda con Sistema di Gestione Certificato
UNI EN ISO 9001:2015
UNI EN ISO 14001:2015
UNI ISO 45001:2018

Tecnico

ing. Danilo POMPONIO

Collaborazioni










ing. Milena MIGLIONICO
ing. Giulia CARELLA
ing. Tommaso MANCINI
ing. Margherita DEBERNARDIS
ing. Fabio MASTROSERIO
ing. Martino LAPENNA
ing. Nunzia ZECCHILLO
ing. Miriam MATARRESE
ing. Roberta ALBANESE
ing. Mariano MARSEGLIA
ing. Giuseppe Federico ZINGARELLI
ing. Dionisio STAFFIERI

Responsabile commessa

ing. Danilo POMPONIO

REV	DATA	DESCRIZIONE	DISEGNATO	CONTROLLATO	APPROVATO
00	30/07/2022	Emissione	Debernardis	Miglionico	Pomponio
01					
02					
03					
04					
05					

LEGENDA

-  Aerogeneratori e piazzola definitiva
-  Piazzola di montaggio temporanea
-  Cavitotti MT
-  Sottostazione utente
-  Cavitotti AT
-  Adeguamento stradale
-  Viabilità da realizzare
-  Limiti provinciali
-  Limiti comunali

WTG	COORDINATE GEOGRAFICHE WGS84		COORDINATE PLANIMETRICHE UTM33 WGS 84	
	LATITUDINE	LONGITUDINE	EST (X)	NORD (Y)
1	37°23'34.11"	13°53'25.53"	401783	4139027
2	37°24'2.07"	13°53'44.68"	402264	4139883
3	37°23'47.49"	13°53'36.56"	402059	4139436
4	37°24'51.21"	13°50'40.05"	397743	4141452
5	37°24'28.57"	13°50'7.33"	396930	4140764
7	37°26'5.29"	13°50'43.39"	397853	4143734
8	37°25'49.45"	13°50'4.27"	396885	4143257
9	37°25'29.09"	13°50'23.92"	397361	4142624
10	37°25'47.96"	13°50'28.42"	397478	4143204
SSE	37°24'22.10"	13°50'12.84"	397063	4140563

