PROFILO 1
SEZIONE 1
PROGRESSIVA 0.00

Scavo mq. 25.34
Rilevato mq. 0.00

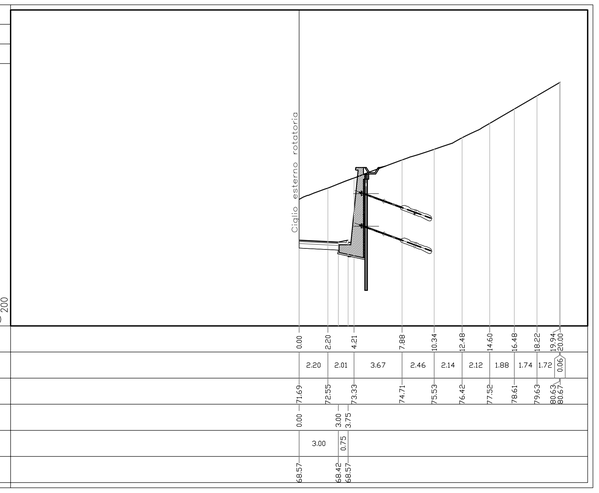

PROGRESSIVE TERRENO	0.00	2.20	4.21	7.88	10.34	12.48	14.60	16.48	18.22	19.94	20.00															
PARZIALI TERRENO		2.20	2.01	3.67	2.46	2.14	2.12	1.88	1.74	1.72	0.06															
QUOTE TERRENO	71.69	72.55	73.33	74.71	75.53	76.42	77.52	78.61	79.63	80.63	80.67															
PROGRESSIVE PROGETTO	0.00	3.00	3.75																							
PARZIALI PROGETTO		3.00	0.75																							
QUOTE PROGETTO	68.57	68.42	68.57																							

PROFILO 1
SEZIONE 4
PROGRESSIVA 15.00

Scavo mq. 5.15
Rilevato mq. 0.00

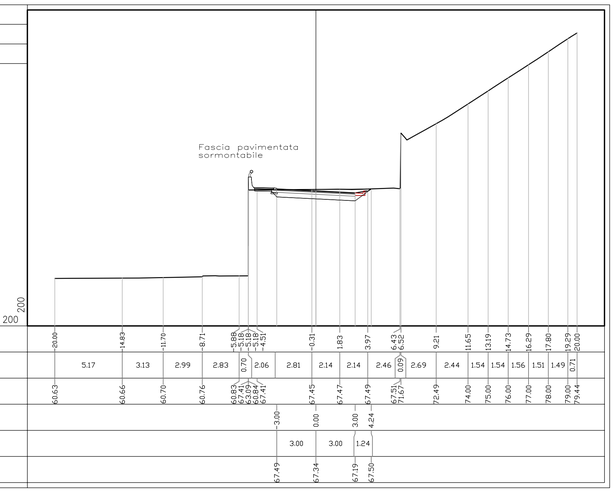

PROGRESSIVE TERRENO	20.00	14.83	11.70	8.71	5.88	5.18	5.18	4.87	4.51	0.31	1.83	3.97	6.43	6.53	9.21	11.65	13.19	14.73	16.29	17.80	19.29	20.00				
PARZIALI TERRENO	5.17	3.13	2.99	2.83	0.70	0.31	2.06	2.81	2.14	2.14	2.46	0.09	2.69	2.44	1.54	1.54	1.56	1.51	1.49	0.71						
QUOTE TERRENO	60.63	60.66	60.70	60.76	60.83	61.74	61.85	62.84	63.47	67.45	67.47	67.49	67.51	67.67	72.49	74.00	75.00	76.00	77.00	78.00	79.00	79.44				
PROGRESSIVE PROGETTO									-3.00	0.00	3.00	4.24														
PARZIALI PROGETTO										3.00	3.00	1.24														
QUOTE PROGETTO									67.49	67.34	67.19	67.50														

PROFILO 1
SEZIONE 2
PROGRESSIVA 5.00

Scavo mq. 26.95
Rilevato mq. 0.00

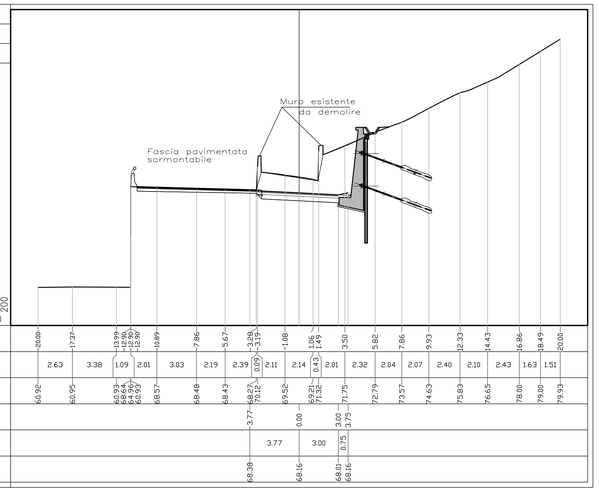

PROGRESSIVE TERRENO	20.00	17.37	12.99	12.95	12.90	10.89	7.86	5.67	3.28	3.19	1.08	1.05	1.49	3.50	5.82	7.86	9.93	12.33	14.43	16.86	18.49	20.00				
PARZIALI TERRENO	2.63	3.38	1.09	2.01	3.03	2.19	2.39	0.09	2.11	2.14	0.43	2.01	2.32	2.04	2.07	2.40	2.10	2.43	1.63	1.51						
QUOTE TERRENO	60.92	60.95	60.93	60.64	60.62	60.57	68.48	68.43	68.27	70.12	69.56	69.21	71.32	71.75	72.79	73.57	74.63	75.83	76.65	78.00	79.00	79.93				
PROGRESSIVE PROGETTO									-3.28		0.00		3.00	3.75												
PARZIALI PROGETTO									3.77				3.00	0.75												
QUOTE PROGETTO									68.38		68.16		68.01	68.16												

PROFILO 1
SEZIONE 5
PROGRESSIVA 20.00

Scavo mq. 4.05
Rilevato mq. 0.00

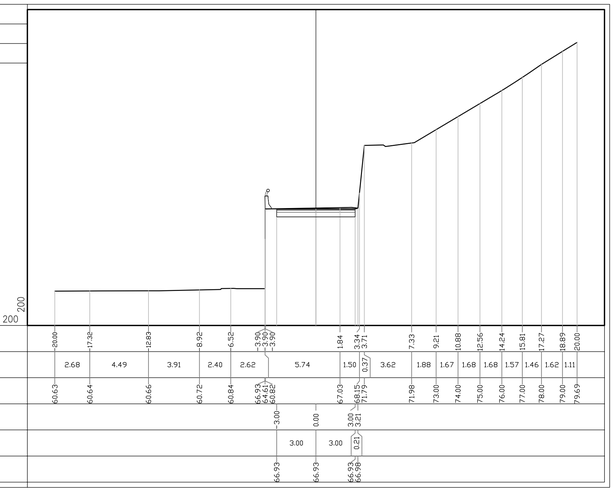

PROGRESSIVE TERRENO	20.00	17.32	12.83	8.92	6.52	3.50	3.50	1.84	3.34	3.71	7.33	9.21	10.88	12.56	14.24	15.81	17.27	18.89	20.00							
PARZIALI TERRENO	2.68	4.49	3.91	2.40	2.62	5.74	1.50	0.37	3.62	1.88	1.67	1.68	1.68	1.57	1.46	1.62	1.11									
QUOTE TERRENO	60.63	60.64	60.66	60.72	60.84	64.53	64.43	67.03	68.15	71.19	71.98	73.00	74.00	75.00	76.00	77.00	78.00	79.00	79.69							
PROGRESSIVE PROGETTO						-3.00		0.00		3.00	3.21															
PARZIALI PROGETTO							3.00		3.00	0.21																
QUOTE PROGETTO						66.93		66.93	66.93	66.98																

PROFILO 1
SEZIONE 3
PROGRESSIVA 10.00

Scavo mq. 7.41
Rilevato mq. 0.00

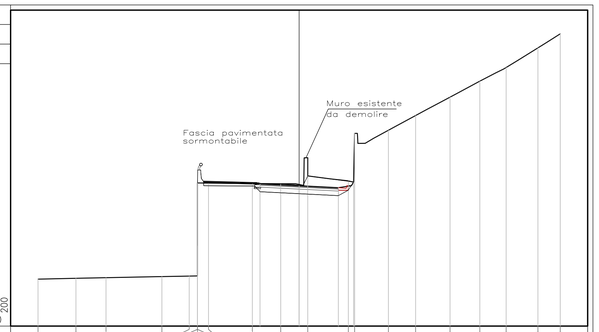

PROGRESSIVE TERRENO	20.00	17.10	14.79	10.51	8.48	7.79	7.79	7.79	6.94	3.59	1.41	0.66	3.77	4.25	6.84	8.92	11.56	13.84	15.85	18.29	20.00					
PARZIALI TERRENO	2.90	2.31	4.28	2.09	0.69	4.20	2.18	2.07	3.11	0.48	2.59	2.08	2.64	2.28	2.01	2.44	1.71									
QUOTE TERRENO	60.59	60.66	60.70	60.79	60.83	67.96	67.95	67.94	67.90	67.91	67.91	68.50	68.12	71.76	72.00	73.13	74.54	75.76	76.80	78.31	79.38					
PROGRESSIVE PROGETTO							-3.00		0.00		3.00	4.17														
PARZIALI PROGETTO							3.00		3.00		1.17															
QUOTE PROGETTO							67.90		67.75		67.60	68.03														

Sezioni trasversali
Ramo a senso unico
SCALA 1:200

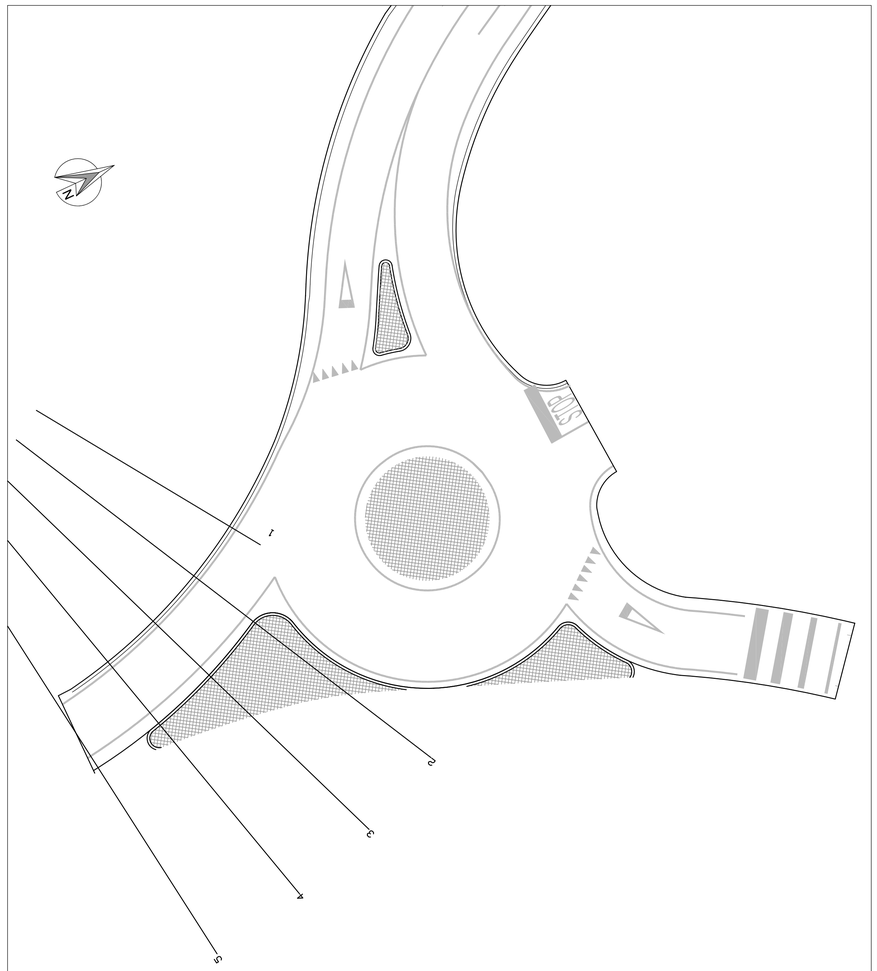

INQUADRAMENTO
Ramo a senso unico
SCALA 1:200

COMMITTENTE:

RFI RETE FERROVIARIA ITALIANA
GRUPPO FERROVIE DELLO STATO ITALIANE

ALTA SORVEGLIANZA:

ITALFERR
GRUPPO FERROVIE DELLO STATO ITALIANE

GENERAL CONTRACTOR:

Consorzio Cociv Collegamenti Integrati Veloci

INFRASTRUTTURE FERROVIARIE STRATEGICHE DEFINITE DALLA LEGGE OBIETTIVO N.443/01

TRATTA A.V./A.C. TERZO VALICO DEI GIOVI
PROGETTO ESECUTIVO

NUOVA VIABILITA' TRATTA VIA ERZELLI - VIA BORZOLI
PARTE STRADALE

VIABILITA' PRINCIPALE

Sezioni trasversali - Tav. 3

GENERAL CONTRACTOR	DIRETTORE LAVORI	SCALA:
Consorzio **Cociv** Ing. G. Guagnozzi		1:200

COMMESSA	LOTTO	FASE	ENTE	TIPO DOC.	OPERA/DISCIPLINA	PROGR.	REV.
IG51	01	E	CV	W9	NV0102	005	A

PROGETTAZIONE

Rev.	Descrizione emissione	Redatto	Data	Verificato	Data	Progettista Integratore	Data	IL PROGETTISTA
A00	Prima emissione	Vega Eng.	25/06/2012	Ing. F. Colla	27/06/2012	E. Pagani	29/06/2012	Ing. E. GHISLANDI

ORDINE DEGLI INGEGNERI DELLA PROVINCIA DI MILANO
Ing. ENRICO GHISLANDI
Iscritto all'Albo
Sez. A settore Ingegneria dell'Informazione
n. 16995

n. Elab.

Nome File: IG51-01-E-CV-W9-NV-01-02-005-A00

CUP: F81H92000000008

Scala di plot: 1: