Sezione 1
Progressiva 0.000 [m]

SCALA LUNGHEZZE 1 : 200
SCALA ALTEZZE 1 : 200

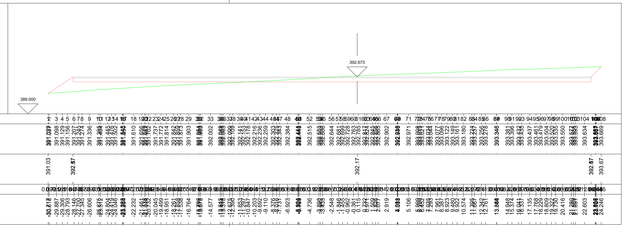

Sezione 2
Progressiva 15.000 [m]

SCALA LUNGHEZZE 1 : 200
SCALA ALTEZZE 1 : 200

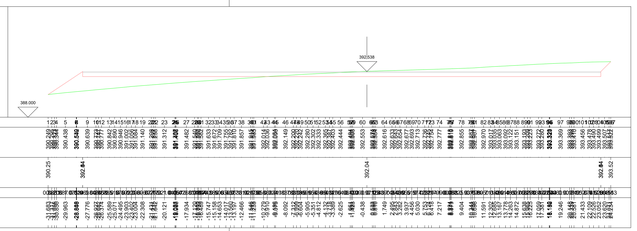

Sezione 3
Progressiva 30.000 [m]

SCALA LUNGHEZZE 1 : 200
SCALA ALTEZZE 1 : 200

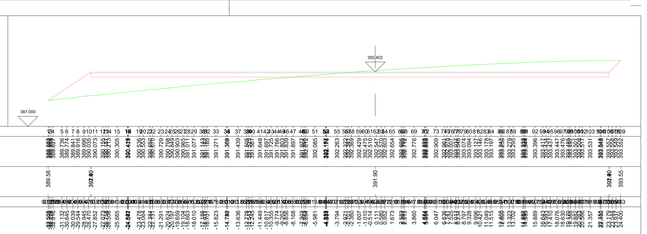

Sezione 4
Progressiva 36.000 [m]

SCALA LUNGHEZZE 1 : 200
SCALA ALTEZZE 1 : 200

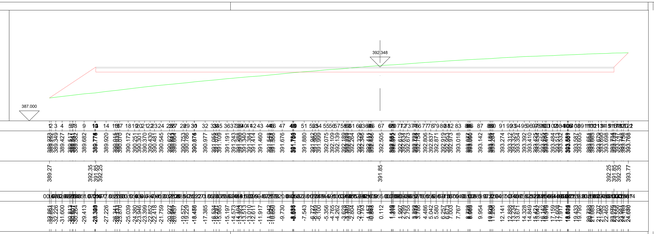

Sezione 5
Progressiva 36.001 [m]

SCALA LUNGHEZZE 1 : 200
SCALA ALTEZZE 1 : 200

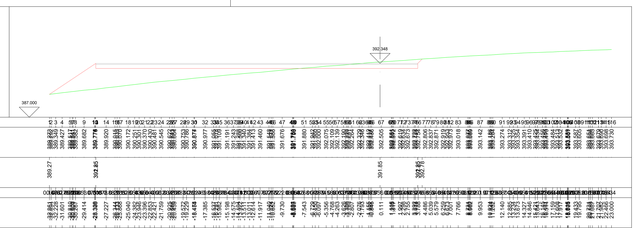

Sezione 6
Progressiva 45.000 [m]

SCALA LUNGHEZZE 1 : 200
SCALA ALTEZZE 1 : 200

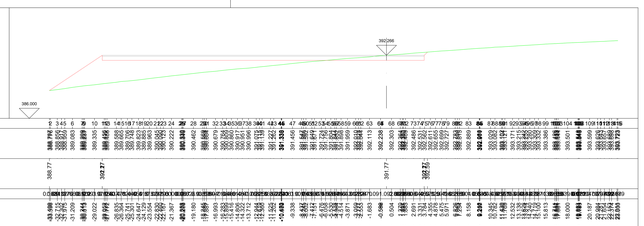

Sezione 7
Progressiva 48.000 [m]

SCALA LUNGHEZZE 1 : 200
SCALA ALTEZZE 1 : 200

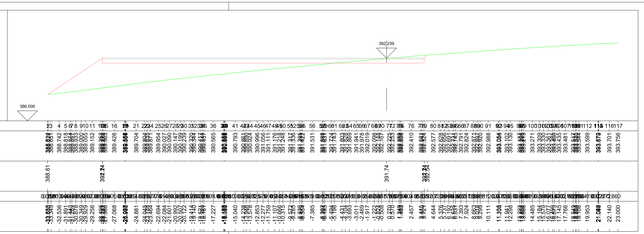

Sezione 8 (Fr)
Progressiva 61.500 [m]

SCALA LUNGHEZZE 1 : 200
SCALA ALTEZZE 1 : 200

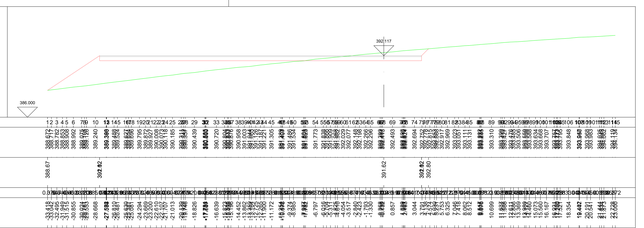

PLANIMETRIA DI INQUADRAMENTO

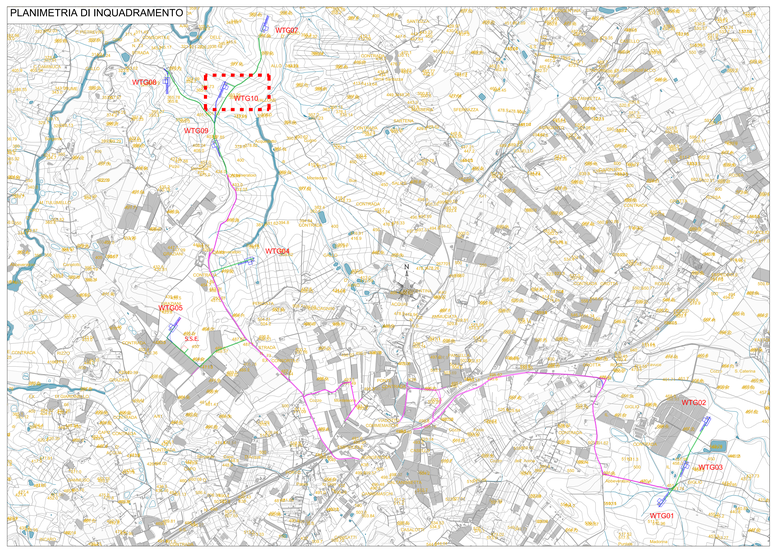

Commitente:

Akra Wind Srl

Akra Wind Srl
Via Sardegna, 40
00187 Roma
P.IVA/C.F. 16277251001

Titolo del Progetto:

Parco Eolico Akra Wind sito nel Comune di Canicattì (AG)

Profili longitudinali e sezioni delle Piazzole per l'installazione degli Aerogeneratori - Piazzola WTG-10 - 10/10	Identificazione elaborato: IT-VesAKR-BFP-RD-DW-004
	Scala: Varie

Progettisti:

BFP
BERGHOLZ FRANKE PARTNER
Studio di Ingegneria
Via Nizza 262/H
10126 Torino (TO)
Tel. +39 011 6602200
Fax +39 011 6602201
www.bfp.it
info@bfp.it

Tecnico
ing. Davide POMPONIO
Collaboratori
ing. Milena MIGLIONICO
ing. Giulia CARELLA
ing. Tommaso MANCINI
ing. Margherita DEBERNARDIS
ing. Giuseppe LAPOSA
ing. Martina LAPOSA
ing. Nunzia DICCHILLO
ing. Miriam MATARRESE
ing. Roberta ALBANESE
ing. Antonio MARCHESE
ing. Giuseppe Federico ZINGARELLI
ing. Dionisio STAFFIERI
Responsabile Commessa
ing. Davide POMPONIO

Pompeiano: Davide 2022.12.29 15:19:57 GMT+01:00

REV	DATA	DESCRIZIONE	EMESSO/ELABORATO	CONTROLLATO	APPROVATO
			Redattori	Responsabile	Responsabile
00	30/07/2022	Emissione			
01					
02					
03					
04					

Pendenza % Progetto

0.00000 %

PROFILO PIAZZOLA WTG-10

SCALA LUNGHEZZE 1: 100
SCALA ALTEZZE 1: 100

Sezioni	00+00	00+20	00+40	00+60	00+80	00+90	00+97	00+99	01+00	01+20	01+40
Quote Terreno	00+00	00+20	00+40	00+60	00+80	00+90	00+97	00+99	01+00	01+20	01+40
Quote di Progetto	00+00	00+20	00+40	00+60	00+80	00+90	00+97	00+99	01+00	01+20	01+40
Distanze parziali Terreno	0.000	15.000	15.000	15.000	6.000	6.000	2.000	1.000	12.000	1.000	0.000
Progressive Terreno	0.000	15.000	30.000	45.000	51.000	57.000	59.000	60.000	72.000	73.000	73.000
Ellittiche/rette											
Andamento plano.	3x-00.000										