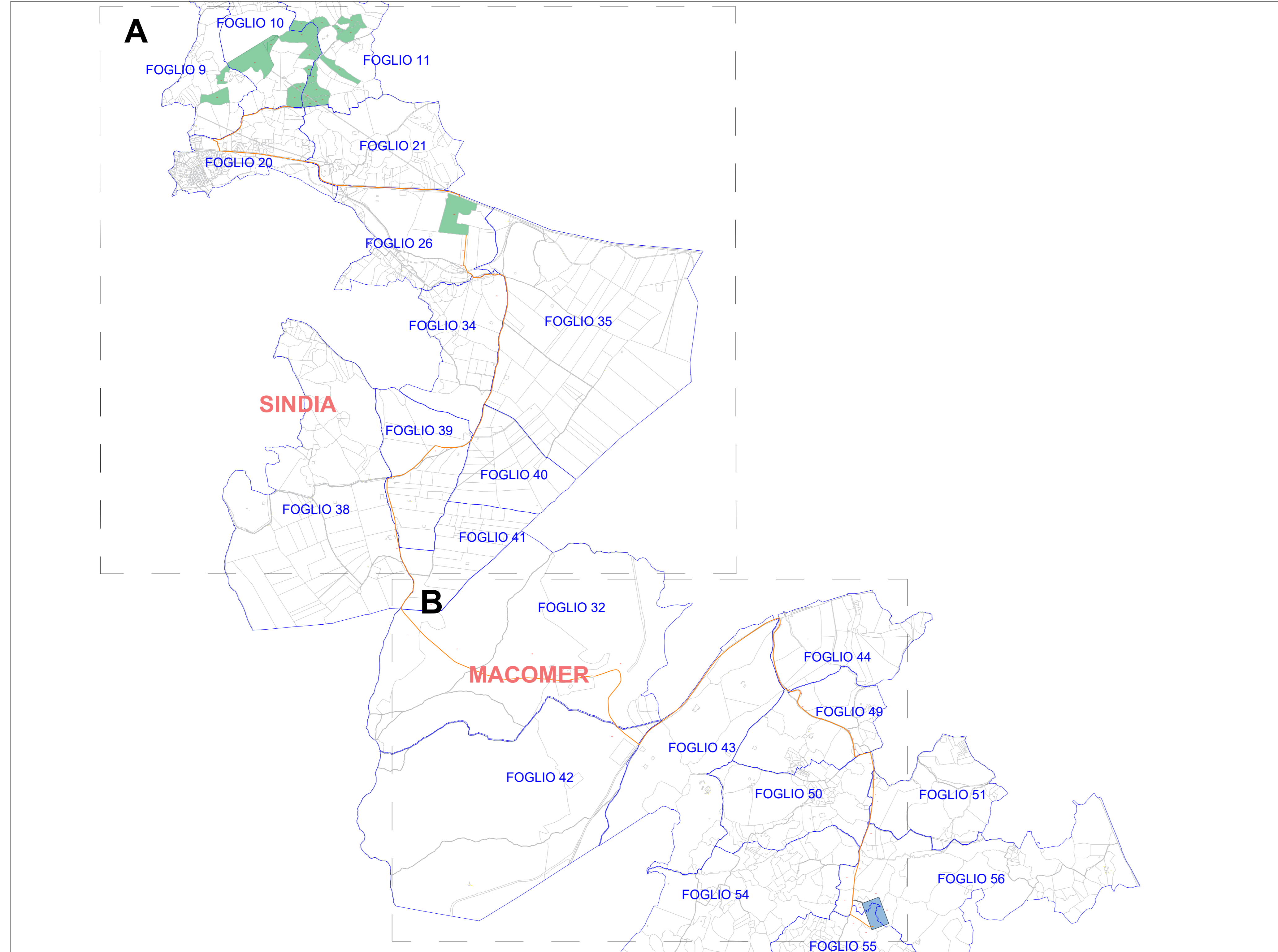
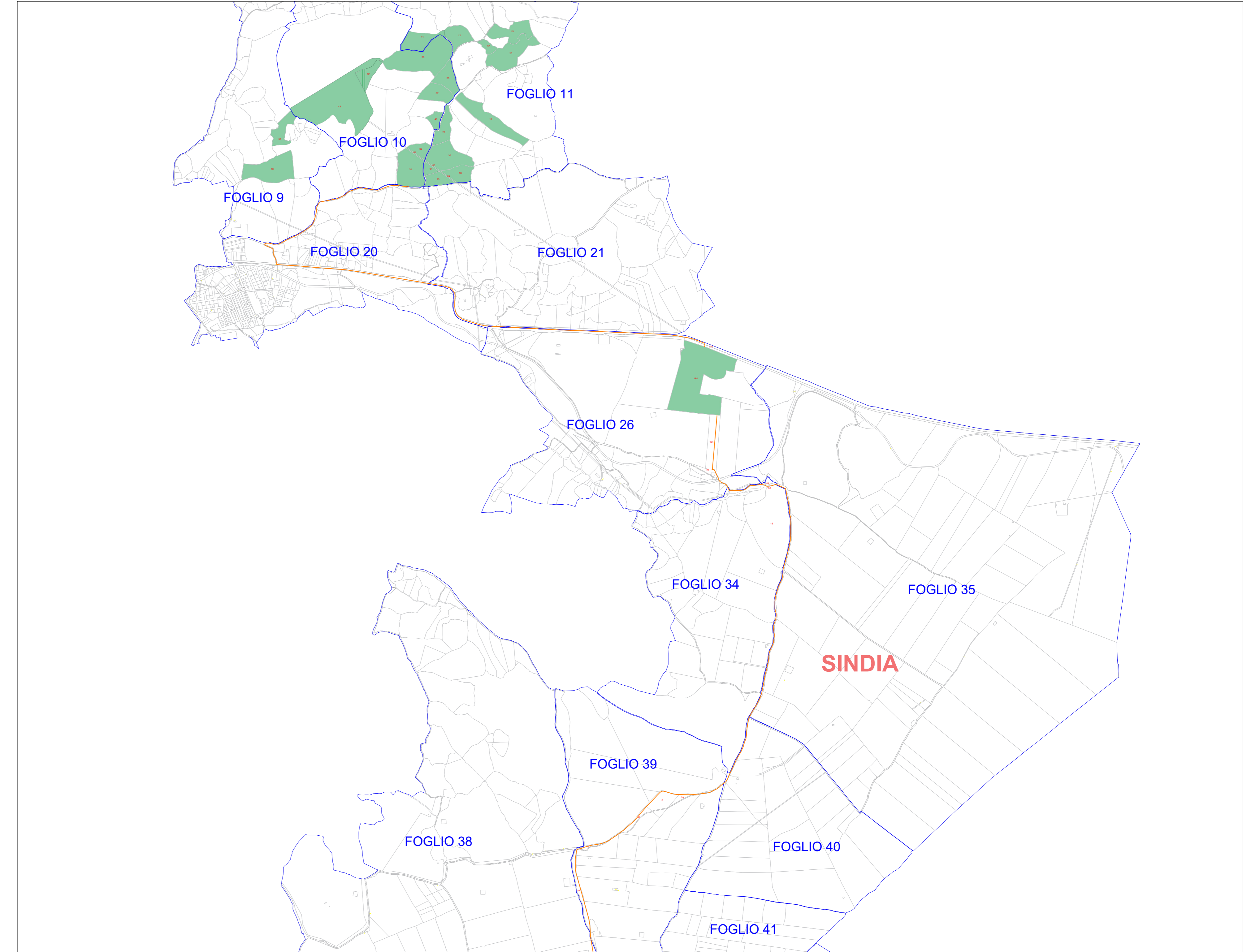


ESTRATTO MAPPA CATASTALE IMPIANTO FV E CAVIDOTTO AT

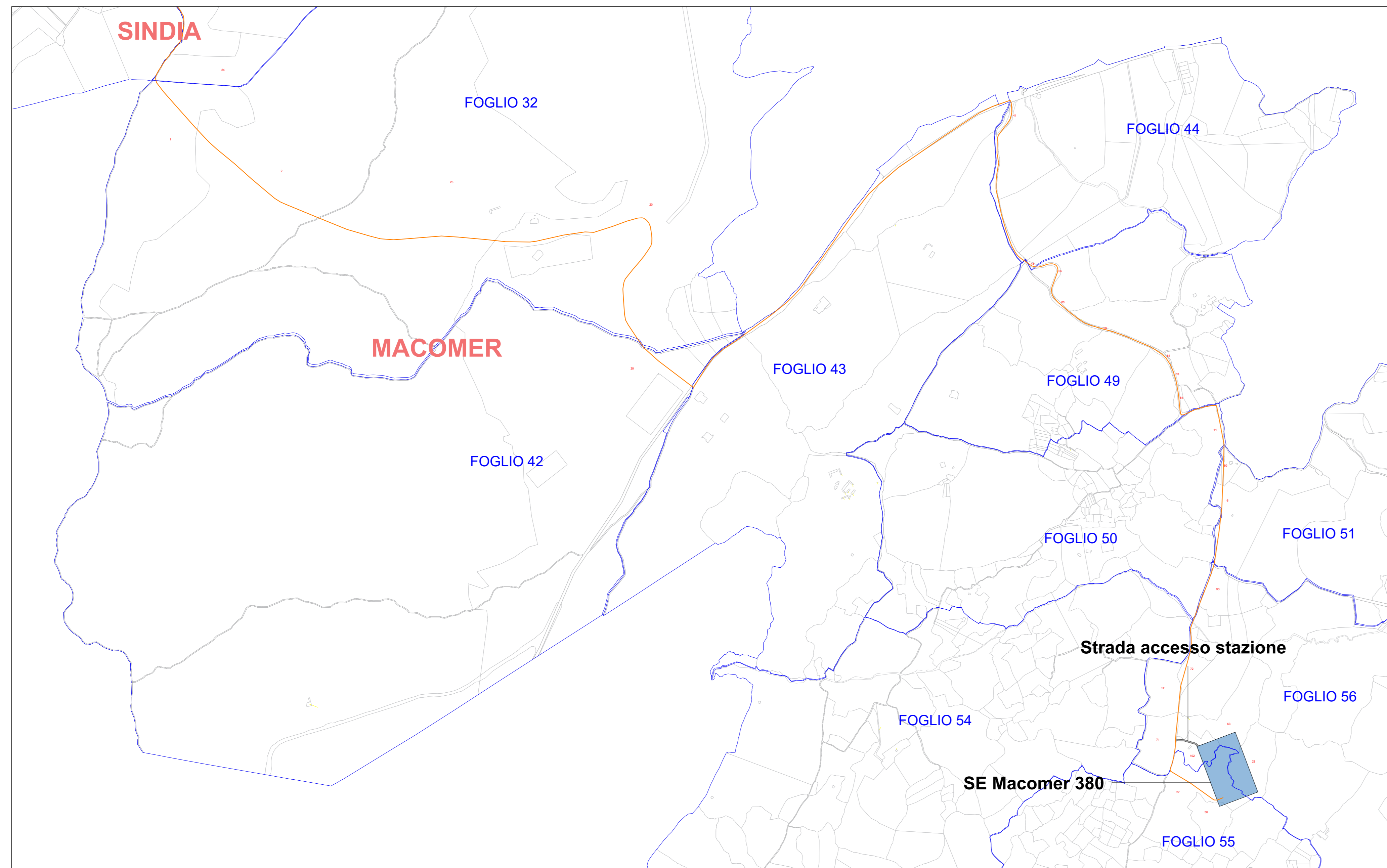
QUADRO DI UNIONE - Scala 1:25000



QUADRO A - Scala 1:14000



QUADRO B - Scala 1:12000



Descrizione	Comune	Foglio	Particella
Impianto	Sindia	11	15
Impianto	Sindia	11	20
Impianto	Sindia	11	37
Impianto	Sindia	11	12
Impianto	Sindia	11	11
Impianto	Sindia	11	19
Impianto	Sindia	11	29
Impianto	Sindia	11	30
Impianto	Sindia	11	53
Impianto	Sindia	11	60
Impianto	Sindia	11	61
Impianto	Sindia	11	52
Impianto	Sindia	11	23
Impianto	Sindia	10	33
Impianto	Sindia	10	35
Impianto	Sindia	10	37
Impianto	Sindia	10	32
Impianto	Sindia	10	43
Impianto	Sindia	10	40
Impianto	Sindia	10	62
Impianto	Sindia	10	61
Impianto	Sindia	10	31
Impianto	Sindia	9	55
Impianto	Sindia	9	56
Impianto	Sindia	26	184
Cavidotto AT	Sindia	26	179
Cavidotto AT	Sindia	26	104
Cavidotto AT	Sindia	26	29
Cavidotto AT	Sindia	34	43
Cavidotto AT	Sindia	34	49
Cavidotto AT	Sindia	34	52
Cavidotto AT	Sindia	34	18
Cavidotto AT	Sindia	39	29
Cavidotto AT	Sindia	39	6
Cavidotto AT	Sindia	39	30
Cavidotto AT	Sindia	39	10
Cavidotto AT	Sindia	39	11
Cavidotto AT	Sindia	39	19
Cavidotto AT	Sindia	38	43
Cavidotto AT	Sindia	41	24
Cavidotto AT	Macomer	32	1
Cavidotto AT	Macomer	32	2
Cavidotto AT	Macomer	32	25
Cavidotto AT	Macomer	32	20
Cavidotto AT	Macomer	42	20
Cavidotto AT	Macomer	44	41
Cavidotto AT	Macomer	44	43
Cavidotto AT	Macomer	49	56
Cavidotto AT	Macomer	49	60
Cavidotto AT	Macomer	49	59
Cavidotto AT	Macomer	49	61
Cavidotto AT	Macomer	49	63
Cavidotto AT	Macomer	49	64
Cavidotto AT	Macomer	50	11
Cavidotto AT	Macomer	51	60
Cavidotto AT	Macomer	51	6
Cavidotto AT	Macomer	56	93
Cavidotto AT	Macomer	56	72
Cavidotto AT	Macomer	56	12
Cavidotto AT	Macomer	56	71
Cavidotto AT	Macomer	55	56
Stazione cabina di consegna - strada di accesso	Macomer	55	27
Stazione cabina di consegna - strada di accesso	Macomer	56	102
Stazione cabina di consegna - strada di accesso	Macomer	56	63
Stazione cabina di consegna - strada di accesso	Macomer	56	23

LEGENDA	
Simbolo	Descrizione
	Fogli catastali
	Cavidotto AT
	Particelle interessate dall'impianto FV
	Particelle interessate dal cavidotto AT e SE Macomer 380
	SE Macomer 380

REGIONE SARDEGNA
Provincia di Nuoro
COMUNE DI SINDIA

Realizzazione di un Parco Agrivoltaico Avanzato di potenza nominale pari a 42 MWp denominato "SINDIA 4" sito nel Comune di Sindia (NU)

Località "Nuraghe Montecodes"

OGGETTO

ESTRATTO MAPPA CATASTALE IMPIANTO FV E CAVIDOTTO

SIN4-PDT04

CODICE ELABORAZIONE

Data	Revisione	Descrizione	Elaborazione	Verifica	Approvazione
Giugno 2022	00	Emissioni per procedura di VIA	Dott. C. Bertolo	Ing. E. Carnerino	Enerland Italia

TEAM

Ing. Emanuele CANTERINO
Dott. Giulio BERTOLO
Dott. Eugenio CAVIDOTTO
Dott. Ag. PAVAN VIGORELLI
Dott. Maria Teresa CASTAGNETTI
Dott.ssa Natalia RUSSO

PROGETTO

IMPIANTO AGRIVOLTAICO SINDIA 4

<p>GRUPPO DI LAVORO:</p> <p>Dott. Riccardo PIGNATELLO Ing. Fabio MARRAS CALCEDONIS Ing. Massimo RUFFINO Ing. Gianluca VICINO Arch. Susanna MIA</p>	<p>Dott. Sil. Agostino BIANCHI CARROCCO Dott. Ag. Carmelo GRANO Dott. Maria Chiara MARINO Ing. Grazia TORRES</p>
<p>PROGETTANTE: ENERLAND ITALIA</p> <p>Ing. Emanuele CANTERINO</p>	<p>PROPRIONTE: Energia Pubblica Italiana S.p.A.</p> <p>SEDE LEGALE: Via del Rione 3, 09100 - Oristano (OR)</p> <p>REFERENTE: Diego Gonzalez Caceres</p> <p>DATA: 17/06/2022</p>
<p>COORDINAMENTO: ENERLAND ITALIA</p> <p>Ing. Emanuele CANTERINO</p>	<p>SCALA: Varie</p> <p>FORMATO: A0</p>