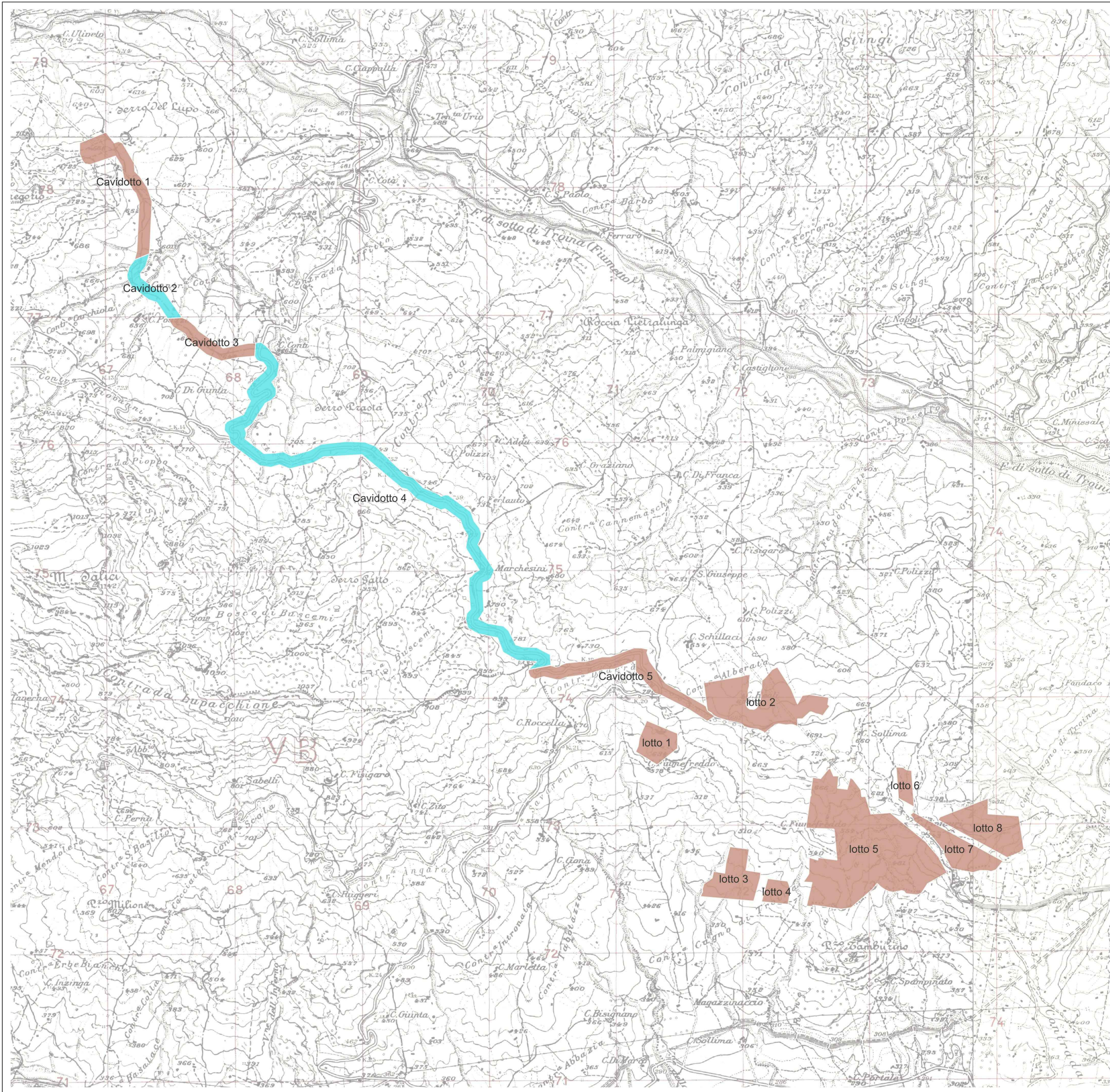
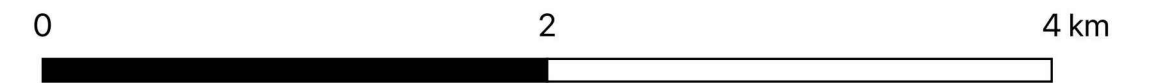
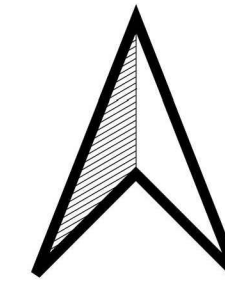


CARTA DELLA VISIBILITA'



LEGENDA

- VISIBILITA'
- 0 (area non accessibile)
 - 1 (area urbanizzata)
 - 2 (visibilità nulla)
 - 3 (visibilità scarsa)
 - 4 (visibilità discreta)
 - 5 (visibilità buona)



00	20/12/2022	EMISSIONE	F. Salamone		L.Spaccino	V.Bretti
REV.	DATE	DESCRIPTION	PREPARED	CHECKED	APPROVED	
		PROJECT: Impianto di produzione di energia elettrica da fonte rinnovabile agrovoltaica di potenza di picco pari a 64.688,50 kWp con sistema di accumulo integrato e relative opere di connessione alla rete RTN "TROINA"	FILE NAME:			
TROINA SOLAR 2 S.R.L.		CLASSIFICATION: Company	FORMAT: A2	SCALE: -	PLOT SCALE: 1:1	SHEET: 1 di / of 1
CLIENT VALIDATION		TITLE: CARTA DELLA VISIBILITA'				
VALIDATED BY:	UTILIZATION SCOPE: Basic Design		CLIENT CODE			
VERIFIED BY:	COLLABORATORS:		IMP	GROUP	DOC	PROGRESSIVE
			TROINGTAV08800			