


Sezione 41 (Fila)
Progressiva 792,296 [m]

SCALA LUNGHEZZE 1:100
SCALA ALTEZZE 1:100


Punt. dettaglio Terreno	792,296	792,300
Quote Terreno	12,00	12,00
Distanza parziali Terreno		
Progressiva Terreno		
Quote Progetto	12,00	12,00
Distanza parziali Progetto		
Progressiva Progetto		



Sezione 42 (Ca)
Progressiva 806,108 [m]

SCALA LUNGHEZZE 1:100
SCALA ALTEZZE 1:100

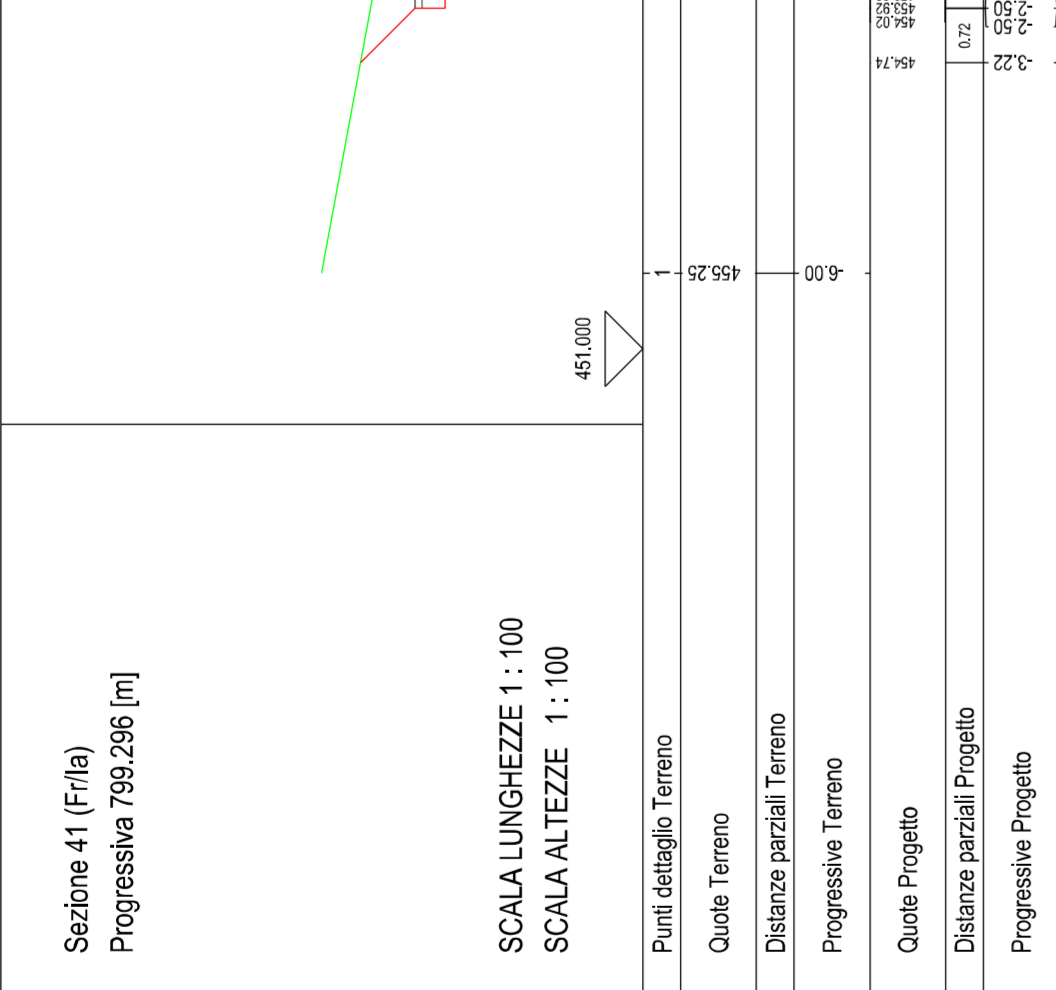
Punt. dettaglio Terreno	806,108	806,112
Quote Terreno	12,00	12,00
Distanza parziali Terreno		
Progressiva Terreno		
Quote Progetto	12,00	12,00
Distanza parziali Progetto		
Progressiva Progetto		



Sezione 43 (Fila)
Progressiva 813,039 [m]

SCALA LUNGHEZZE 1:100
SCALA ALTEZZE 1:100

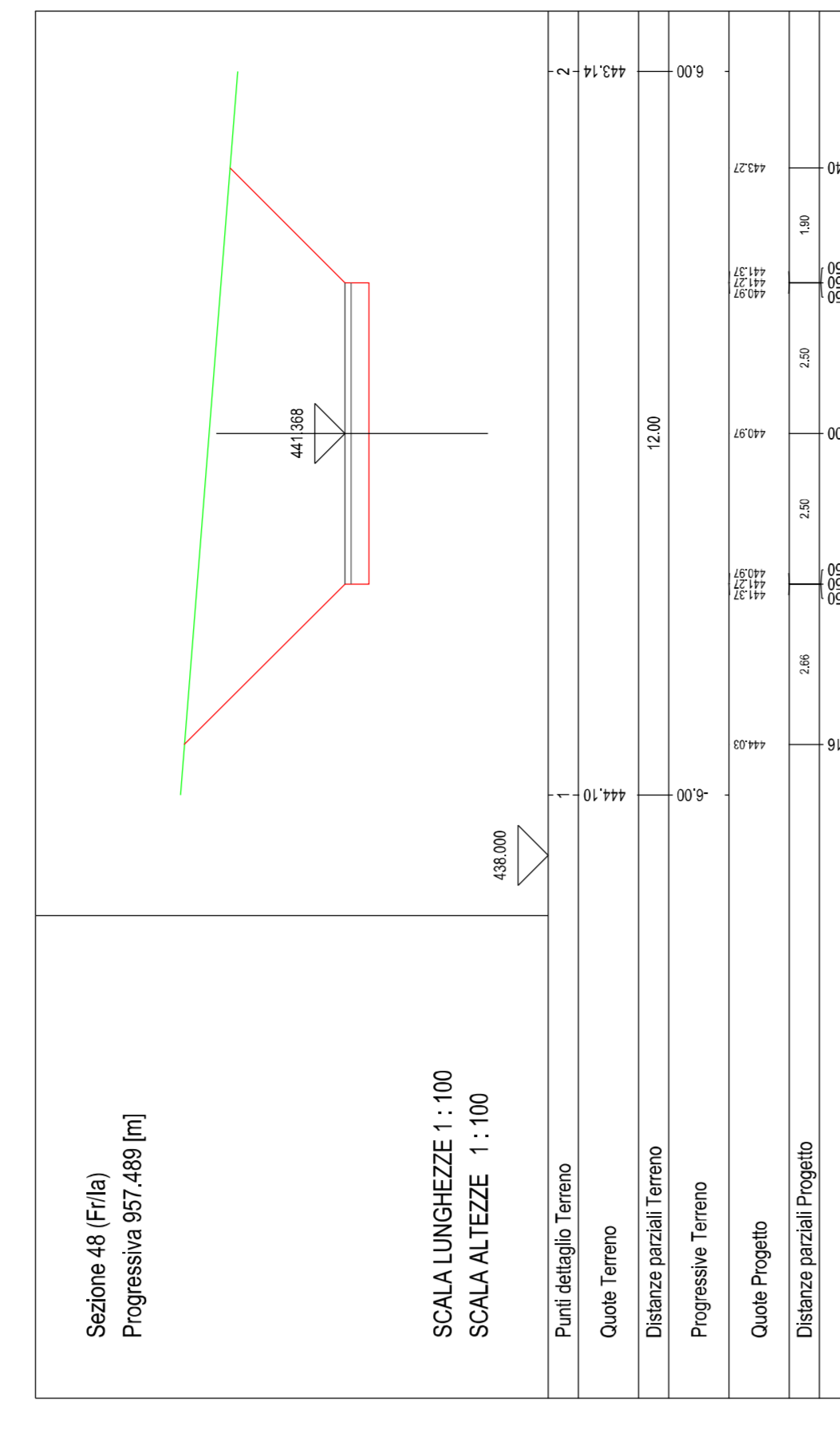
Punt. dettaglio Terreno	813,039	813,043
Quote Terreno	12,00	12,00
Distanza parziali Terreno		
Progressiva Terreno		
Quote Progetto	12,00	12,00
Distanza parziali Progetto		
Progressiva Progetto		



Sezione 44 (Fila)
Progressiva 842,467 [m]

SCALA LUNGHEZZE 1:100
SCALA ALTEZZE 1:100

Punt. dettaglio Terreno	842,467	842,471
Quote Terreno	12,00	12,00
Distanza parziali Terreno		
Progressiva Terreno		
Quote Progetto	12,00	12,00
Distanza parziali Progetto		
Progressiva Progetto		



Sezione 45 (Ca)
Progressiva 884,658 [m]

SCALA LUNGHEZZE 1:100
SCALA ALTEZZE 1:100

Punt. dettaglio Terreno	884,658	884,662
Quote Terreno	12,00	12,00
Distanza parziali Terreno		
Progressiva Terreno		
Quote Progetto	12,00	12,00
Distanza parziali Progetto		
Progressiva Progetto		



Sezione 46 (Fila)
Progressiva 926,549 [m]

SCALA LUNGHEZZE 1:100
SCALA ALTEZZE 1:100

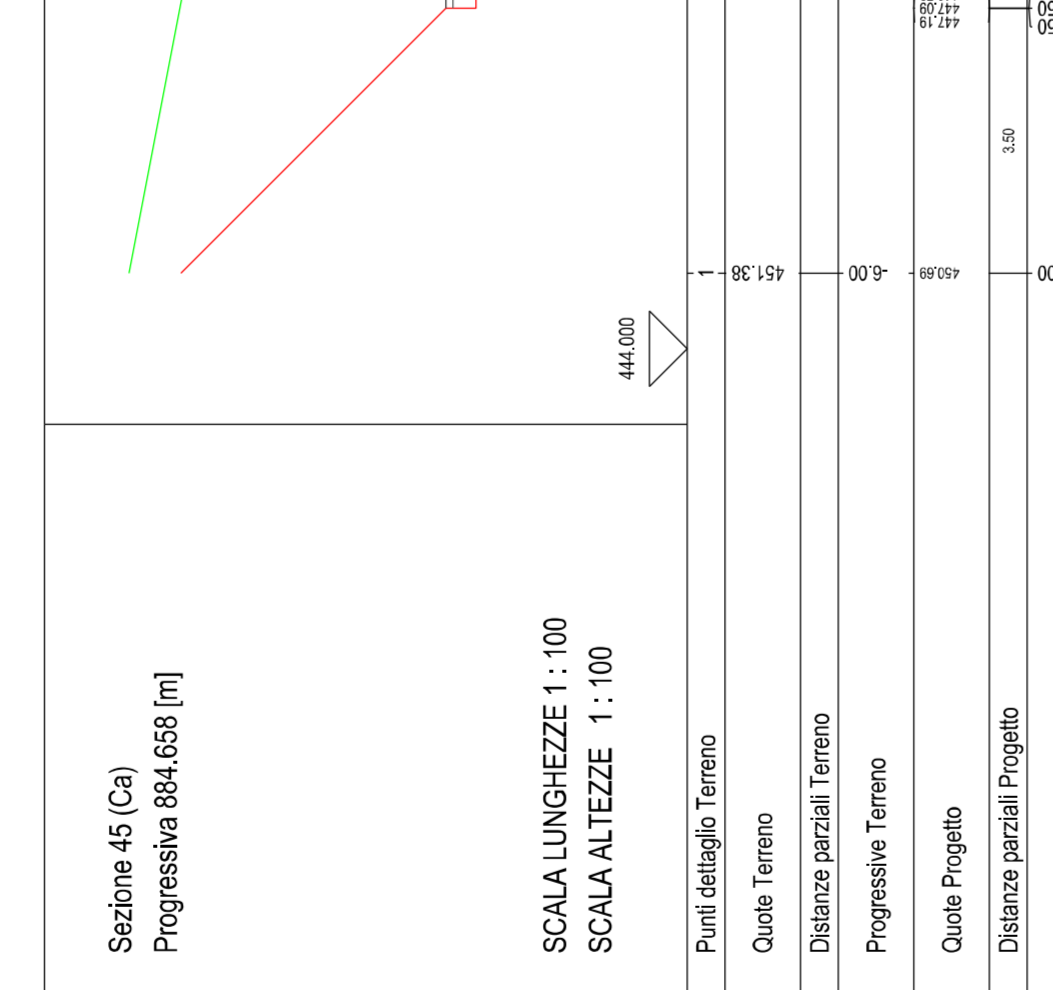
Punt. dettaglio Terreno	926,549	926,553
Quote Terreno	12,00	12,00
Distanza parziali Terreno		
Progressiva Terreno		
Quote Progetto	12,00	12,00
Distanza parziali Progetto		
Progressiva Progetto		



Sezione 47 (Fila)
Progressiva 943,137 [m]

SCALA LUNGHEZZE 1:100
SCALA ALTEZZE 1:100

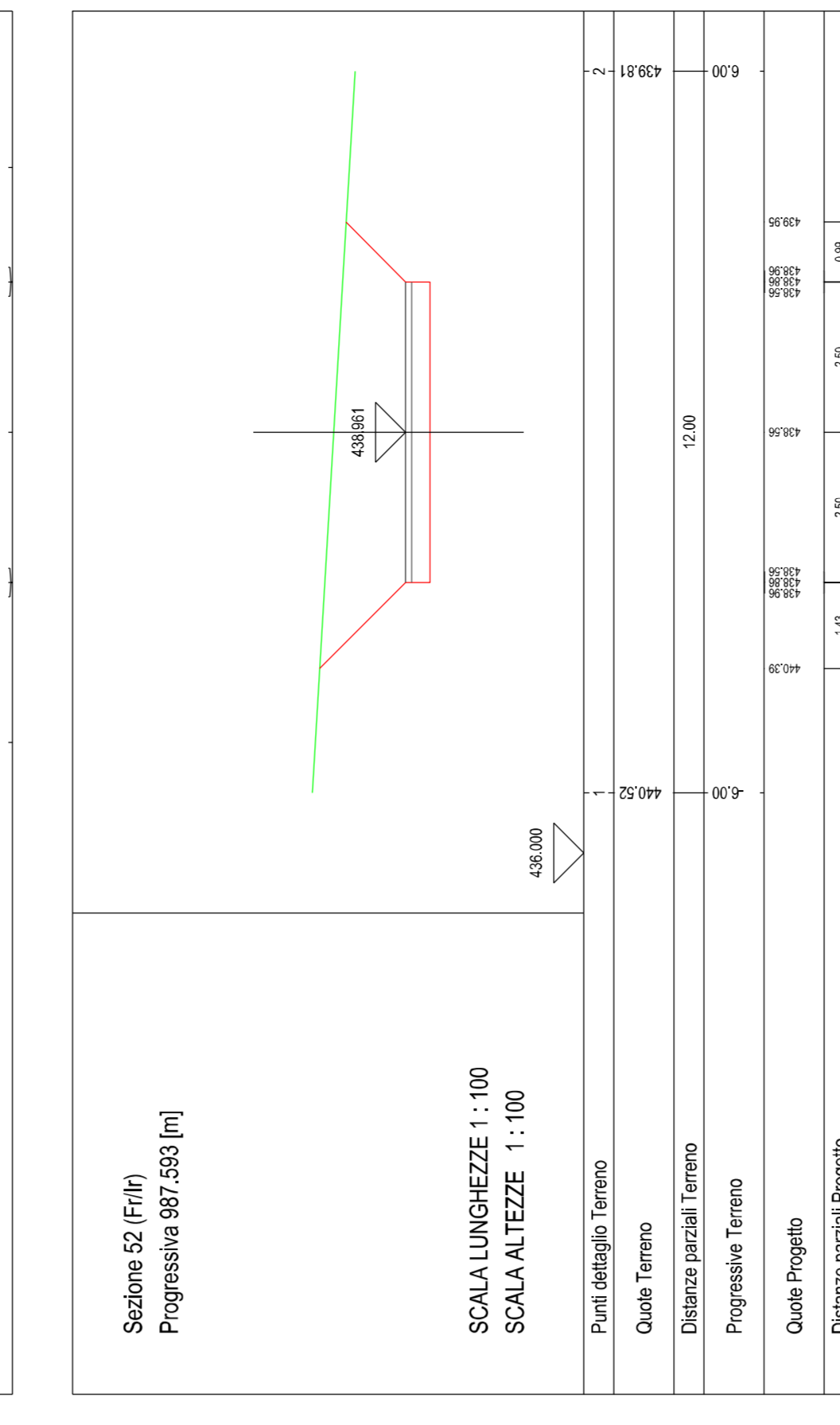
Punt. dettaglio Terreno	943,137	943,141
Quote Terreno	12,00	12,00
Distanza parziali Terreno		
Progressiva Terreno		
Quote Progetto	12,00	12,00
Distanza parziali Progetto		
Progressiva Progetto		



Sezione 48 (Ca)
Progressiva 962,358 [m]

SCALA LUNGHEZZE 1:100
SCALA ALTEZZE 1:100

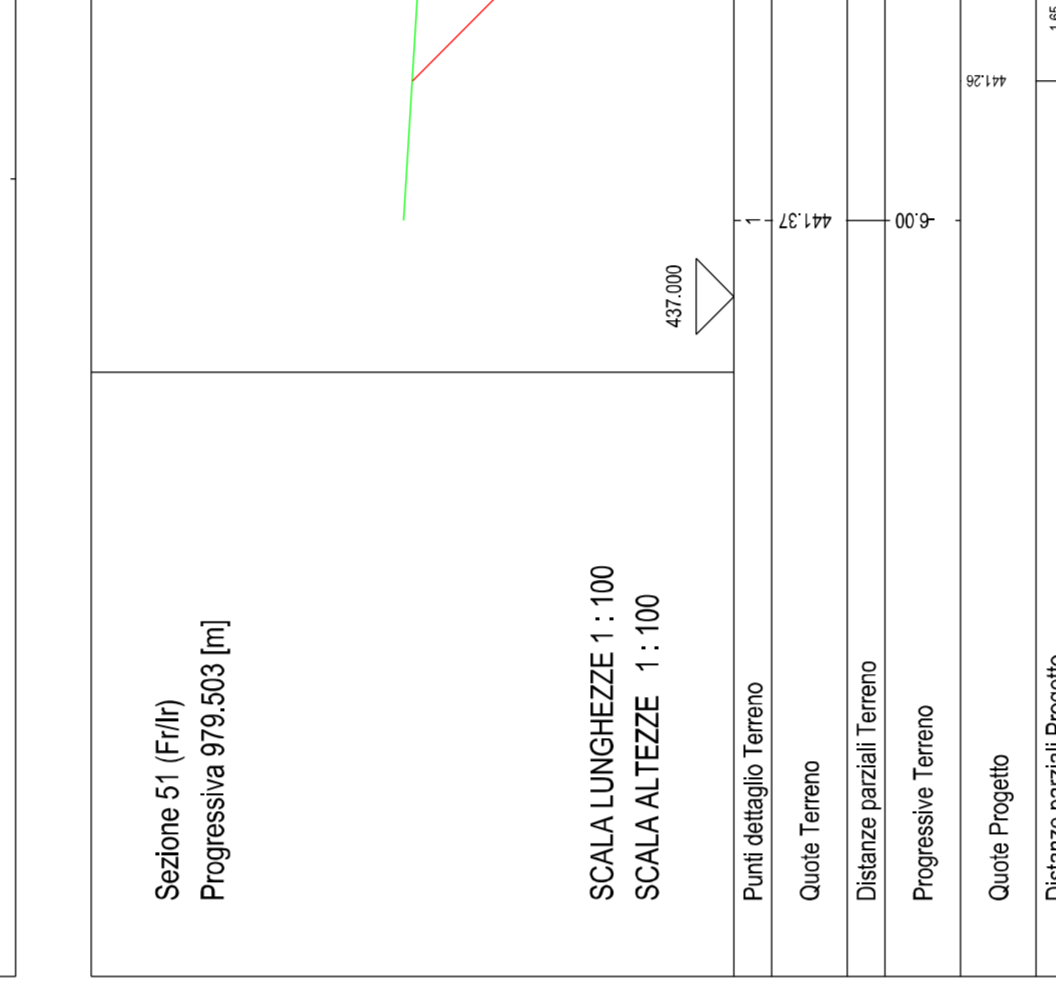
Punt. dettaglio Terreno	962,358	962,362
Quote Terreno	12,00	12,00
Distanza parziali Terreno		
Progressiva Terreno		
Quote Progetto	12,00	12,00
Distanza parziali Progetto		
Progressiva Progetto		



Sezione 49 (Ca)
Progressiva 962,358 [m]

SCALA LUNGHEZZE 1:100
SCALA ALTEZZE 1:100

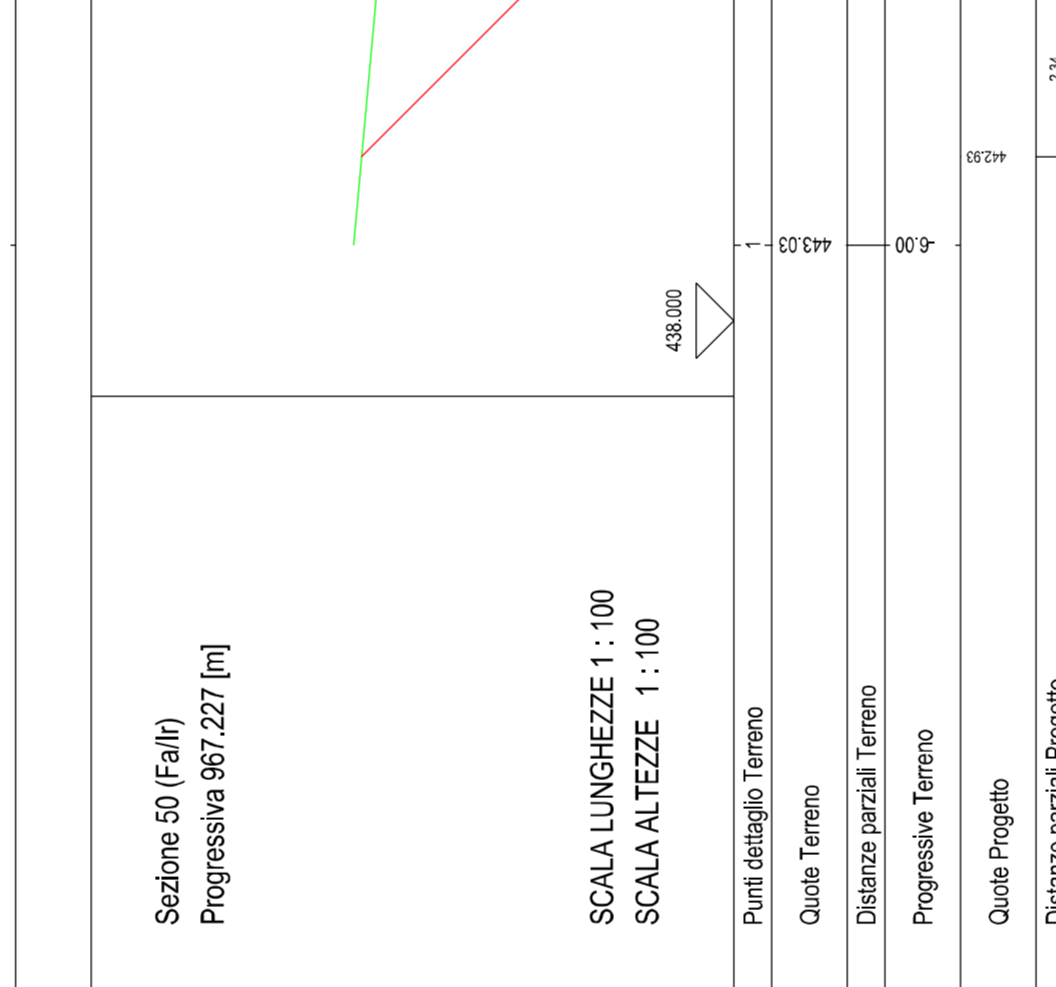
Punt. dettaglio Terreno	962,358	962,362
Quote Terreno	12,00	12,00
Distanza parziali Terreno		
Progressiva Terreno		
Quote Progetto	12,00	12,00
Distanza parziali Progetto		
Progressiva Progetto		



Sezione 50 (Fila)
Progressiva 979,303 [m]

SCALA LUNGHEZZE 1:100
SCALA ALTEZZE 1:100

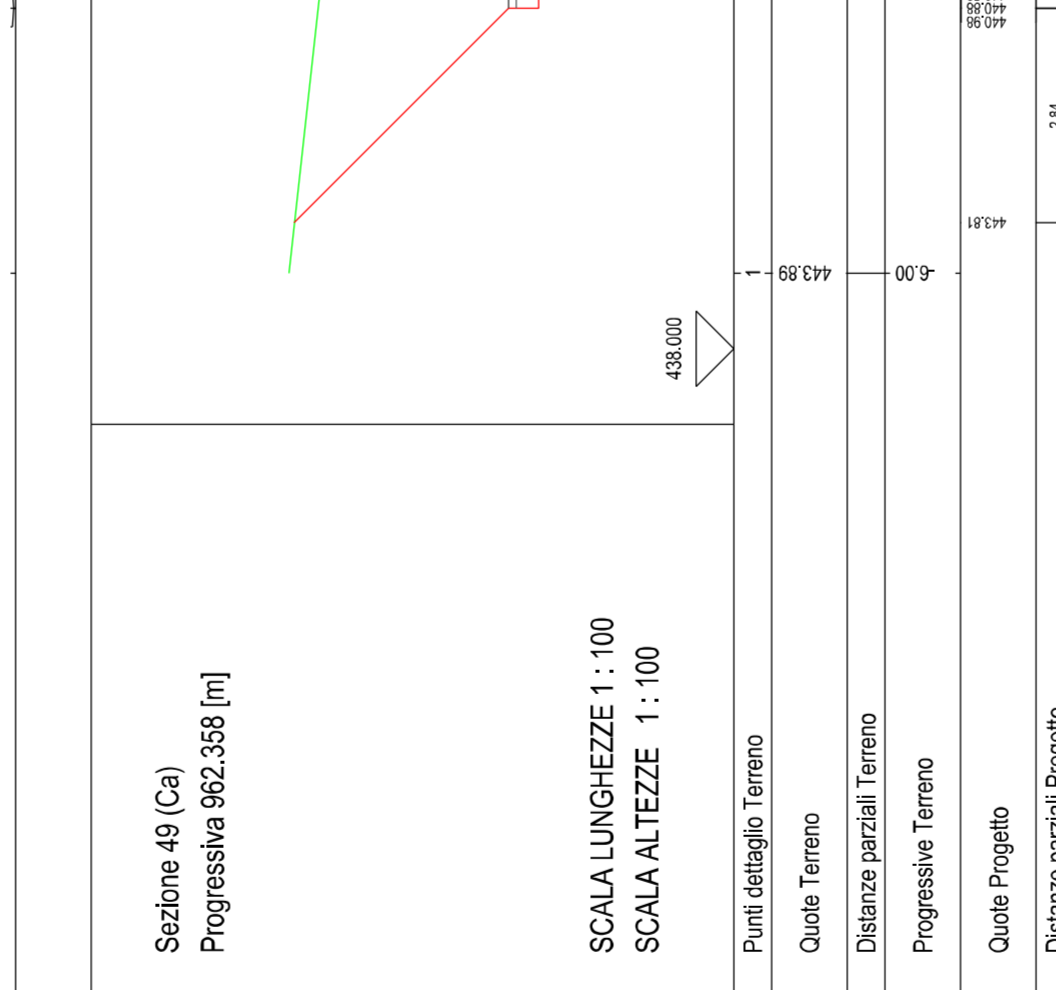
Punt. dettaglio Terreno	979,303	979,307
Quote Terreno	12,00	12,00
Distanza parziali Terreno		
Progressiva Terreno		
Quote Progetto	12,00	12,00
Distanza parziali Progetto		
Progressiva Progetto		



Sezione 51 (Ca)
Progressiva 1006,722 [m]

SCALA LUNGHEZZE 1:100
SCALA ALTEZZE 1:100

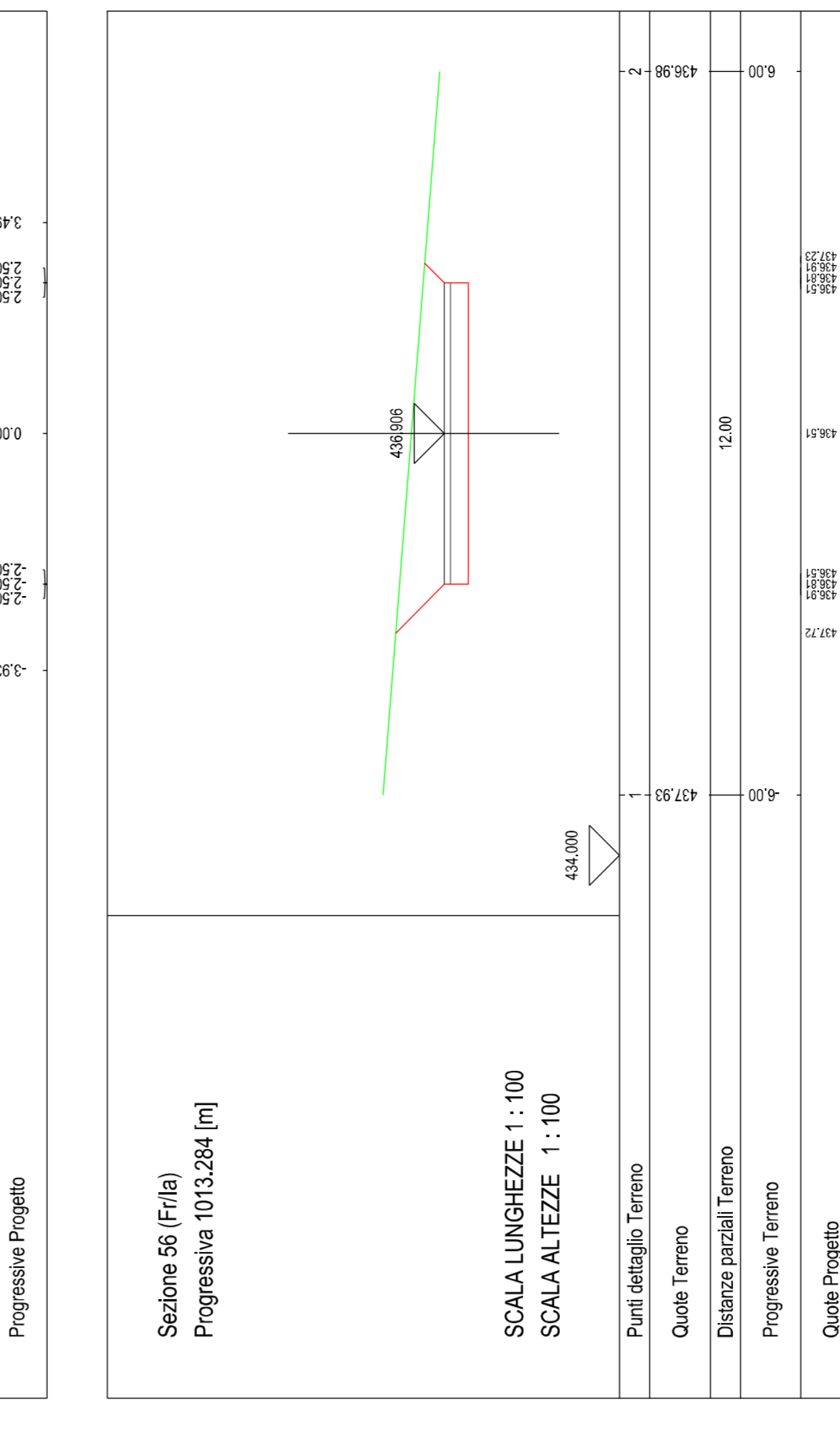
Punt. dettaglio Terreno	1006,722	1006,726
Quote Terreno	12,00	12,00
Distanza parziali Terreno		
Progressiva Terreno		
Quote Progetto	12,00	12,00
Distanza parziali Progetto		
Progressiva Progetto		



Sezione 52 (Fila)
Progressiva 967,359 [m]

SCALA LUNGHEZZE 1:100
SCALA ALTEZZE 1:100

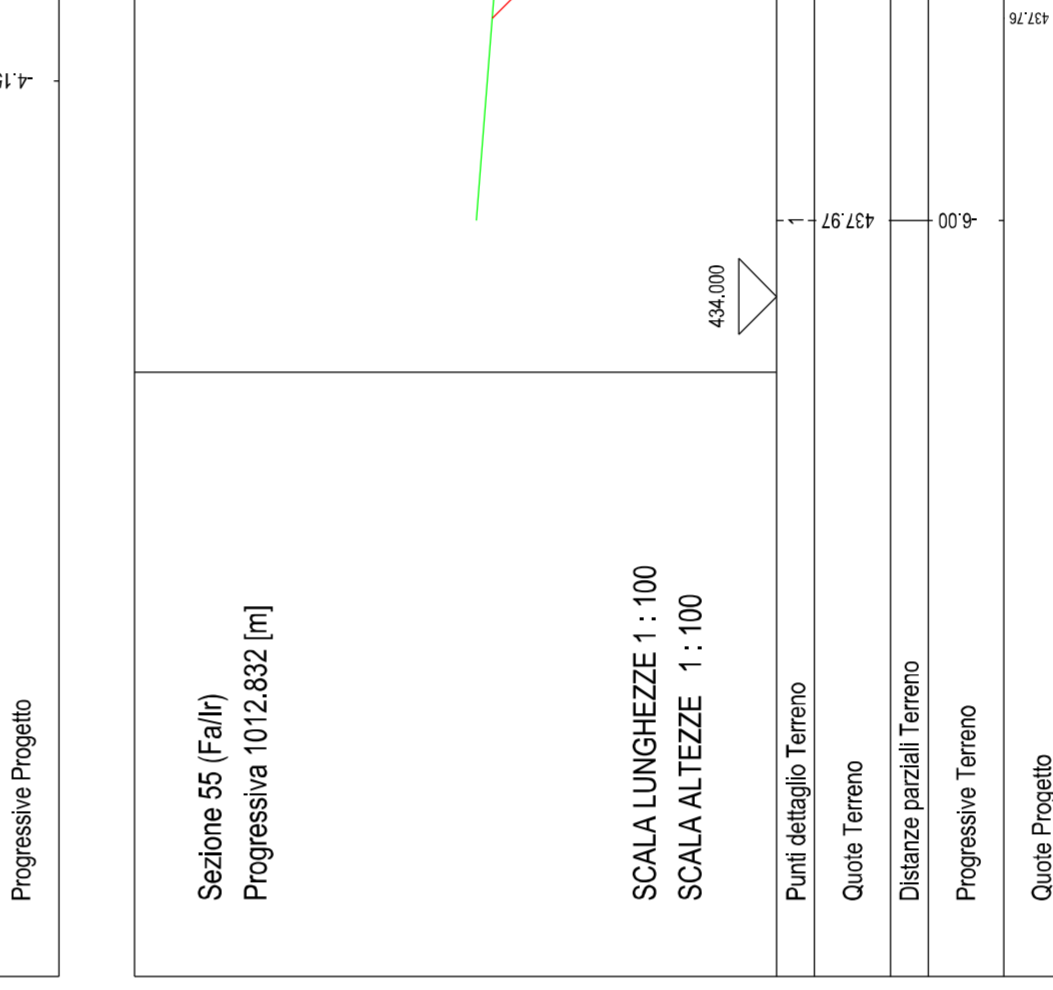
Punt. dettaglio Terreno	967,359	967,363
Quote Terreno	12,00	12,00
Distanza parziali Terreno		
Progressiva Terreno		
Quote Progetto	12,00	12,00
Distanza parziali Progetto		
Progressiva Progetto		



Sezione 53 (Fila)
Progressiva 1006,613 [m]

SCALA LUNGHEZZE 1:100
SCALA ALTEZZE 1:100

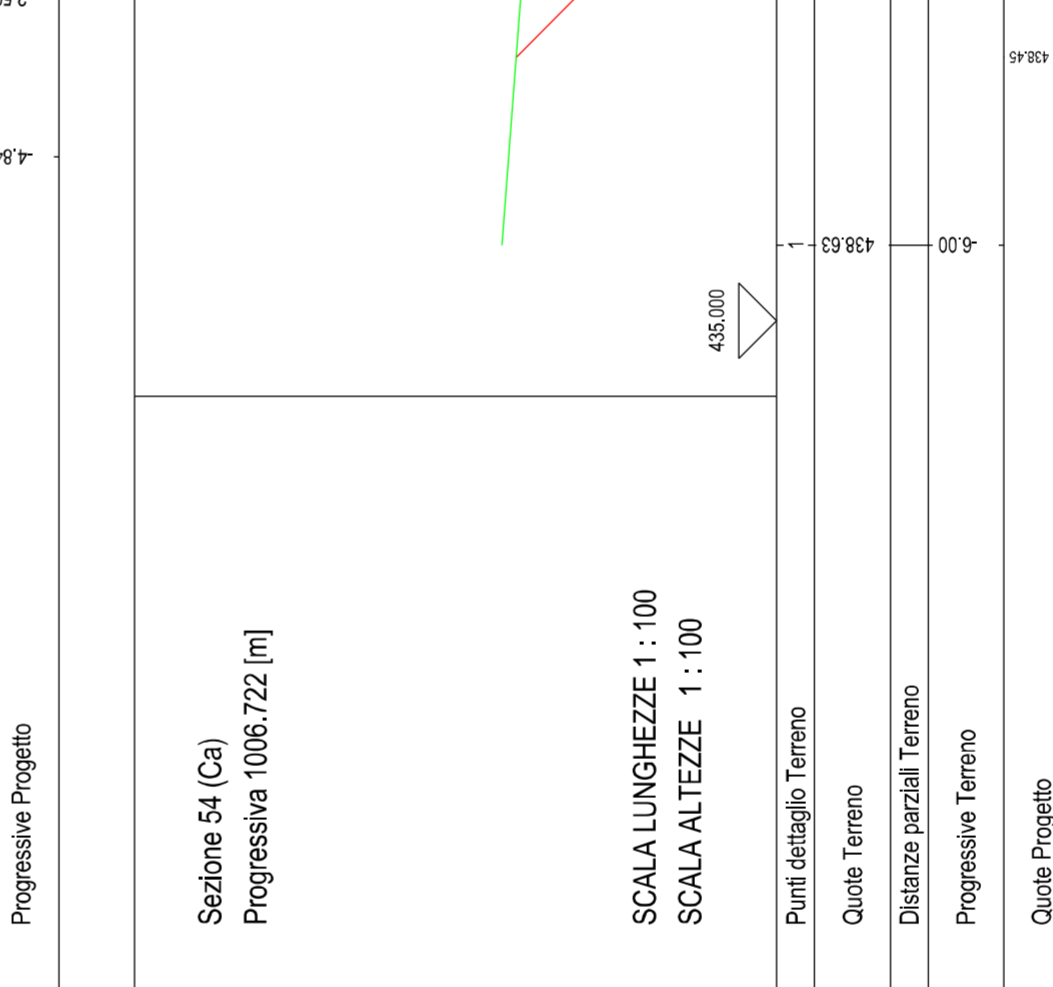
Punt. dettaglio Terreno	1006,613	1006,617
Quote Terreno	12,00	12,00
Distanza parziali Terreno		
Progressiva Terreno		
Quote Progetto	12,00	12,00
Distanza parziali Progetto		
Progressiva Progetto		



Sezione 54 (Ca)
Progressiva 1006,722 [m]

SCALA LUNGHEZZE 1:100
SCALA ALTEZZE 1:100

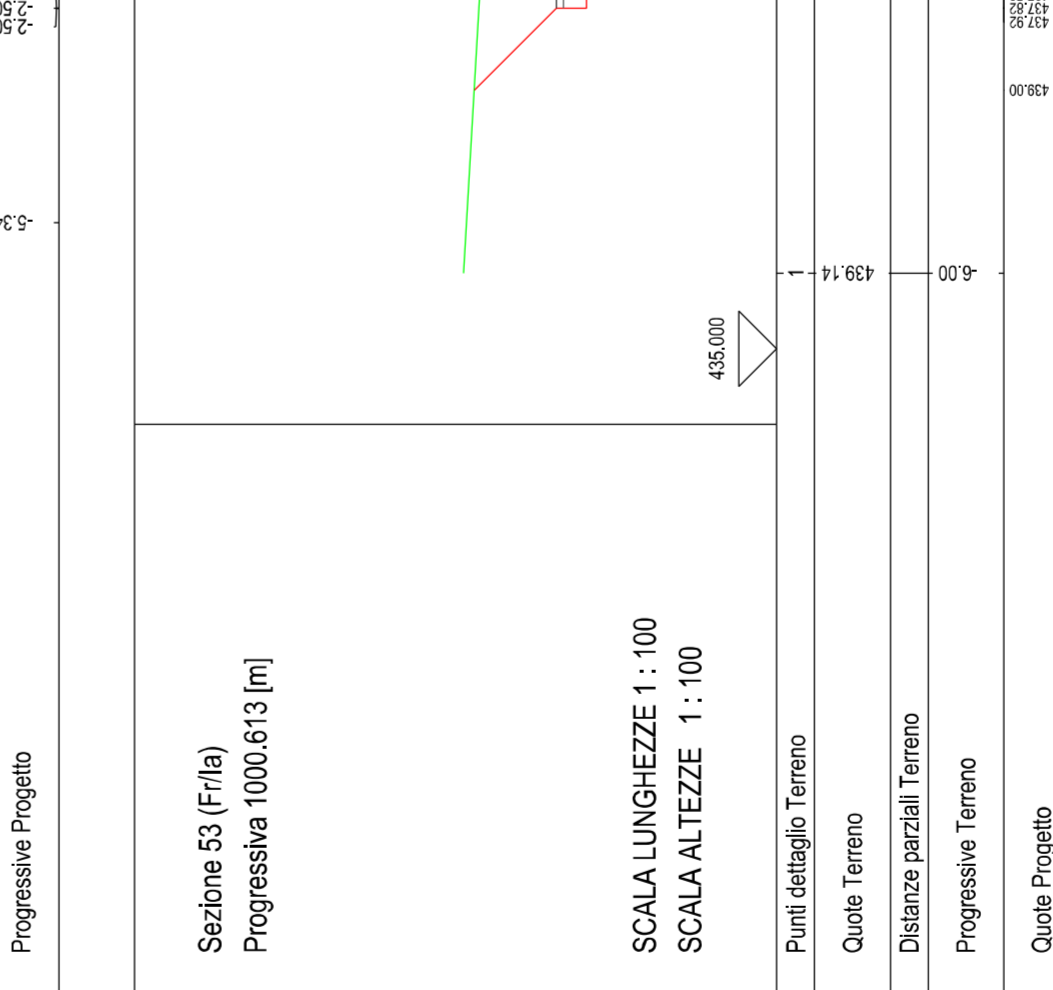
Punt. dettaglio Terreno	1006,722	1006,726
Quote Terreno	12,00	12,00
Distanza parziali Terreno		
Progressiva Terreno		
Quote Progetto	12,00	12,00
Distanza parziali Progetto		
Progressiva Progetto		



Sezione 55 (Fila)
Progressiva 1012,852 [m]

SCALA LUNGHEZZE 1:100
SCALA ALTEZZE 1:100

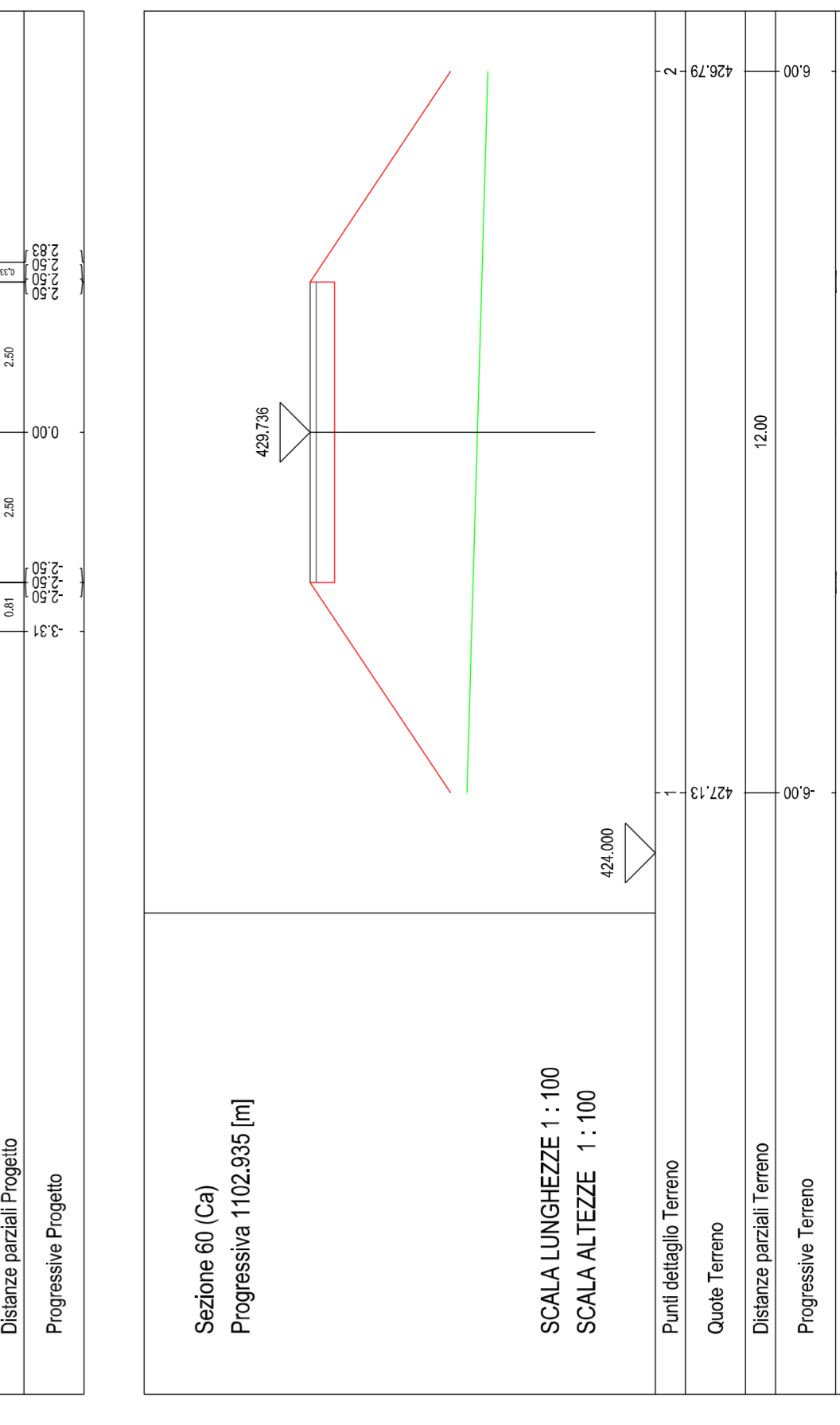
Punt. dettaglio Terreno	1012,852	1012,856
Quote Terreno	12,00	12,00
Distanza parziali Terreno		
Progressiva Terreno		
Quote Progetto	12,00	12,00
Distanza parziali Progetto		
Progressiva Progetto		



Sezione 56 (Ca)
Progressiva 1007,998 [m]

SCALA LUNGHEZZE 1:100
SCALA ALTEZZE 1:100

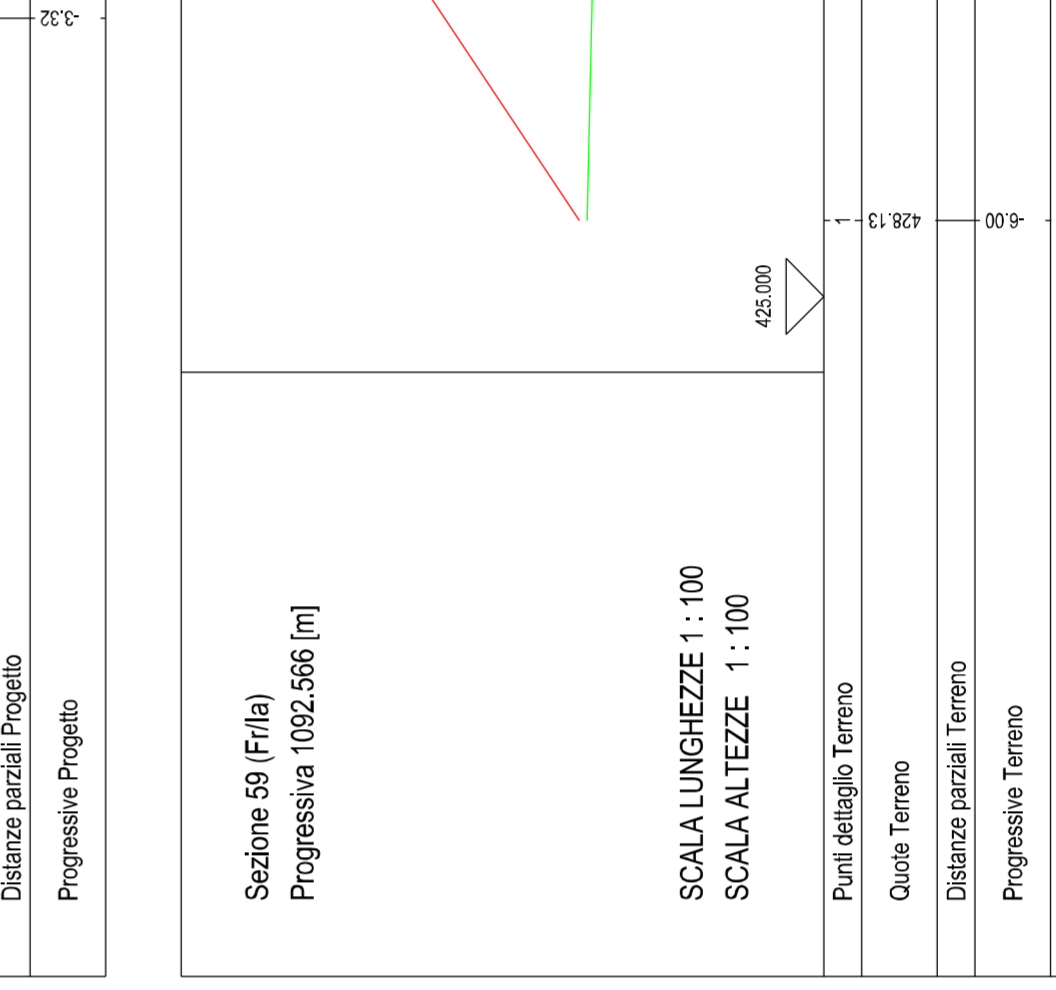
Punt. dettaglio Terreno	1007,998	1008,002
Quote Terreno	12,00	12,00
Distanza parziali Terreno		
Progressiva Terreno		
Quote Progetto	12,00	12,00
Distanza parziali Progetto		
Progressiva Progetto		



Sezione 57 (Ca)
Progressiva 1020,641 [m]

SCALA LUNGHEZZE 1:100
SCALA ALTEZZE 1:100

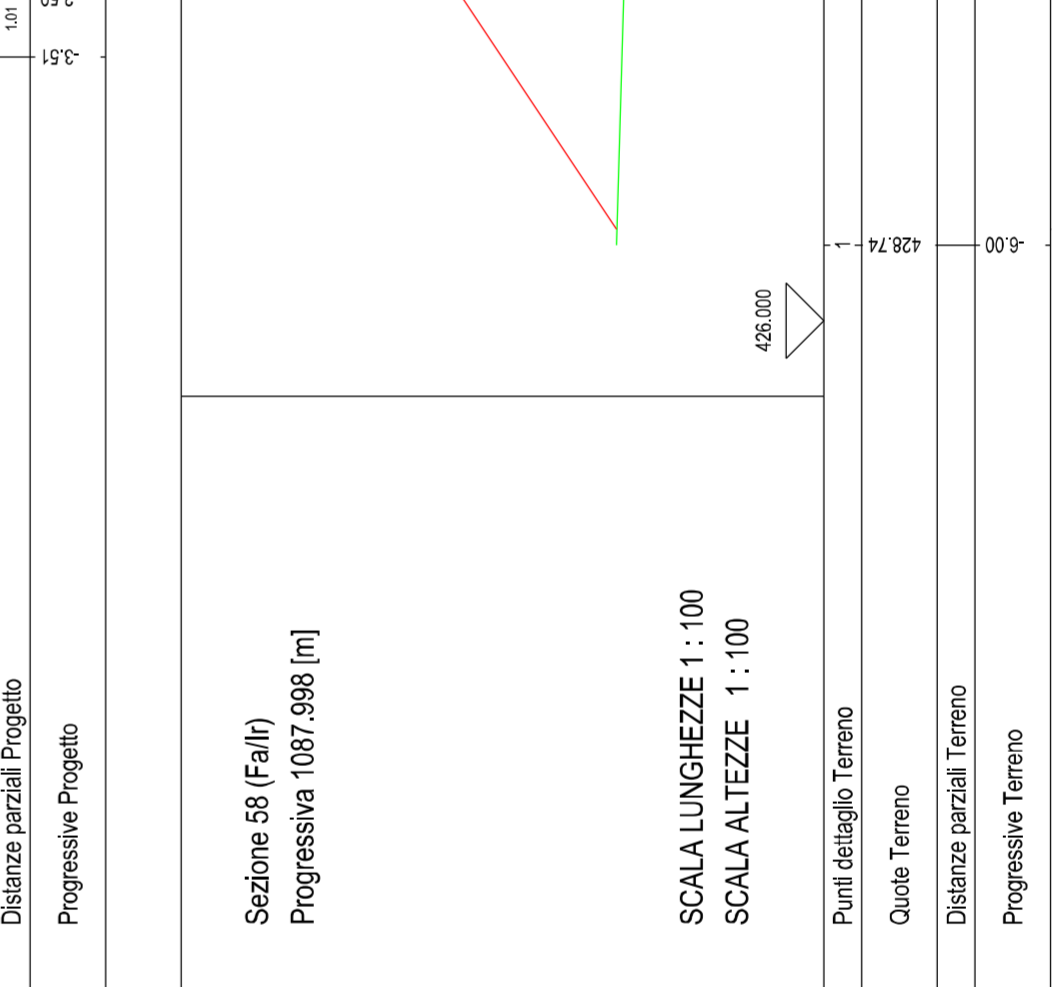
Punt. dettaglio Terreno	1020,641	1020,645
Quote Terreno	12,00	12,00
Distanza parziali Terreno		
Progressiva Terreno		
Quote Progetto	12,00	12,00
Distanza parziali Progetto		
Progressiva Progetto		



Sezione 58 (Fila)
Progressiva 1027,956 [m]

SCALA LUNGHEZZE 1:100
SCALA ALTEZZE 1:100

Punt. dettaglio Terreno	1027,956	1027,960
Quote Terreno	12,00	12,00
Distanza parziali Terreno		
Progressiva Terreno		
Quote Progetto	12,00	12,00
Distanza parziali Progetto		
Progressiva Progetto		



Sezione 59 (Ca)
Progressiva 1102,335 [m]

SCALA LUNGHEZZE 1:100
SCALA ALTEZZE 1:100

Punt. dettaglio Terreno	1102,335	1102,339
Quote Terreno	12,00	12,00
Distanza parziali Terreno		
Progressiva Terreno		
Quote Progetto	12,00	12,00
Distanza parziali Progetto		
Progressiva Progetto		

Regione Autonoma della Sardegna

Comune di Bessude

Mistral Wind Srl

Parco Eolico MISTRAL
sito nel Comune di Itrif e nel Comune di Bessude

Comune di Itrif

Mistral Wind Srl
Via Pirella, 31
08131 Capri di Itrif
Tel. +39 070 941414
www.mistralwind.it

Comune di Bessude

Mistral Wind Srl
Via Pirella, 31
08131 Capri di Itrif
Tel. +39 070 941414
www.mistralwind.it

PROGETTO OPERE CIVILI
NUOVA VIABILITA' - SEZIONI AG01 - SEZ. 41/60

STUDIO DI PROGETTAZIONE
ING. MAURIZIO CONTI

Via Pirella, 31
08131 Capri di Itrif
Tel. +39 070 941414
www.mistralwind.it

ORDINE INGENGERI
PROVINCIA DI CAGLIARI
C.F. 010 Doc. Ing. MAURIZIO CONTI

Rev.	Data Revisione	Descrizione	Realizzato	Controllato	Approvato
01	12/05/2025	prima esecuzione			