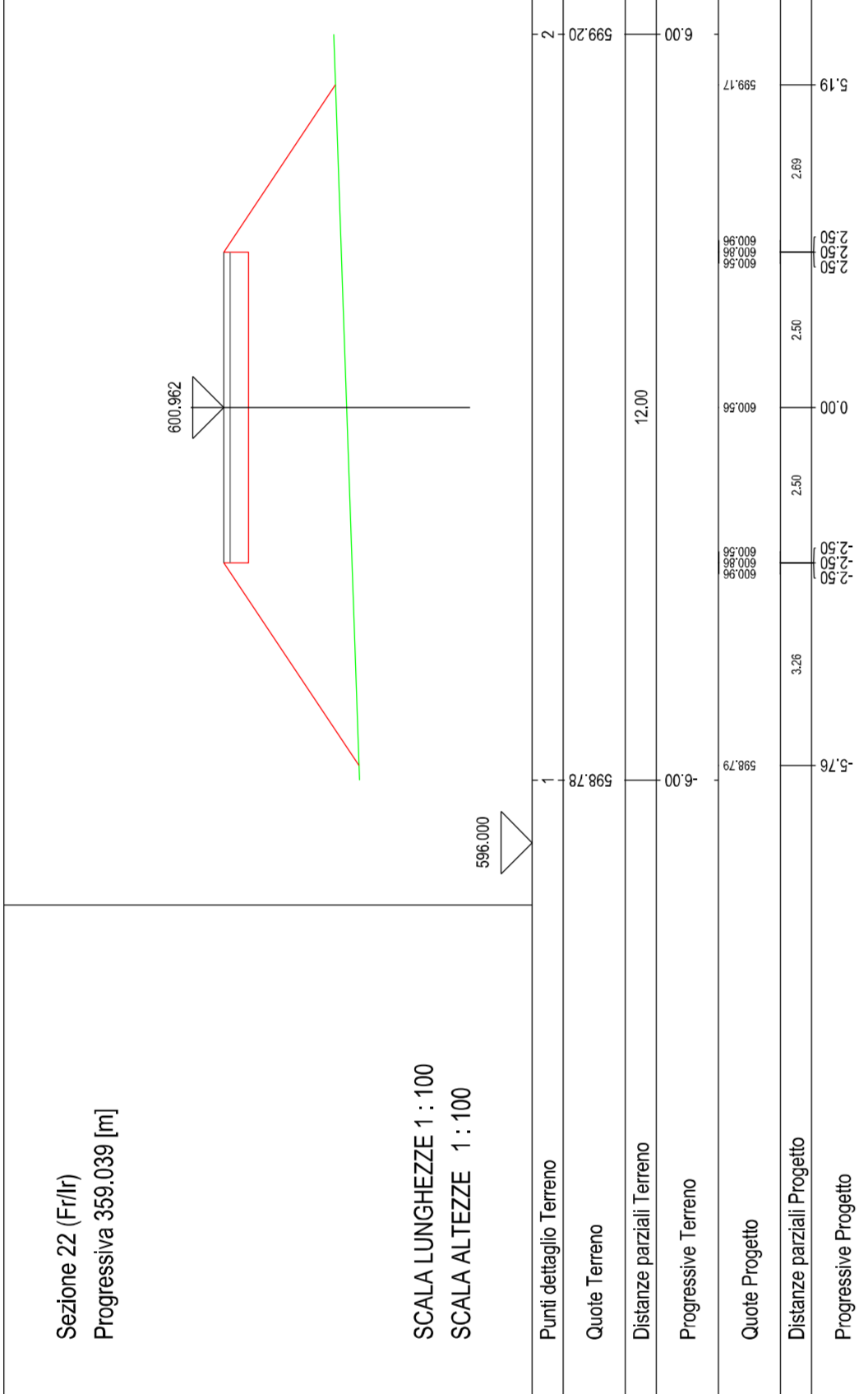


Sezione 21 (F/It)  
Progressiva 352.730 [m]

SCALA LUNGHEZZE 1:100  
SCALA ALTEZZE 1:100

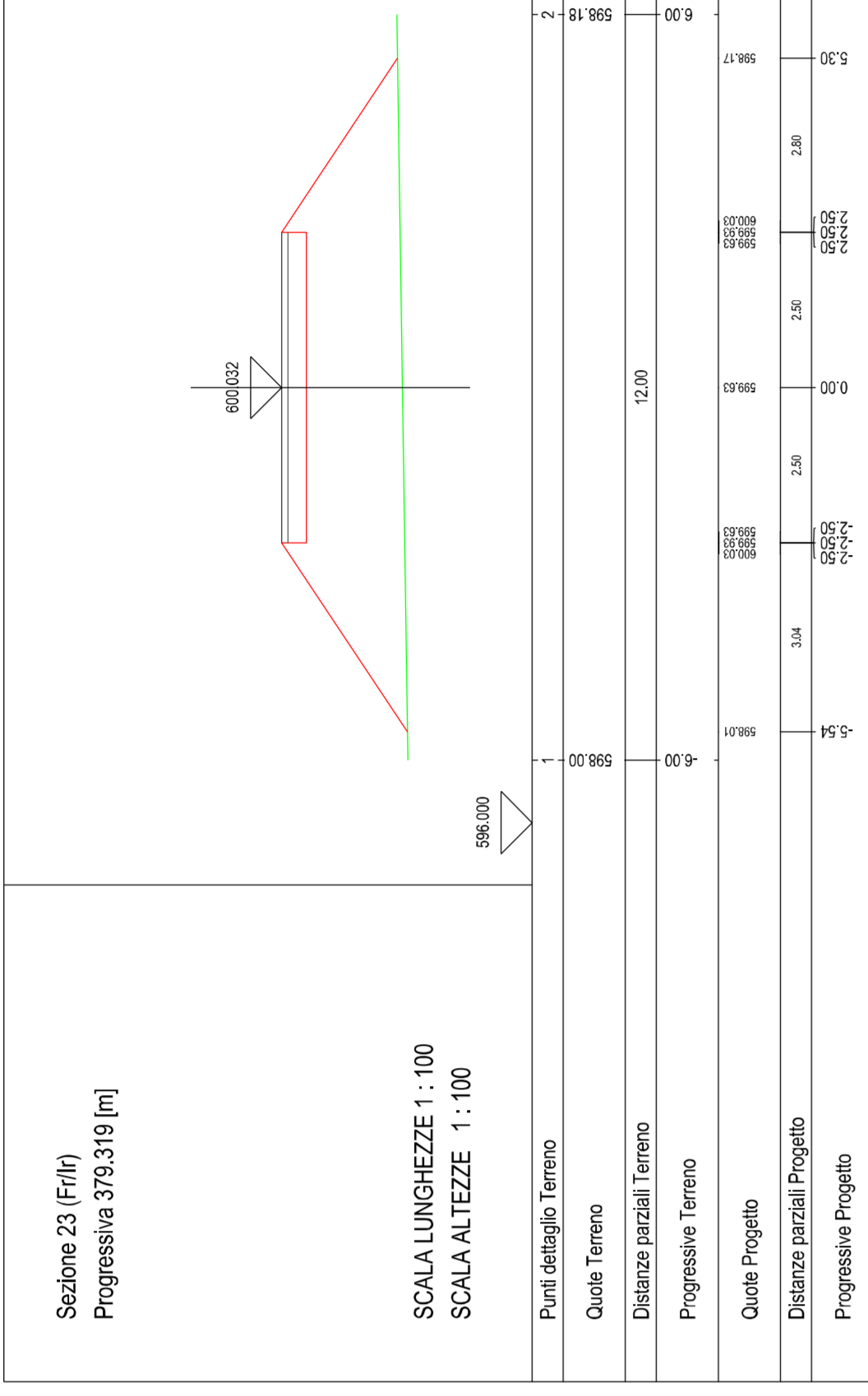
Punti dettaglio Terreno	1	2
Quota Terreno	42.80	41.00
Distanza parziali Terreno	0.00	0.00
Progressivo Terreno	352.730	352.730
Quota Progetto	42.80	41.00
Distanza parziali Progetto	0.00	0.00
Progressivo Progetto	352.730	352.730



Sezione 22 (F/It)  
Progressiva 359.039 [m]

SCALA LUNGHEZZE 1:100  
SCALA ALTEZZE 1:100

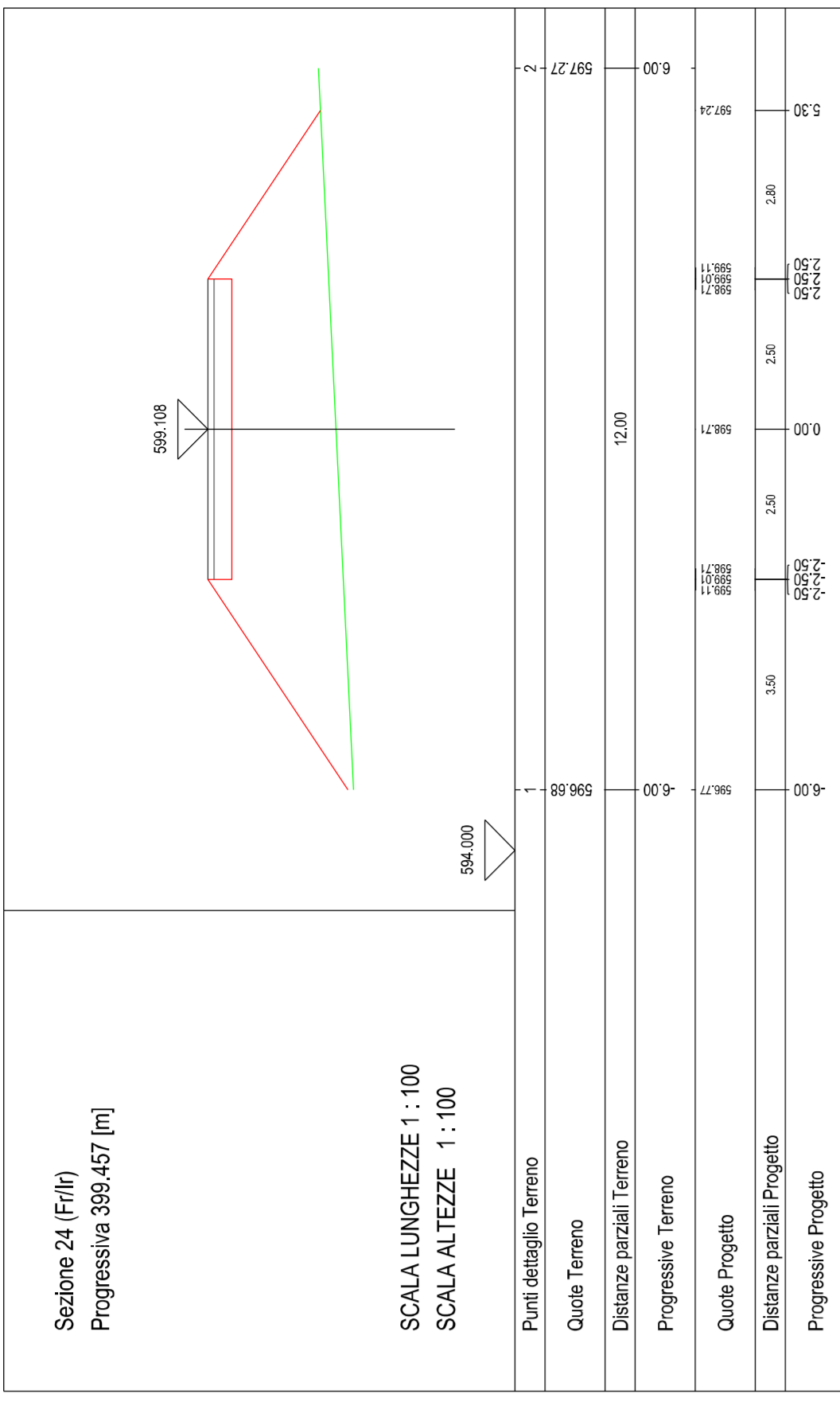
Punti dettaglio Terreno	1	2
Quota Terreno	42.40	42.40
Distanza parziali Terreno	0.00	0.00
Progressivo Terreno	359.039	359.039
Quota Progetto	42.40	42.40
Distanza parziali Progetto	0.00	0.00
Progressivo Progetto	359.039	359.039



Sezione 23 (F/It)  
Progressiva 373.310 [m]

SCALA LUNGHEZZE 1:100  
SCALA ALTEZZE 1:100

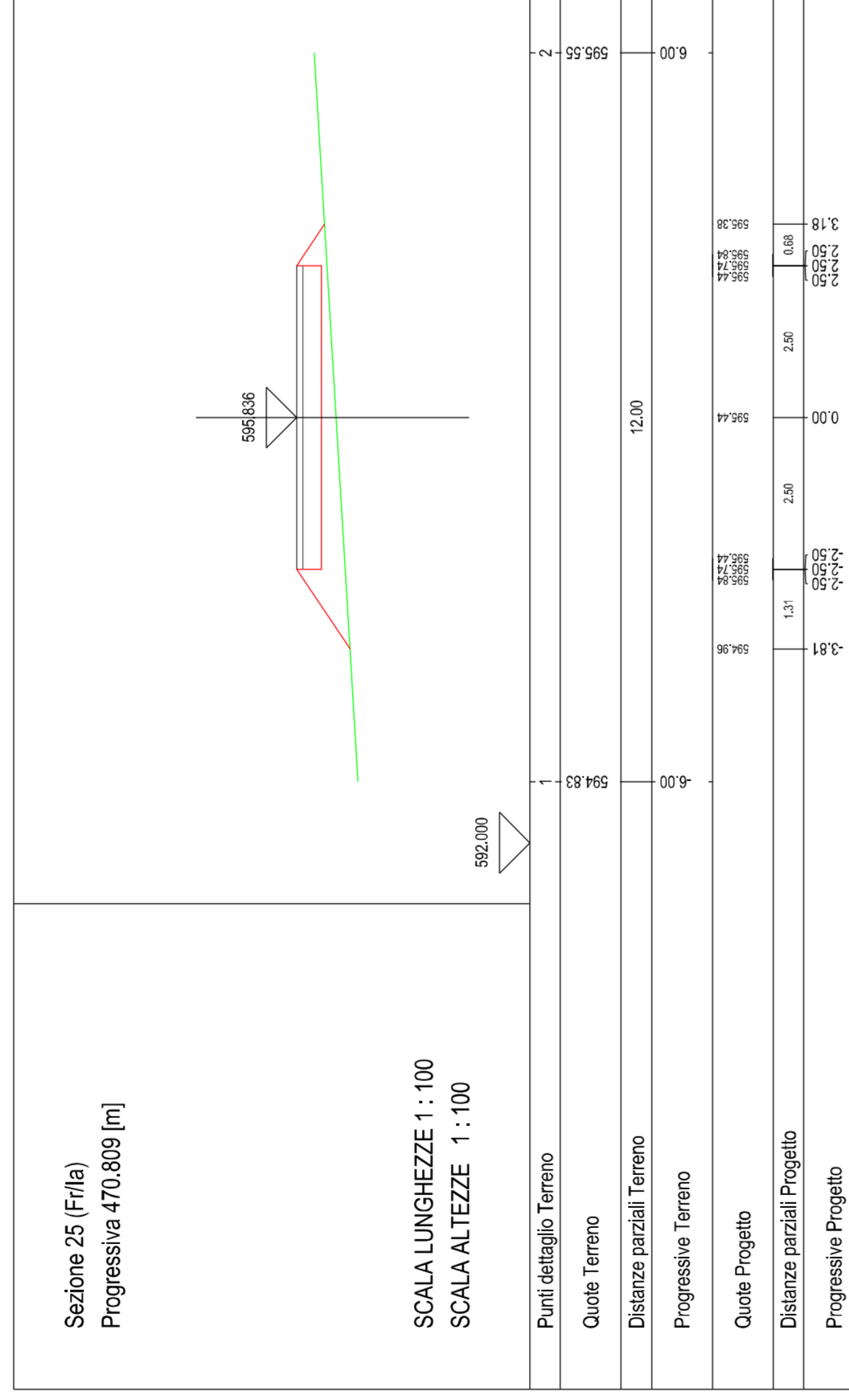
Punti dettaglio Terreno	1	2
Quota Terreno	47.80	41.80
Distanza parziali Terreno	0.00	0.00
Progressivo Terreno	373.310	373.310
Quota Progetto	47.80	41.80
Distanza parziali Progetto	0.00	0.00
Progressivo Progetto	373.310	373.310



Sezione 24 (F/It)  
Progressiva 389.457 [m]

SCALA LUNGHEZZE 1:100  
SCALA ALTEZZE 1:100

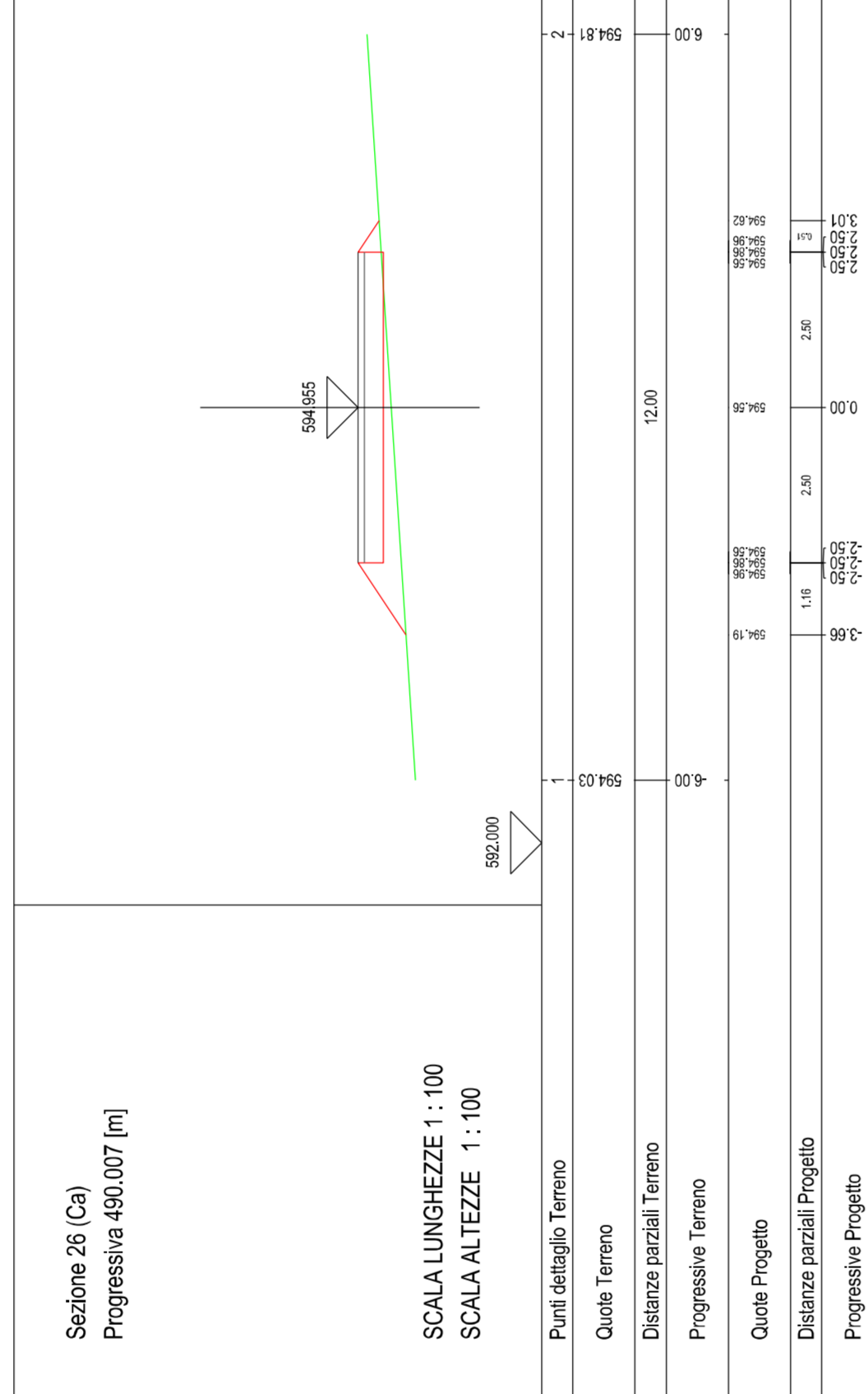
Punti dettaglio Terreno	1	2
Quota Terreno	47.80	42.00
Distanza parziali Terreno	0.00	0.00
Progressivo Terreno	389.457	389.457
Quota Progetto	47.80	42.00
Distanza parziali Progetto	0.00	0.00
Progressivo Progetto	389.457	389.457



Sezione 25 (F/It)  
Progressiva 470.800 [m]

SCALA LUNGHEZZE 1:100  
SCALA ALTEZZE 1:100

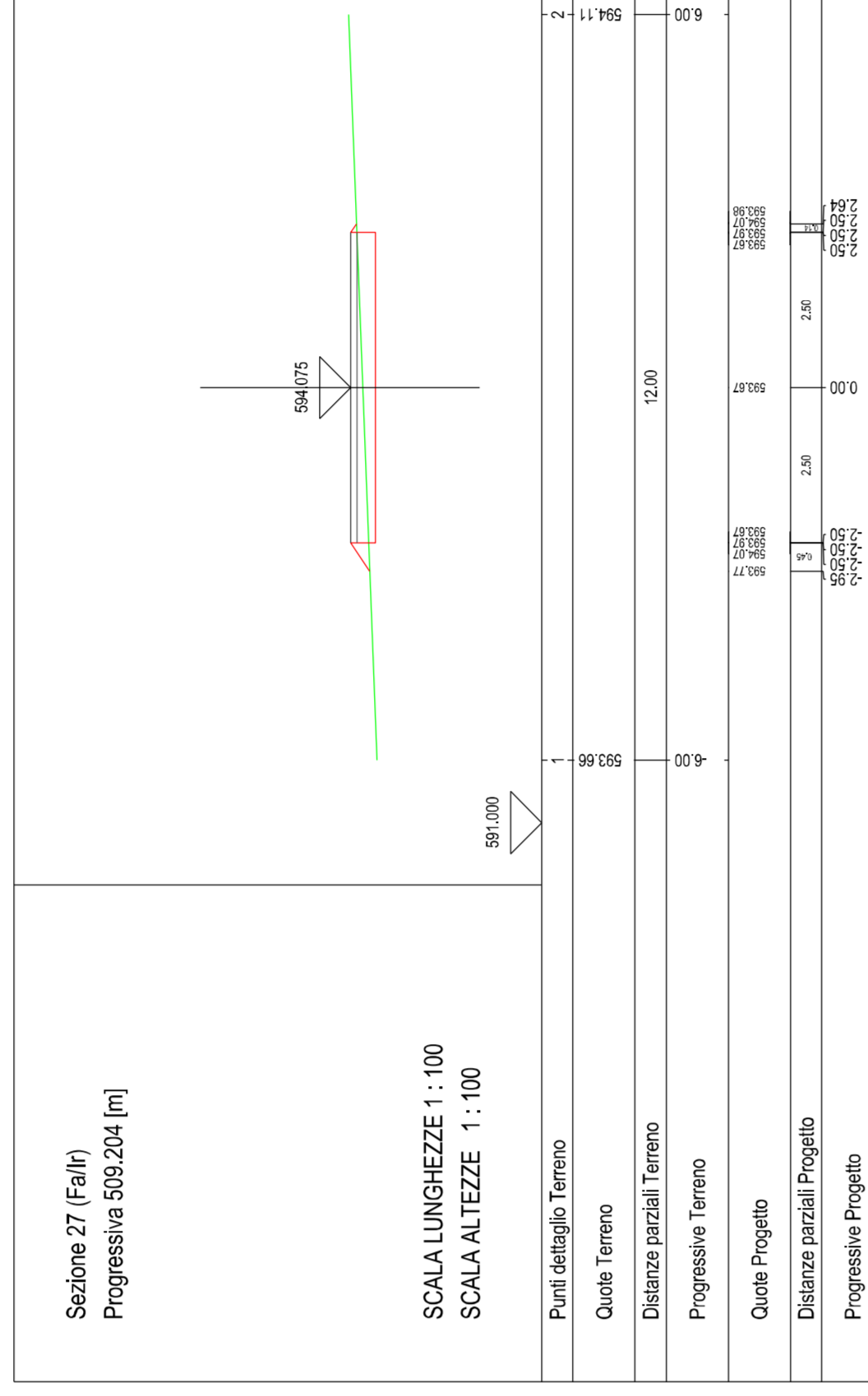
Punti dettaglio Terreno	1	2
Quota Terreno	49.90	49.90
Distanza parziali Terreno	0.00	0.00
Progressivo Terreno	470.800	470.800
Quota Progetto	49.90	49.90
Distanza parziali Progetto	0.00	0.00
Progressivo Progetto	470.800	470.800



Sezione 26 (Ca)  
Progressiva 490.007 [m]

SCALA LUNGHEZZE 1:100  
SCALA ALTEZZE 1:100

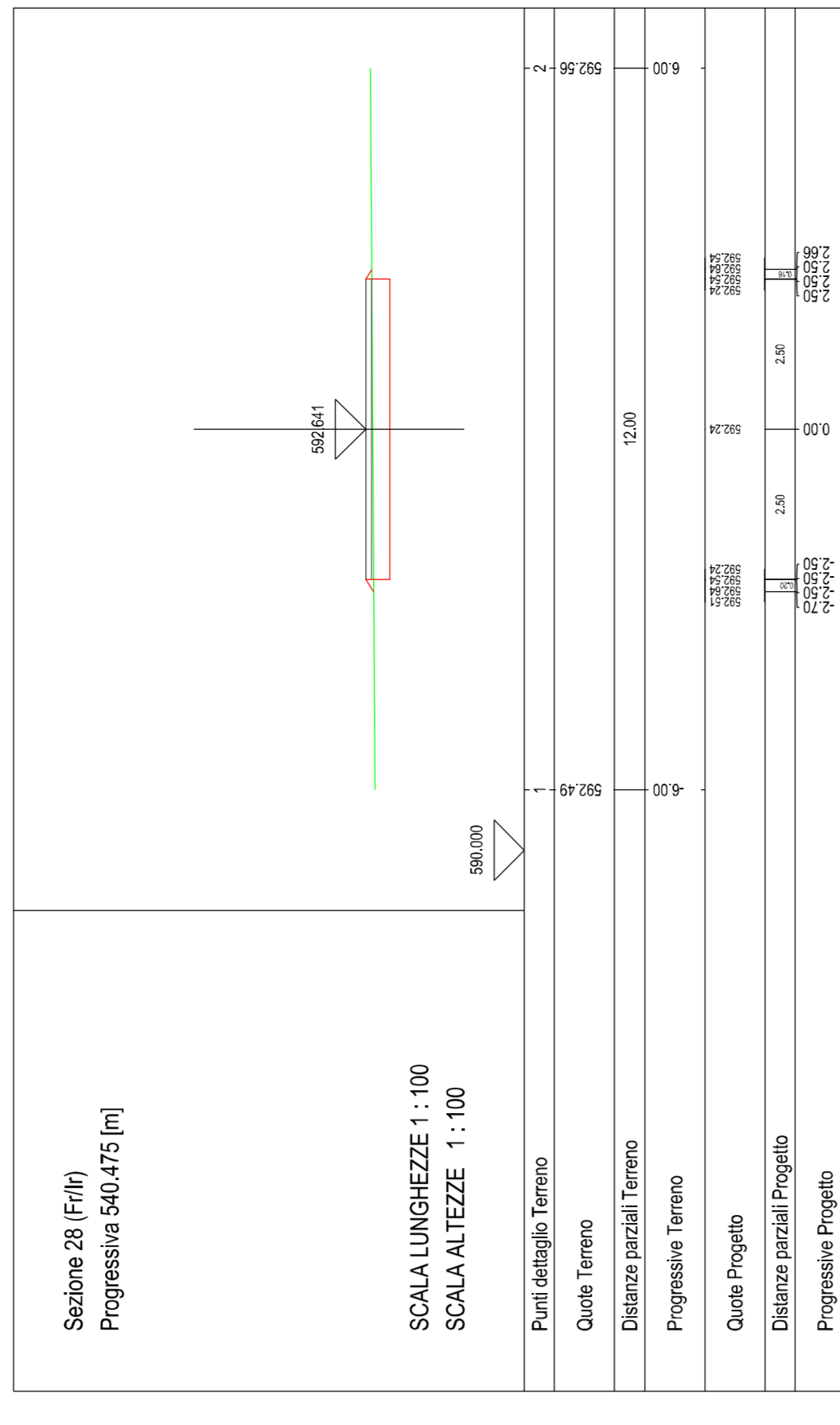
Punti dettaglio Terreno	1	2
Quota Terreno	49.90	49.90
Distanza parziali Terreno	0.00	0.00
Progressivo Terreno	490.007	490.007
Quota Progetto	49.90	49.90
Distanza parziali Progetto	0.00	0.00
Progressivo Progetto	490.007	490.007



Sezione 27 (F/It)  
Progressiva 529.204 [m]

SCALA LUNGHEZZE 1:100  
SCALA ALTEZZE 1:100

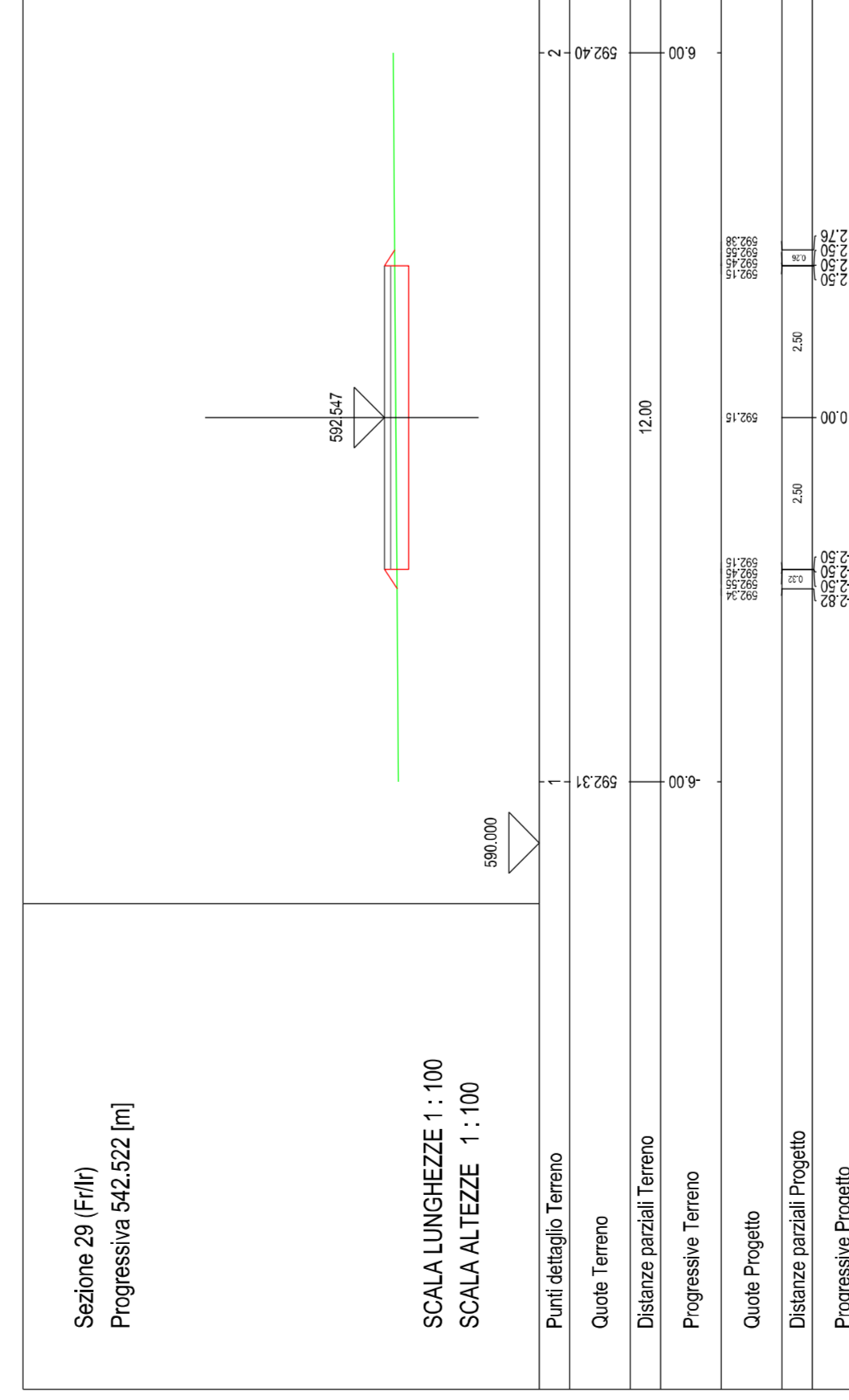
Punti dettaglio Terreno	1	2
Quota Terreno	49.90	49.90
Distanza parziali Terreno	0.00	0.00
Progressivo Terreno	529.204	529.204
Quota Progetto	49.90	49.90
Distanza parziali Progetto	0.00	0.00
Progressivo Progetto	529.204	529.204



Sezione 28 (F/It)  
Progressiva 540.475 [m]

SCALA LUNGHEZZE 1:100  
SCALA ALTEZZE 1:100

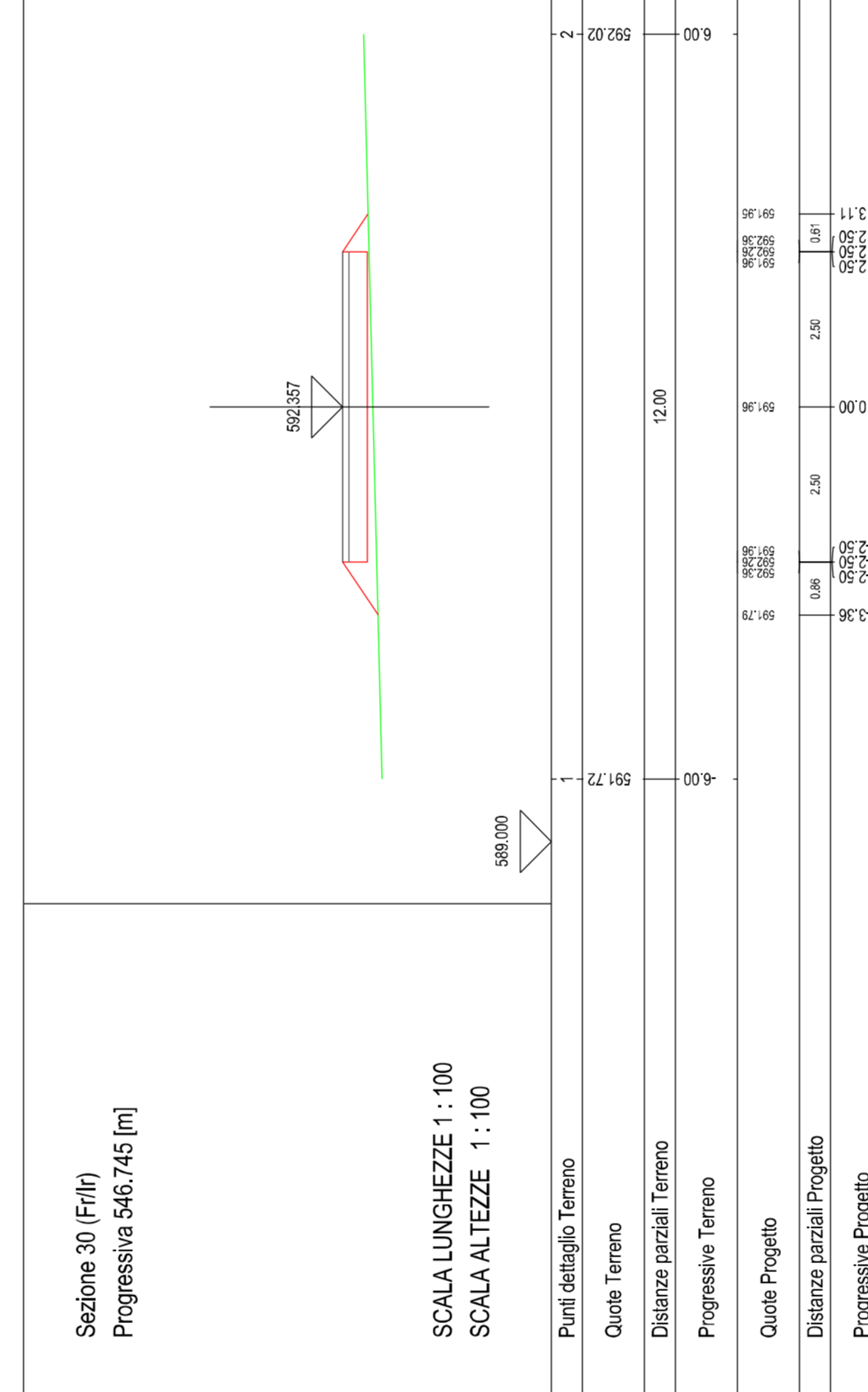
Punti dettaglio Terreno	1	2
Quota Terreno	49.90	49.90
Distanza parziali Terreno	0.00	0.00
Progressivo Terreno	540.475	540.475
Quota Progetto	49.90	49.90
Distanza parziali Progetto	0.00	0.00
Progressivo Progetto	540.475	540.475



Sezione 29 (F/It)  
Progressiva 542.522 [m]

SCALA LUNGHEZZE 1:100  
SCALA ALTEZZE 1:100

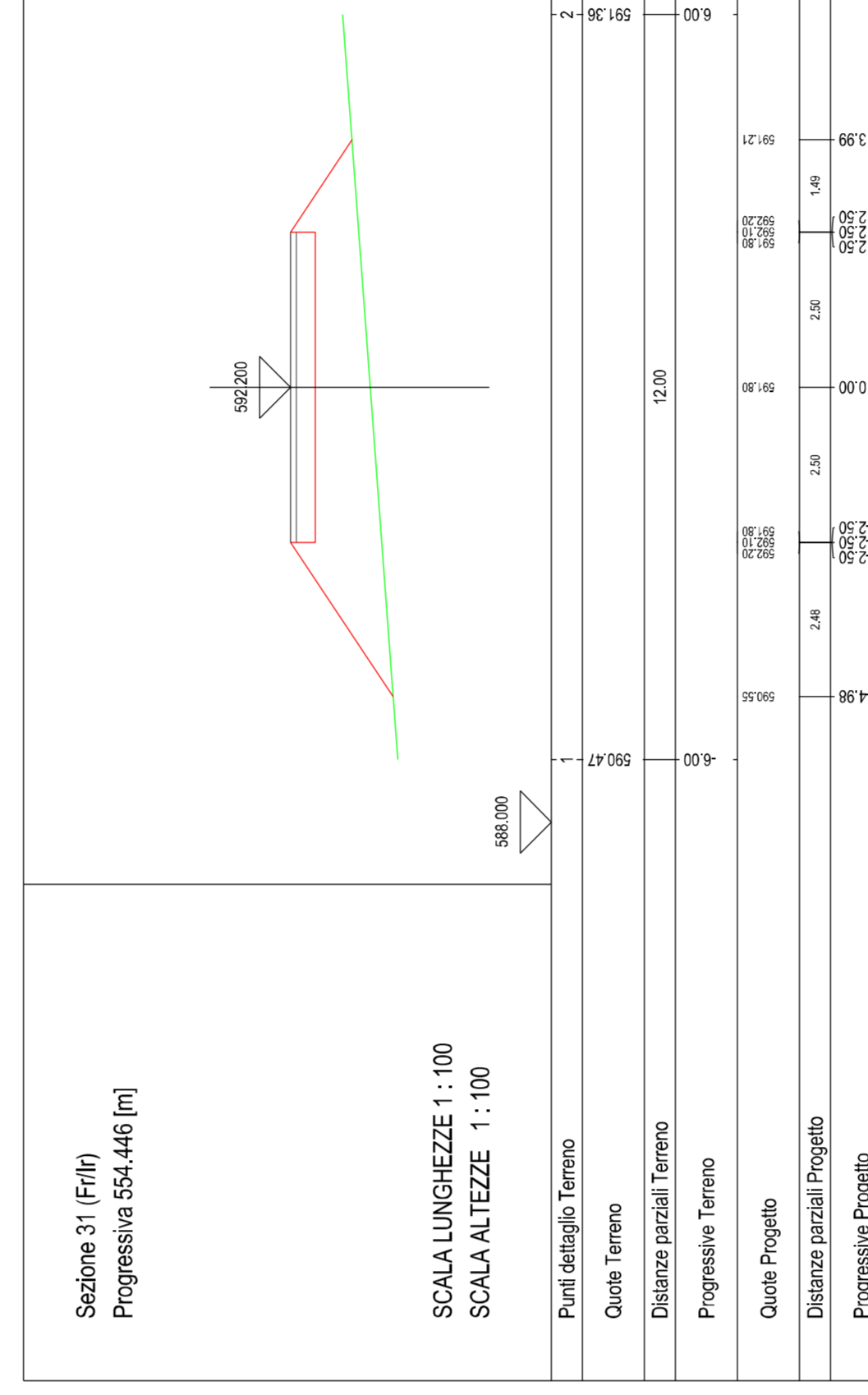
Punti dettaglio Terreno	1	2
Quota Terreno	49.90	49.90
Distanza parziali Terreno	0.00	0.00
Progressivo Terreno	542.522	542.522
Quota Progetto	49.90	49.90
Distanza parziali Progetto	0.00	0.00
Progressivo Progetto	542.522	542.522



Sezione 30 (F/It)  
Progressiva 546.745 [m]

SCALA LUNGHEZZE 1:100  
SCALA ALTEZZE 1:100

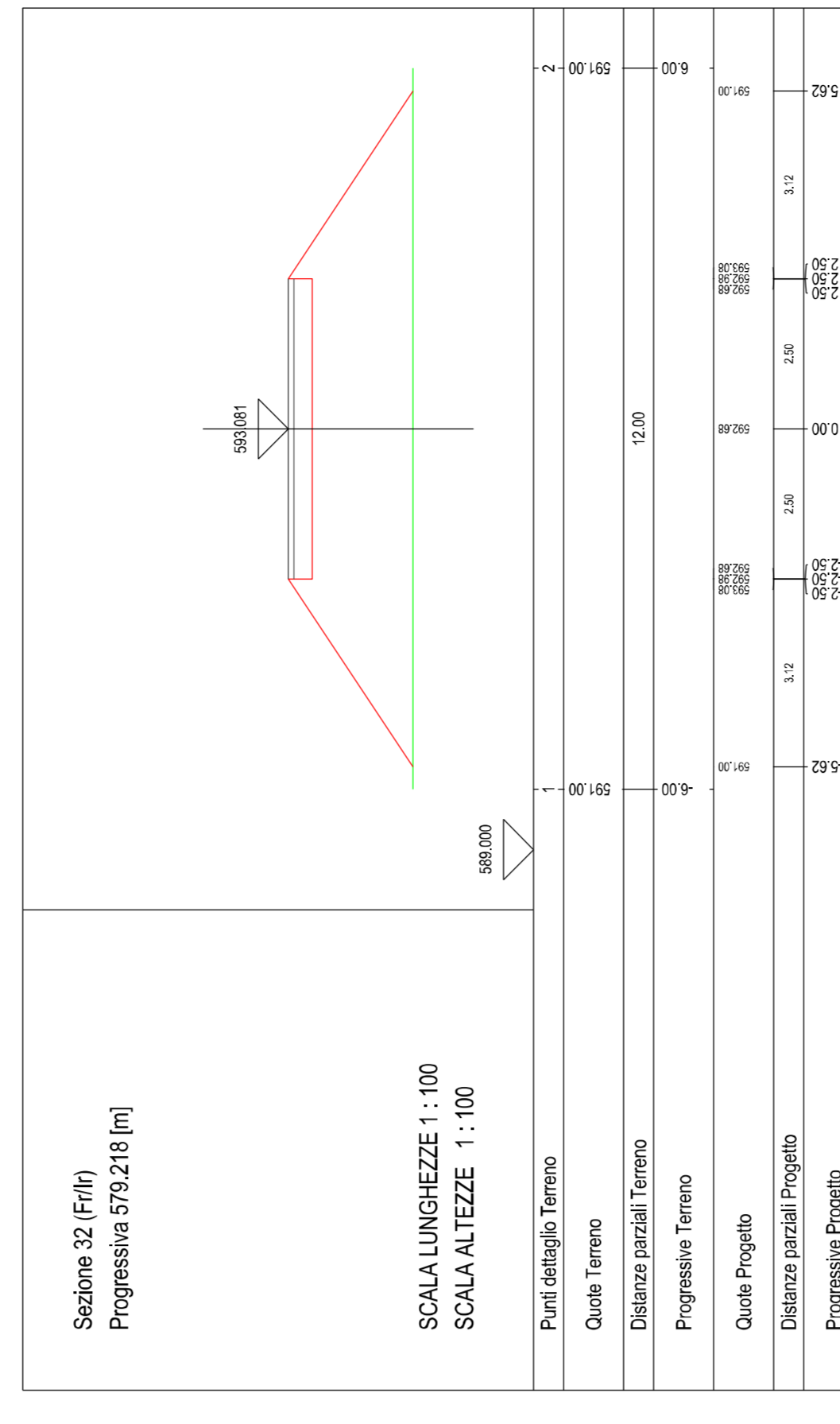
Punti dettaglio Terreno	1	2
Quota Terreno	49.90	49.90
Distanza parziali Terreno	0.00	0.00
Progressivo Terreno	546.745	546.745
Quota Progetto	49.90	49.90
Distanza parziali Progetto	0.00	0.00
Progressivo Progetto	546.745	546.745



Sezione 31 (F/It)  
Progressiva 554.446 [m]

SCALA LUNGHEZZE 1:100  
SCALA ALTEZZE 1:100

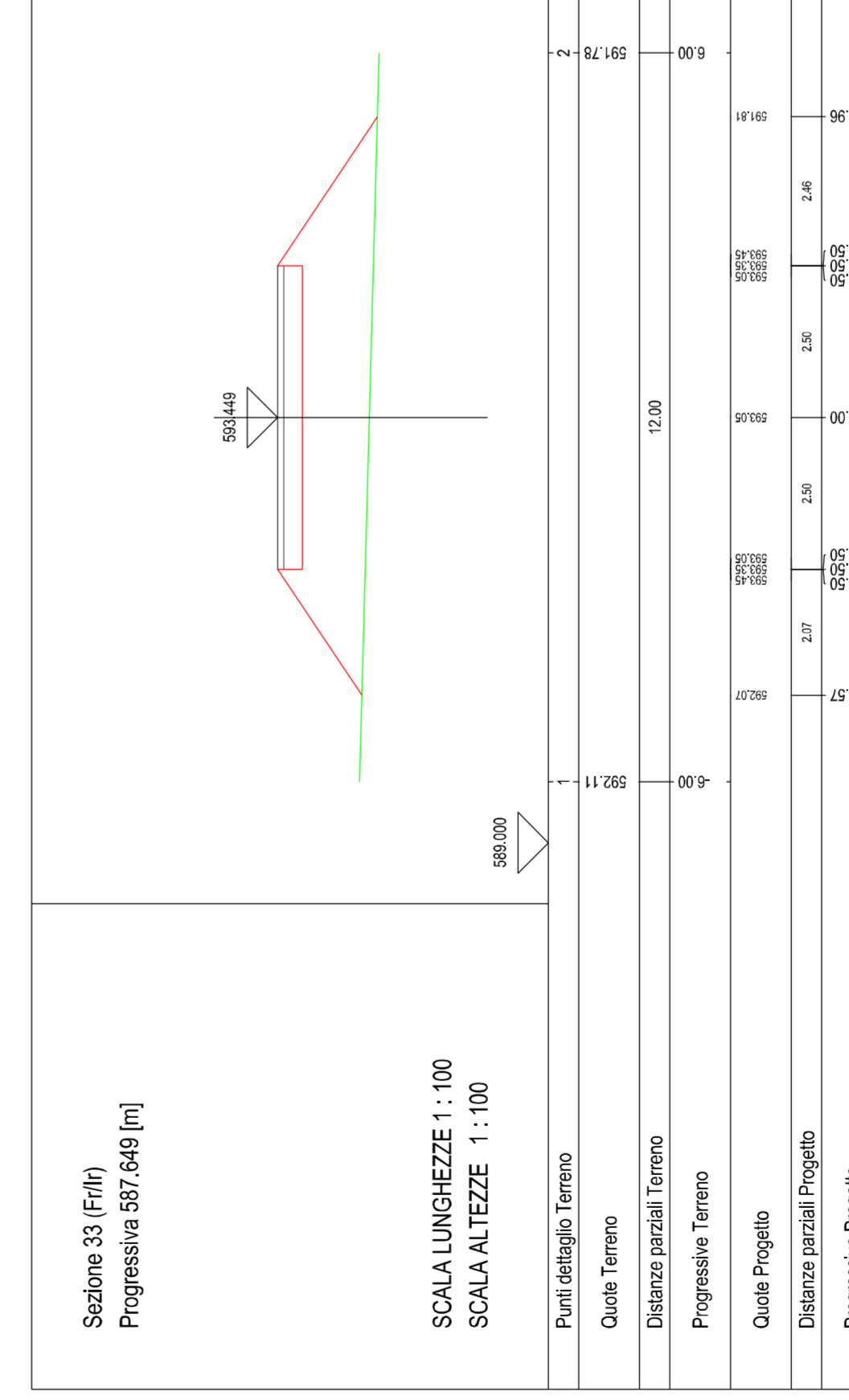
Punti dettaglio Terreno	1	2
Quota Terreno	49.90	49.90
Distanza parziali Terreno	0.00	0.00
Progressivo Terreno	554.446	554.446
Quota Progetto	49.90	49.90
Distanza parziali Progetto	0.00	0.00
Progressivo Progetto	554.446	554.446



Sezione 32 (F/It)  
Progressiva 579.218 [m]

SCALA LUNGHEZZE 1:100  
SCALA ALTEZZE 1:100

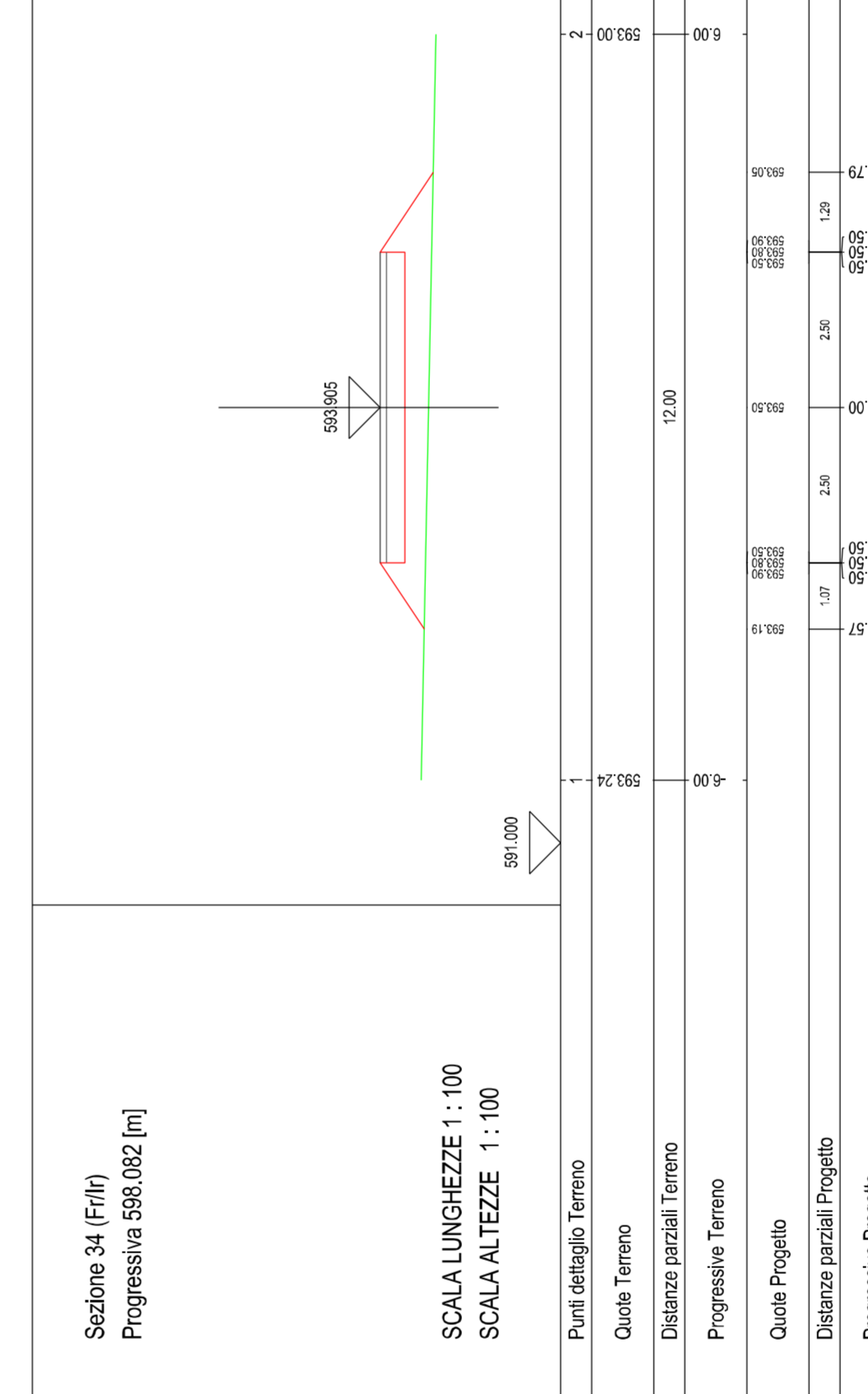
Punti dettaglio Terreno	1	2
Quota Terreno	49.90	49.90
Distanza parziali Terreno	0.00	0.00
Progressivo Terreno	579.218	579.218
Quota Progetto	49.90	49.90
Distanza parziali Progetto	0.00	0.00
Progressivo Progetto	579.218	579.218



Sezione 33 (F/It)  
Progressiva 597.648 [m]

SCALA LUNGHEZZE 1:100  
SCALA ALTEZZE 1:100

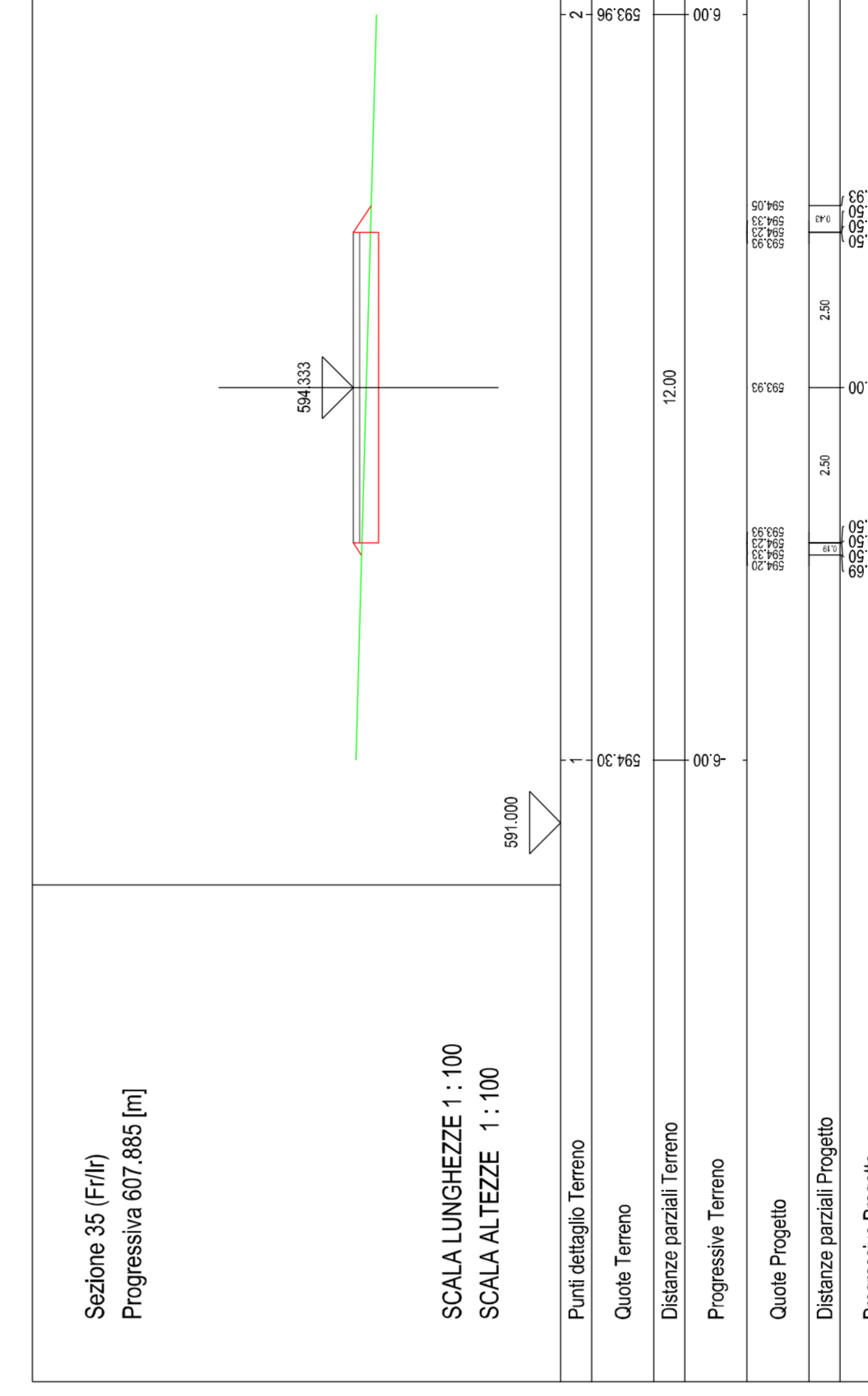
Punti dettaglio Terreno	1	2
Quota Terreno	49.90	49.90
Distanza parziali Terreno	0.00	0.00
Progressivo Terreno	597.648	597.648
Quota Progetto	49.90	49.90
Distanza parziali Progetto	0.00	0.00
Progressivo Progetto	597.648	597.648



Sezione 34 (F/It)  
Progressiva 598.082 [m]

SCALA LUNGHEZZE 1:100  
SCALA ALTEZZE 1:100

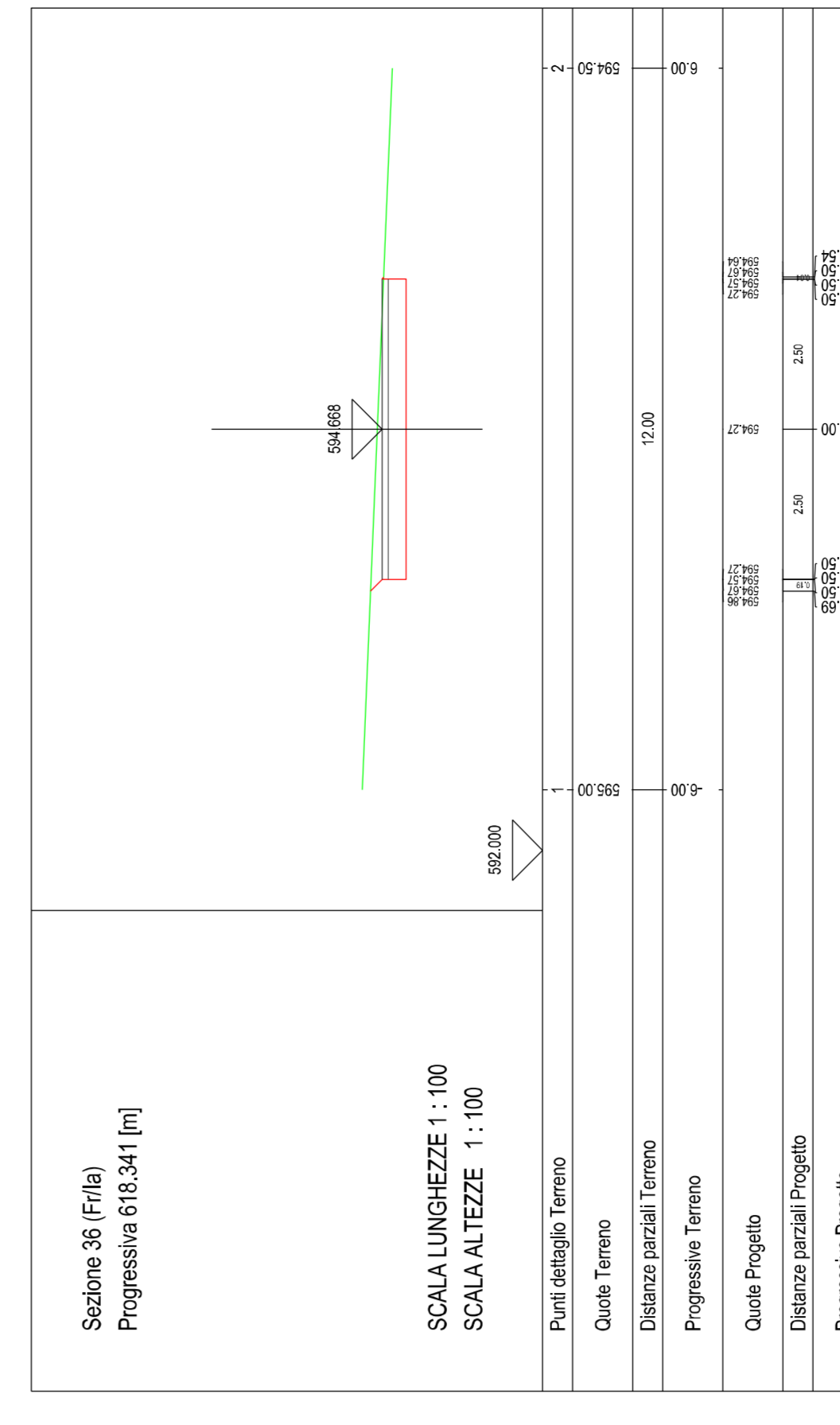
Punti dettaglio Terreno	1	2
Quota Terreno	49.90	49.90
Distanza parziali Terreno	0.00	0.00
Progressivo Terreno	598.082	598.082
Quota Progetto	49.90	49.90
Distanza parziali Progetto	0.00	0.00
Progressivo Progetto	598.082	598.082



Sezione 35 (F/It)  
Progressiva 677.885 [m]

SCALA LUNGHEZZE 1:100  
SCALA ALTEZZE 1:100

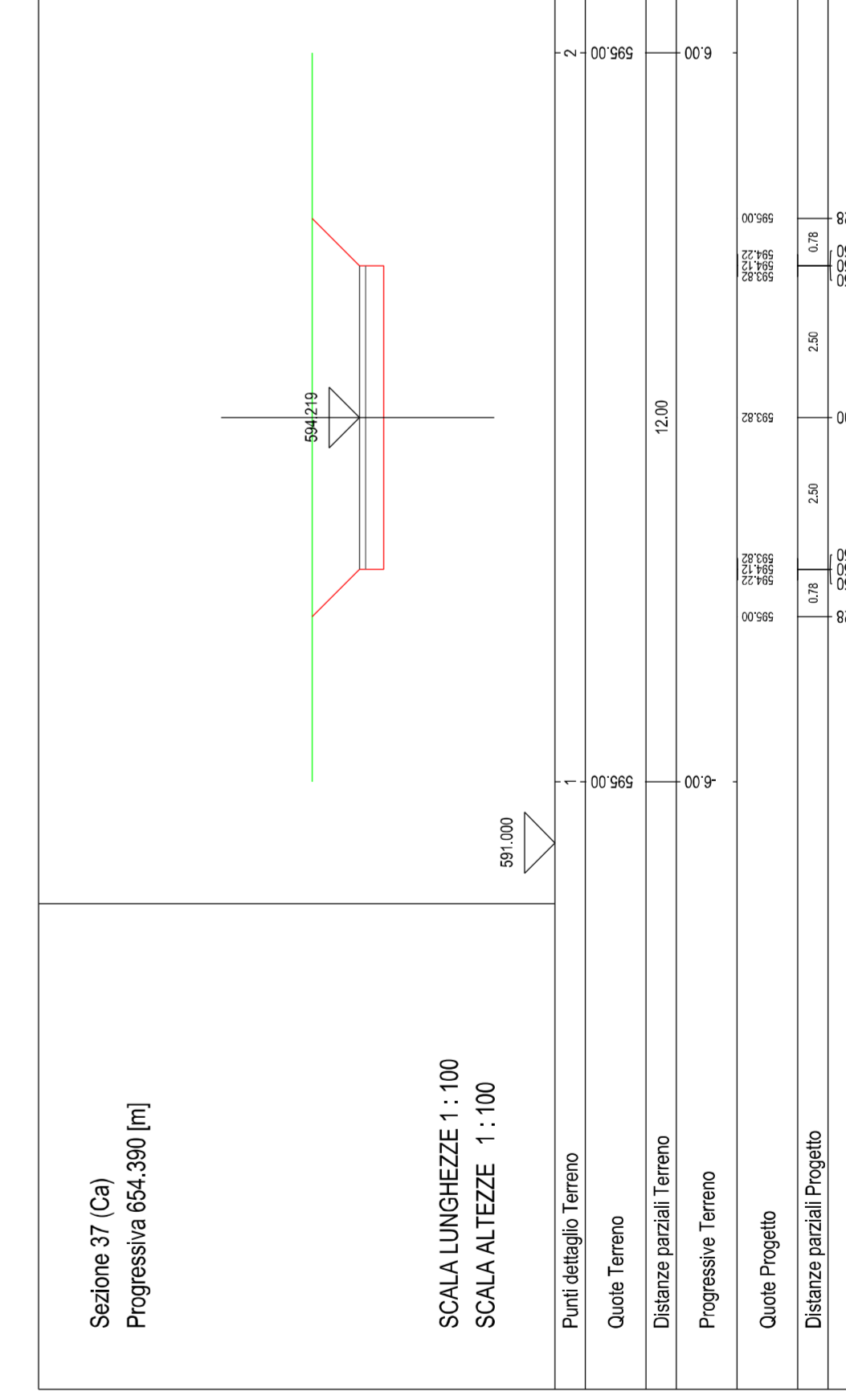
Punti dettaglio Terreno	1	2
Quota Terreno	49.90	49.90
Distanza parziali Terreno	0.00	0.00
Progressivo Terreno	677.885	677.885
Quota Progetto	49.90	49.90
Distanza parziali Progetto	0.00	0.00
Progressivo Progetto	677.885	677.885



Sezione 36 (F/It)  
Progressiva 618.341 [m]

SCALA LUNGHEZZE 1:100  
SCALA ALTEZZE 1:100

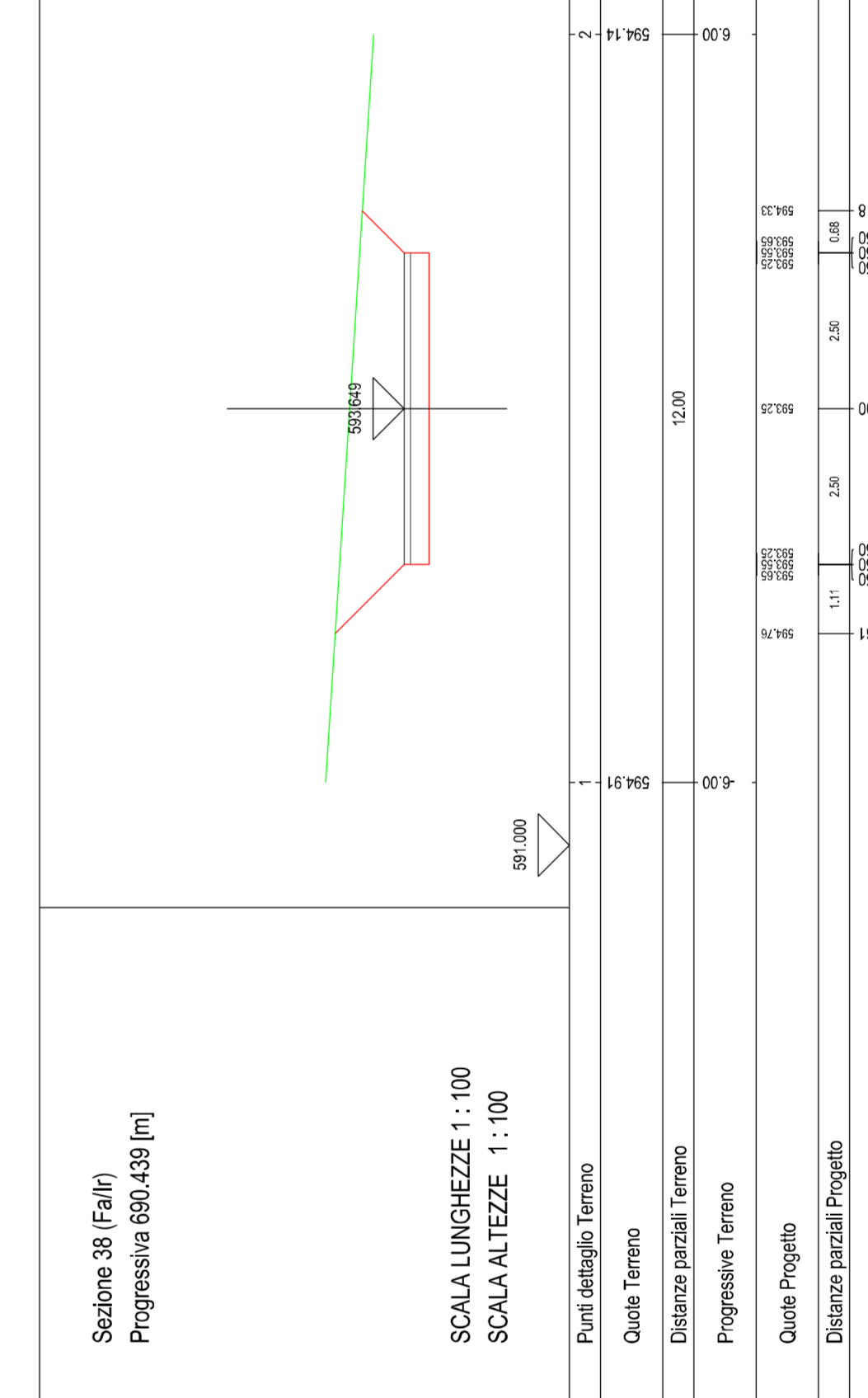
Punti dettaglio Terreno	1	2
Quota Terreno	49.90	49.90
Distanza parziali Terreno	0.00	0.00
Progressivo Terreno	618.341	618.341
Quota Progetto	49.90	49.90
Distanza parziali Progetto	0.00	0.00
Progressivo Progetto	618.341	618.341



Sezione 37 (Ca)  
Progressiva 654.390 [m]

SCALA LUNGHEZZE 1:100  
SCALA ALTEZZE 1:100

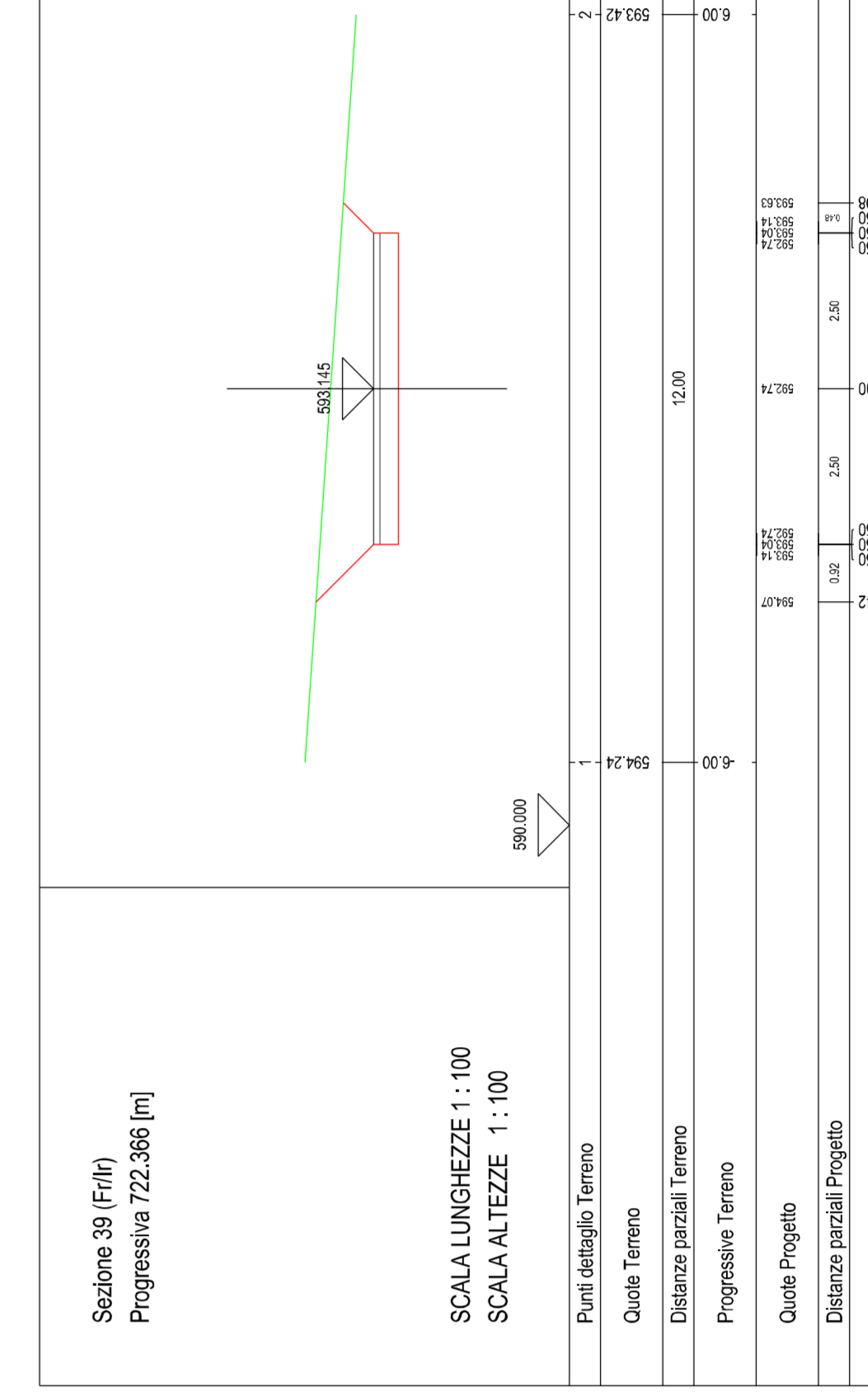
Punti dettaglio Terreno	1	2
Quota Terreno	49.90	49.90
Distanza parziali Terreno	0.00	0.00
Progressivo Terreno	654.390	654.390
Quota Progetto	49.90	49.90
Distanza parziali Progetto	0.00	0.00
Progressivo Progetto	654.390	654.390



Sezione 38 (F/It)  
Progressiva 690.439 [m]

SCALA LUNGHEZZE 1:100  
SCALA ALTEZZE 1:100

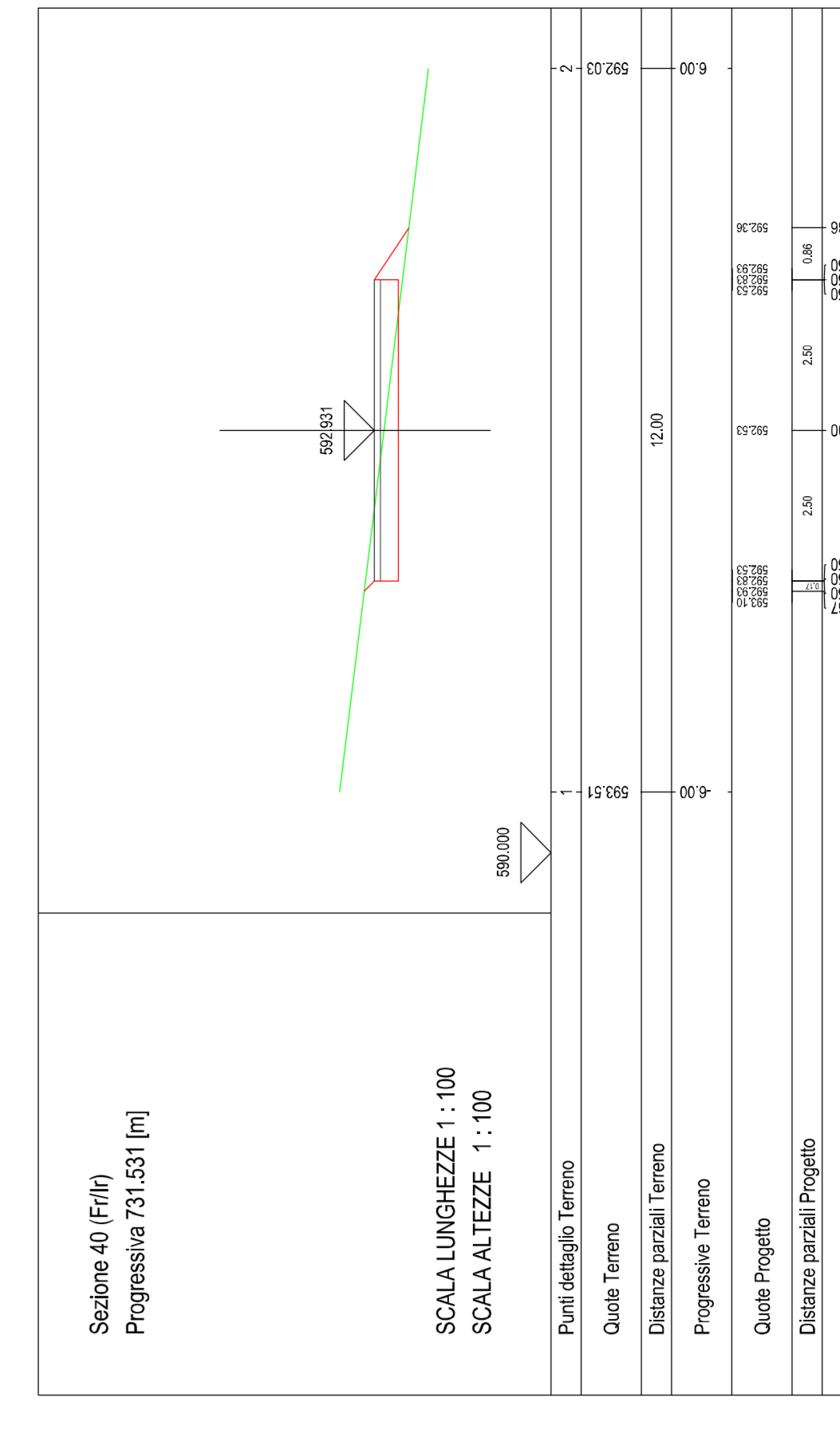
Punti dettaglio Terreno	1	2
Quota Terreno	49.90	49.90
Distanza parziali Terreno	0.00	0.00
Progressivo Terreno	690.439	690.439
Quota Progetto	49.90	49.90
Distanza parziali Progetto	0.00	0.00
Progressivo Progetto	690.439	690.439



Sezione 39 (F/It)  
Progressiva 722.366 [m]

SCALA LUNGHEZZE 1:100  
SCALA ALTEZZE 1:100

Punti dettaglio Terreno	1	2
Quota Terreno	49.90	49.90
Distanza parziali Terreno	0.00	0.00
Progressivo Terreno	722.366	722.366
Quota Progetto	49.90	49.90
Distanza parziali Progetto	0.00	0.00
Progressivo Progetto	722.366	722.366



Sezione 40 (F/It)  
Progressiva 731.531 [m]

SCALA LUNGHEZZE 1:100  
SCALA ALTEZZE 1:100

Punti dettaglio Terreno	1	2
Quota Terreno	49.90	49.90
Distanza parziali Terreno	0.00	0.00
Progressivo Terreno	731.531	731.531
Quota Progetto	49.90	49.90
Distanza parziali Progetto	0.00	0.00
Progressivo Progetto	731.531	731.531

 Regione Autonoma della Sardegna	 Comune di Bessude	 Mistral Wind Srl	 STORIO PROGETTAZIONE ING. MAURIZIO CONTU
Titolo del Progetto: <b>Perco Eolico MISTRAL</b> sito nel Comune di Bessude		N. Documento: IT-ITALIA-CAD-CD-DM-10-15-Rev.0	Progetto: Ing. Maurizio Contu
Documento: <b>PROGETTO OPERE CIVILI          NUOVA VIABILITA' - SEZIONI AG05 - SEZ. 2140</b>	Stato di Progetto: In studio	Data Revisione: 10/03/2022	Approvato:  
Rev.	Descrizione: per revisione	Redatto: 	Approvato: 