PROFILO LONGITUDINALE

SCALA 1:200

IN ASSE GALLERIA

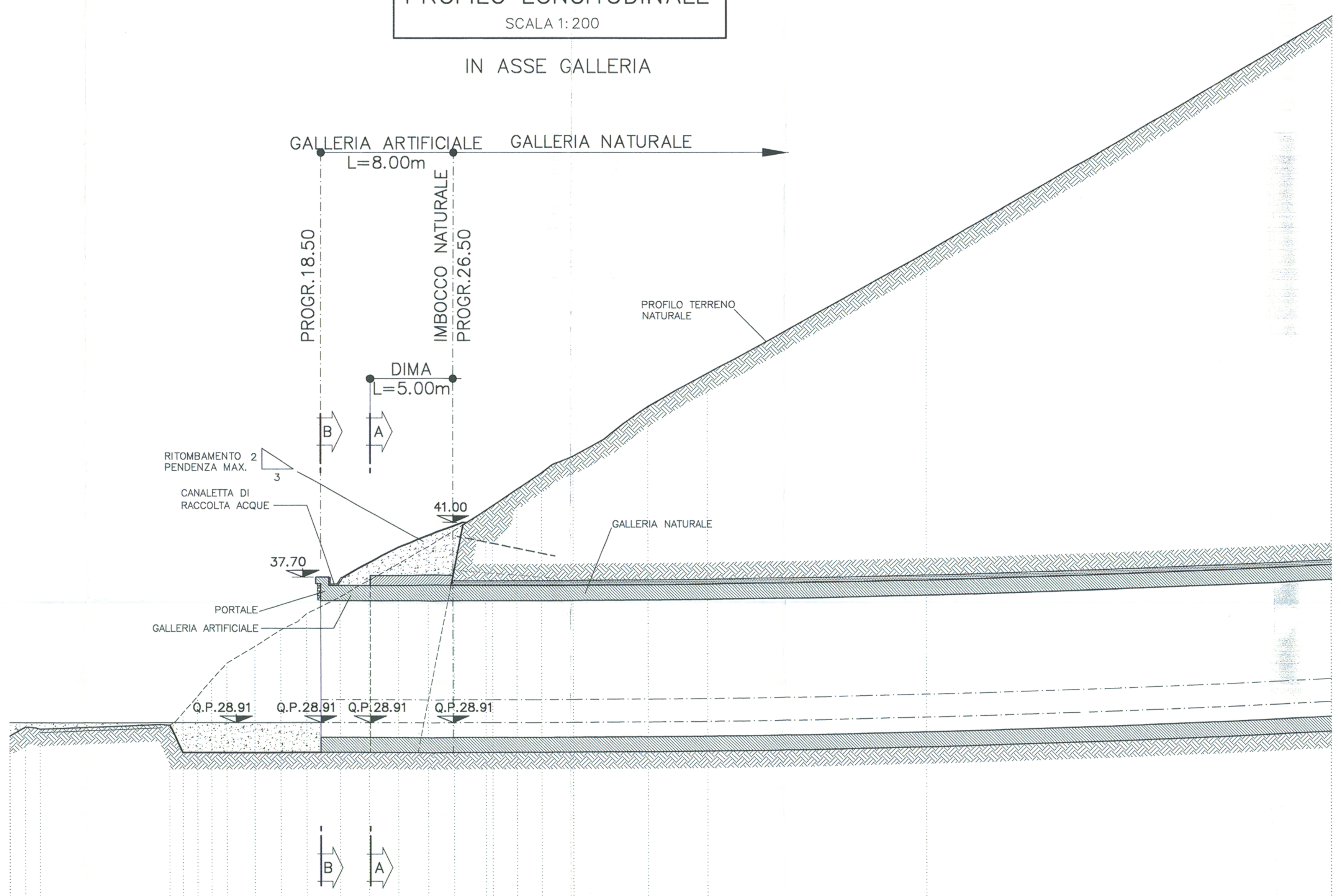

Q.Rif.: 15.00

PROGETTO	QUOTE	37.29 37.29 37.69 38.61 41.00 41.00
PROGETTO	DISTANZE PARZIALI	0.40 0.36 1.64 5.57 0.29
TERRENO	QUOTE	28.10 28.65 28.60 28.52 28.80 28.75 29.50 30.50 31.50 32.00 32.50 33.00 33.50 34.00 34.50 35.00 35.50 36.00 36.50 37.00 37.50 38.00 38.50 39.00 39.50 40.00 40.50 40.84 41.50 42.00 42.50 43.00 43.50 44.00 44.50 45.00 46.00 47.00 48.00 49.00 50.00 57.14 57.32 79.15
TERRENO	DISTANZE PARZIALI	0.90 0.60 0.30 7.21 0.52 0.79 0.88 0.85 0.45 0.45 0.83 0.83 0.77 0.77 0.99 0.53 1.00 1.01 0.88 0.88 0.88 0.87 0.87 0.95 0.77 0.79 0.55 1.02 0.75 0.75 0.75 0.75 0.75 0.64 1.31 1.82 1.22 1.41 1.67 1.89 12.78 0.30 24.30

SEZIONE A–A

SCALA 1:200

PROGR. 21.50

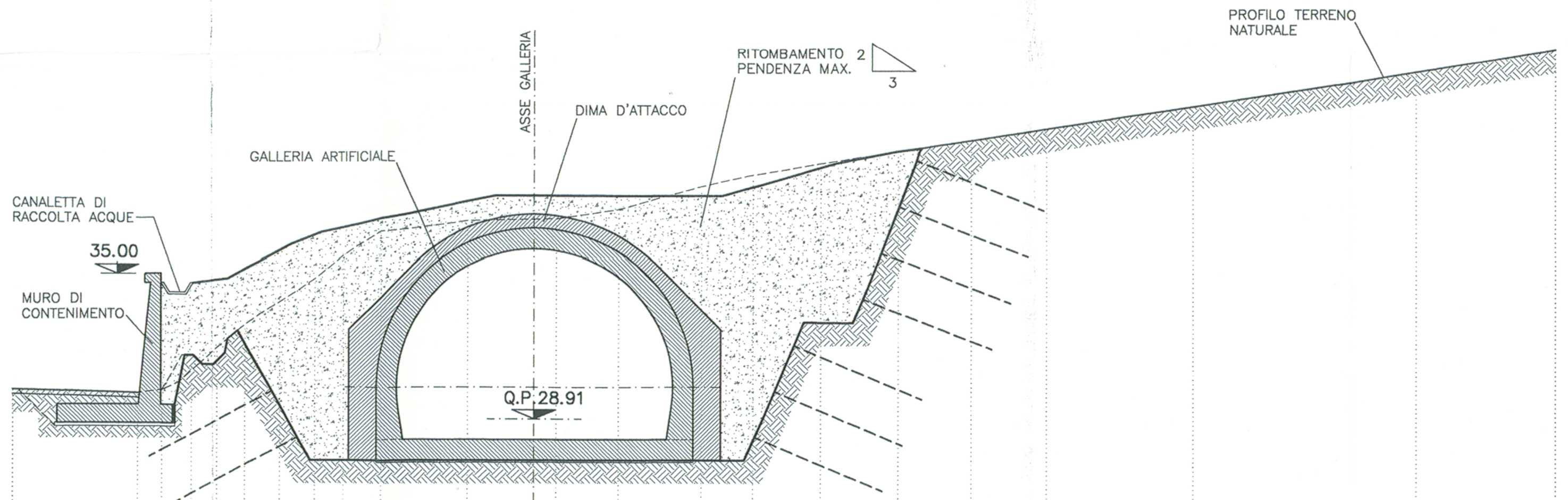

Q.Rif.: 15.00

PROGETTO	QUOTE	34.80 35.00 37.00 38.60 38.60 38.60 40.65
PROGETTO	DISTANZE PARZIALI	1.54 3.94 7.66 1.70 8.17 8.56
TERRENO	QUOTE	30.17 30.00 30.50 31.00 31.50 32.00 32.50 33.00 33.50 34.00 34.50 35.00 35.50 36.00 36.50 37.00 37.50 37.59 38.00 38.50 39.00 39.50 40.00 40.50 41.00 41.50 42.50 43.00 43.50 44.00 44.50 45.00
TERRENO	DISTANZE PARZIALI	5.45 1.78 0.56 0.56 0.57 0.61 0.61 0.67 0.78 0.81 0.69 0.64 0.64 0.77 0.89 3.81 3.84 2.66 1.75 1.88 2.22 2.92 3.37 3.17 3.35 6.39 3.31 3.31 3.06 2.97 3.00

SEZIONE B–B

SCALA 1:200

PROGR. 18.50

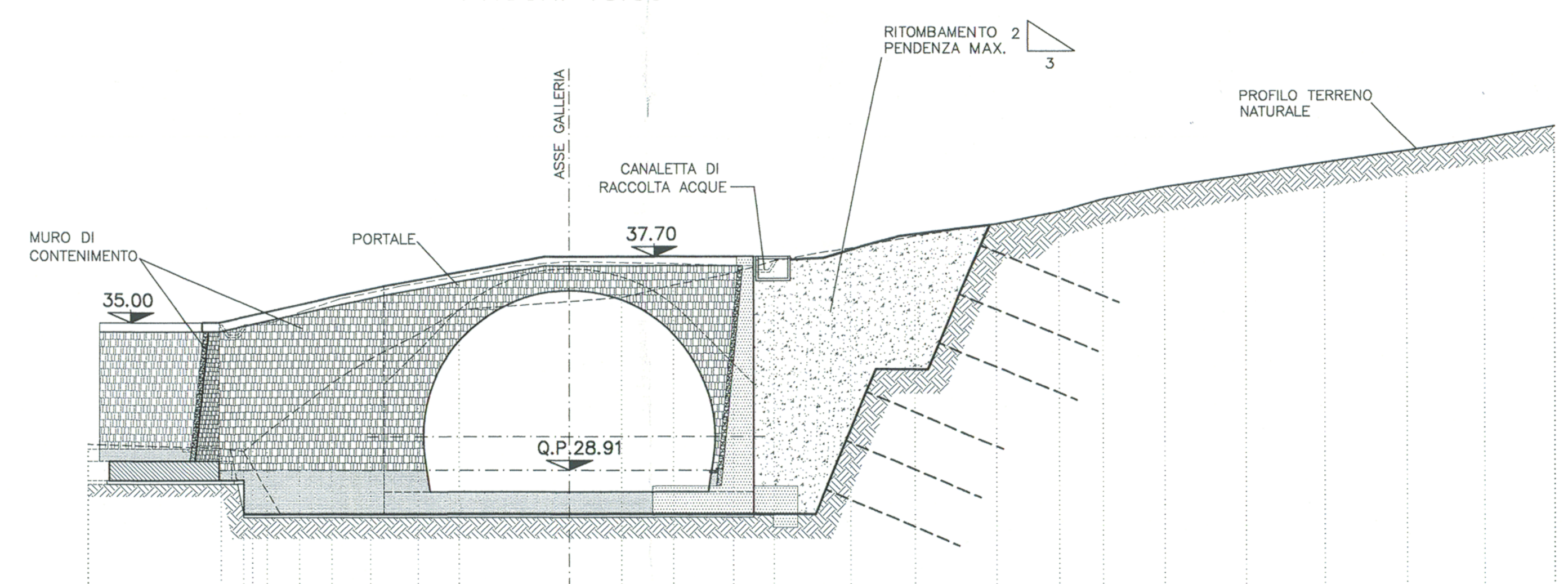

Q.Rif.: 15.00

PROGETTO	QUOTE	35.00 37.70 37.70 37.55 37.59 38.50 39.00
PROGETTO	DISTANZE PARZIALI	13.25 1.00 9.11 1.00 3.15 3.70
TERRENO	QUOTE	30.00 29.83 30.00 30.50 31.00 31.50 32.00 32.50 33.00 33.50 34.00 34.50 35.00 35.50 36.00 36.50 37.00 37.50 38.00 38.50 39.00 39.50 40.00 40.50 41.00 41.50 42.00 42.50 43.00
TERRENO	DISTANZE PARZIALI	5.45 1.28 0.58 0.65 0.65 0.69 0.65 0.75 0.77 0.94 0.98 0.88 0.83 6.65 2.16 2.48 1.67 3.19 2.64 3.29 2.51 1.77 2.53 3.31 3.23 3.38 3.17 2.84

LEGENDA

Q.P. = QUOTA PROGETTO

COMMITTENTE:

RFI RETE FERROVIARIA ITALIANA — GRUPPO FERROVIE DELLO STATO ITALIANE

ALTA SORVEGLIANZA:

ITALFERR — GRUPPO FERROVIE DELLO STATO ITALIANE

GENERAL CONTRACTOR:

cociv — Consorzio Collegamenti Integrati Veloci

INFRASTRUTTURE FERROVIARIE STRATEGICHE DEFINITE DALLA LEGGE OBIETTIVO N.443/01

TRATTA A.V./A.C. TERZO VALICO DEI GIOVI
PROGETTO ESECUTIVO

NUOVA VIABILITA' TRATTA VIA ERZELLI - VIA BORZOLI
Galleria naturale - Imbocco galleria lato Borzoli
Fase definitiva - Profilo longitudinale e sezioni

GENERAL CONTRACTOR: Consorzio Cociv — Project Manager — Ing. G. Guagnozzi

DIRETTORE LAVORI: VALIDO PER COSTRUZIONE — IL DIRETTORE DEI LAVORI Dott. Ing. Luigi ZACCARIA

SCALA: 1 : 200

COMMESSA	LOTTO	FASE	ENTE	TIPO DOC.	OPERA/DISCIPLINA	PROGR.	REV.
I G 5 1	0 1	E	C V	A 9	G A S A 0 0	0 0 2	A

PROGETTAZIONE

Rev.	Descrizione emissione	Redatto	Data	Verificato	Data	Progettista Integratore	Data	IL PROGETTISTA
A00	Emissione	ROCKSOIL	25/06/2012	Ing. F. Colla	27/06/2012	E. Pagani	29/06/2012	Ing. E. Ghislandi

n. Elab.: — Nome File: IG51-01-E-CV-A9-GASA-00-002-A00 — CUP: F81H92000000008

Stampato dal Service di plottaggio ITALFERR S.p.A. — AL.PA s.r.l.

Scala di plot: 1:

FATT. PLOT: 1:1 — NOME FILE: 12143801 — RED: AG — DATA: 22.06.12