PLANIMETRIA GENERALE
CAMPO 3 ROTELLO
SCALA 1:1500

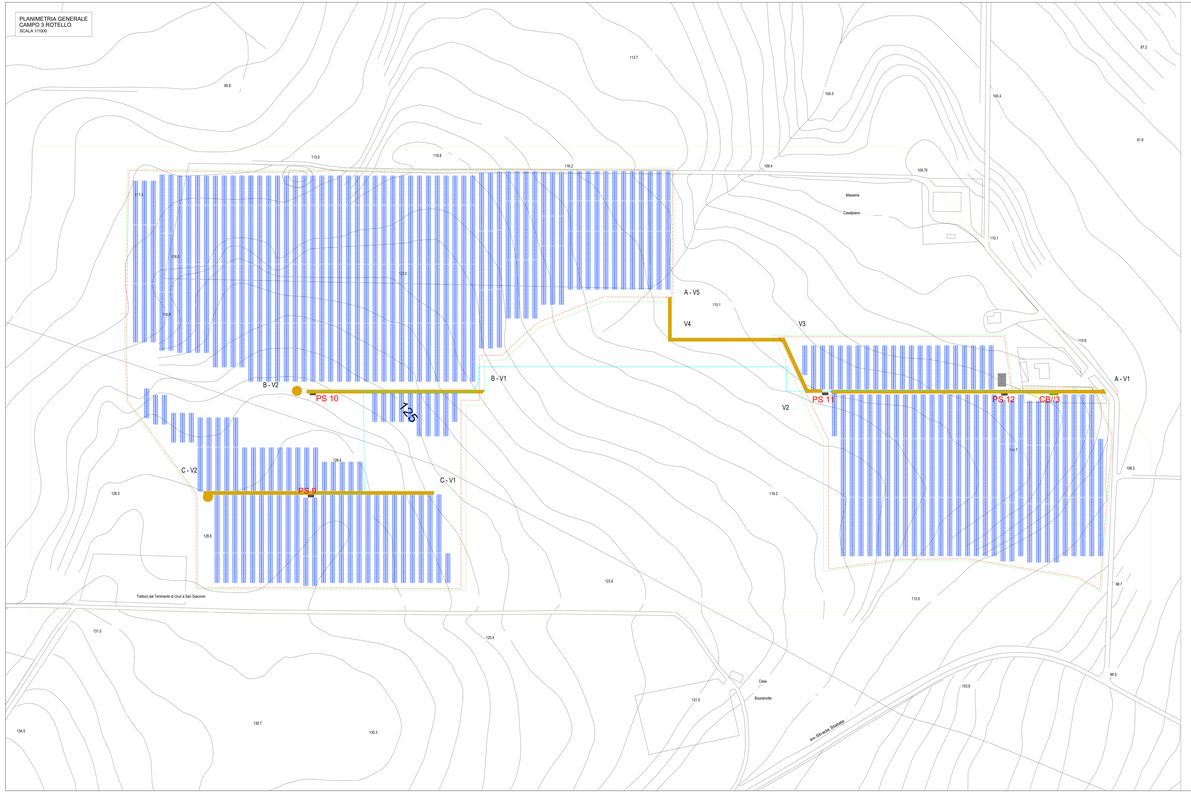

PROFILO A V1 - A V5

SCAVO 117.26 mq

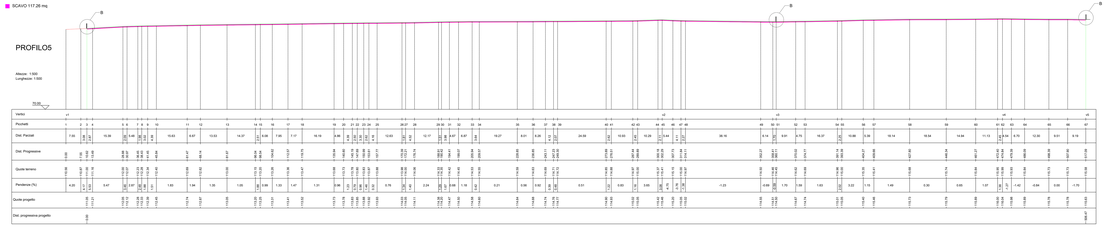

PROFILO B V1 - B V2

SCAVO 65.39 mq

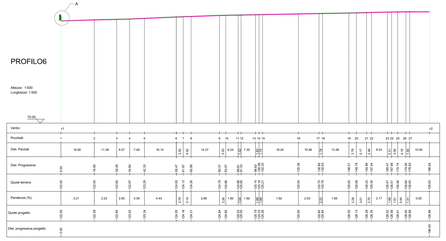

PROFILO C V1 - C V2

SCAVO 81.70 mq

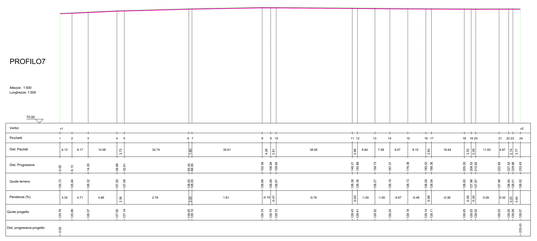

VIABILITA' DI SERVIZIO
SEZIONE TIPO

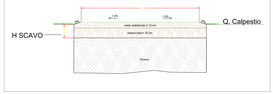

PARTICOLARE CANCELLO DI INGRESSO "B"

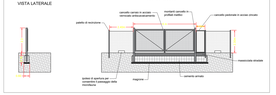

PARTICOLARE "A"
RECINZIONE

LEGENDA

TERRENO ESISTETE

STRADA PROGETTO

REGIONE MOLISE

PROVINCIA DI CAMPOBASSO

COMUNE DI SAN MARTINO IN PENSILIS E COMUNE DI ROTELLO

OGGETTO: PROGETTO DEFINITIVO PER LA REALIZZAZIONE DI UN IMPIANTO AGRO FOTOVOLTAICO DELLA POTENZA DI POCO DI SOTTO I 20 MW DI POTENZA IN IMMISSIONE IN RETE IN AC DI 20.000 KW E RELATIVE OPERE DI CONNESSIONE IN CICOLATA "CASALPIANO" PROT. PAUR N. 0012435 DEL 04-08-2020 RICHIESTA ALLPROT. N.0011879 DEL 27-07-2020 DI MITE N.0011

N.	ELABORATO
1.2h	SEZIONI E PROFILI QUOTATE CON INDICAZIONDISCAVI E RIPORTI E OPERE D'ARTE DELLA VIABILITA DA REALIZZARE - CAMPO 3

Proj.	Codice Elab.	Rev.	Nome file	Data ultima rev.	Approvazione ufficiale	Data ufficiale	Scala
A2	20100101S	00	F.0ML_1.1h	MARZO 2021	MARSICANO GIOVANNI	FEBBRAIO 2023	1:500 1:200 1:100

PROGETTAZIONE:

M.E. Fire Srl

IL COMMITTENTE:

SR PROJECT 5 Srl
Via largo Guido Donegani,2
Cap 20121 Milano (MI)
P.Iva 10758503963

Firma:
IL Tecnico
Ing. Marsicano Giovanni

Eseguito	Controllato
Geom. Mirko Petraglia	Ing. Marsicano Giovanni

Firmato digitalmente da MARSICANO GIOVANNI
C: IT