PLANIMETRIA GENERALE
CAMPO 6 ROTELLO
SCALA 1/1000

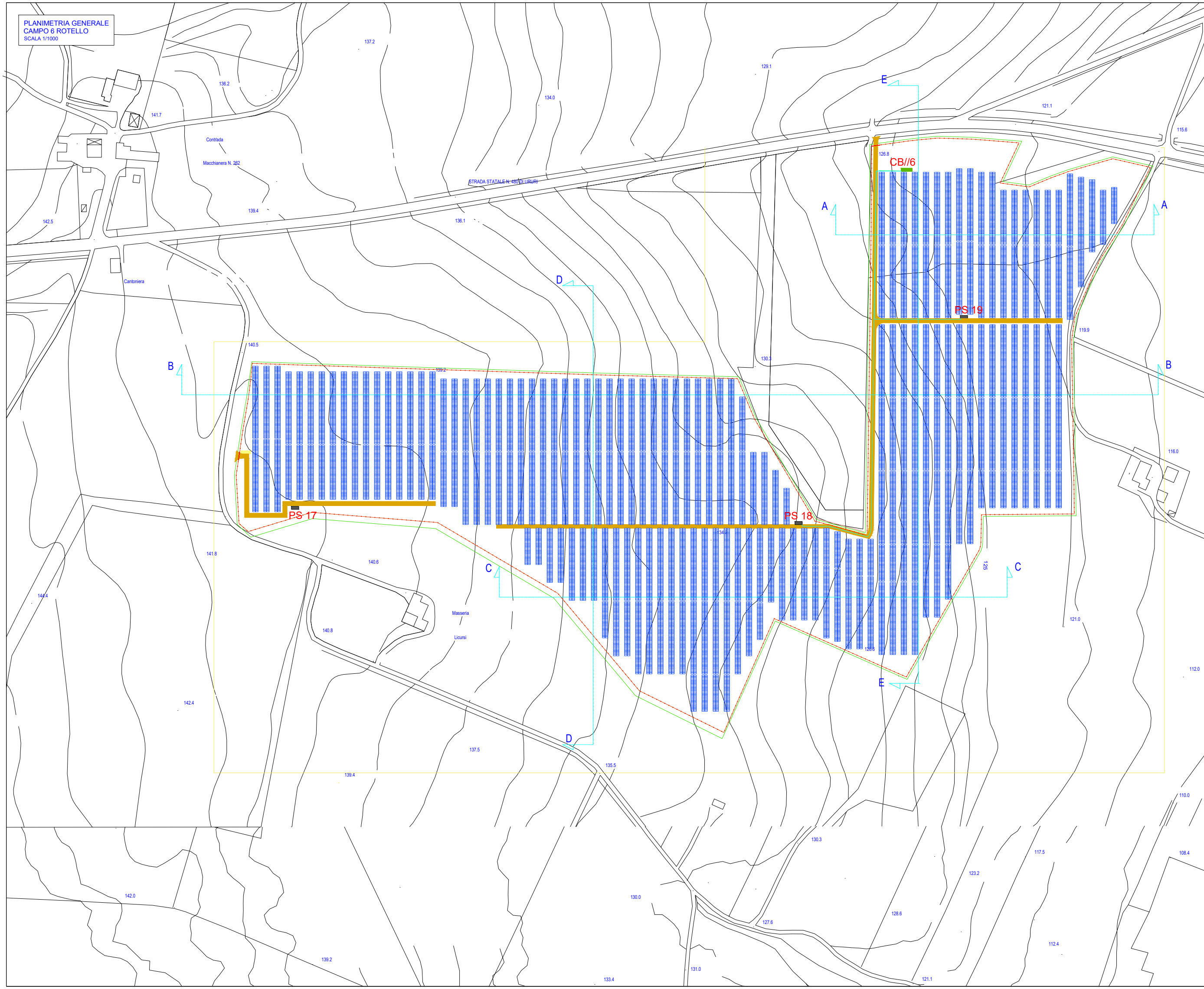
137.2
136.2
141.7
134.0
129.1
E
121.1
115.6
Contrada
Macchianera N. 262
STRADA STATALE N. 480 DI URURI
126.8
CB//6
142.5
139.4
136.1
A
A
Cantoniera
D
PS 19
119.9
140.5
B
130.3
B
139.2
116.0
PS 17
PS 18
141.8
140.6
C
125
C
144.4
Masseria
Licursi
140.8
121.0
126.6
112.0
E
142.4
D
137.5
135.5
139.4
110.0
130.3
117.5
108.4
123.2
142.0
130.0
127.6
128.6
112.4
139.2
131.0
133.4
121.1

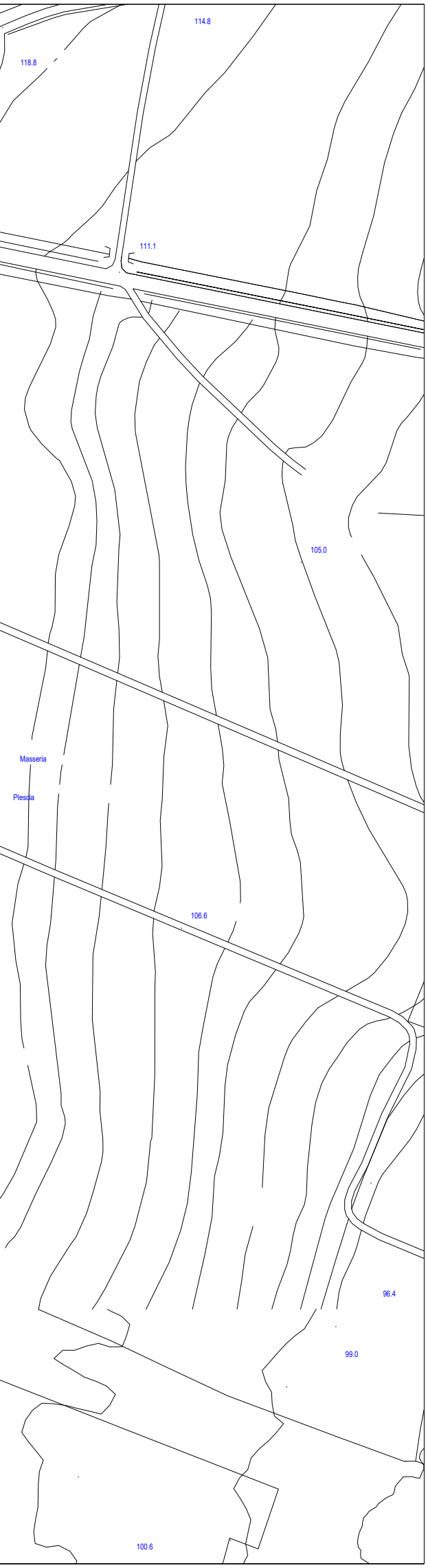
114.8
118.8
111.1
105.0
Masseria
Plescia
106.6
96.4
99.0
100.6

PROFILO A-A

PENDENZA TERRENO PROGETTO		1.17%	6.93%	5.58%	
DIREZIONE PENDENZA		→	→	→	
DISTANZA PARZIALE		138.90	72.11	71.61	
PROFONDITA SCAVO		0.00	0.00	0.00	0.00
ALTEZZA RINTERRO					

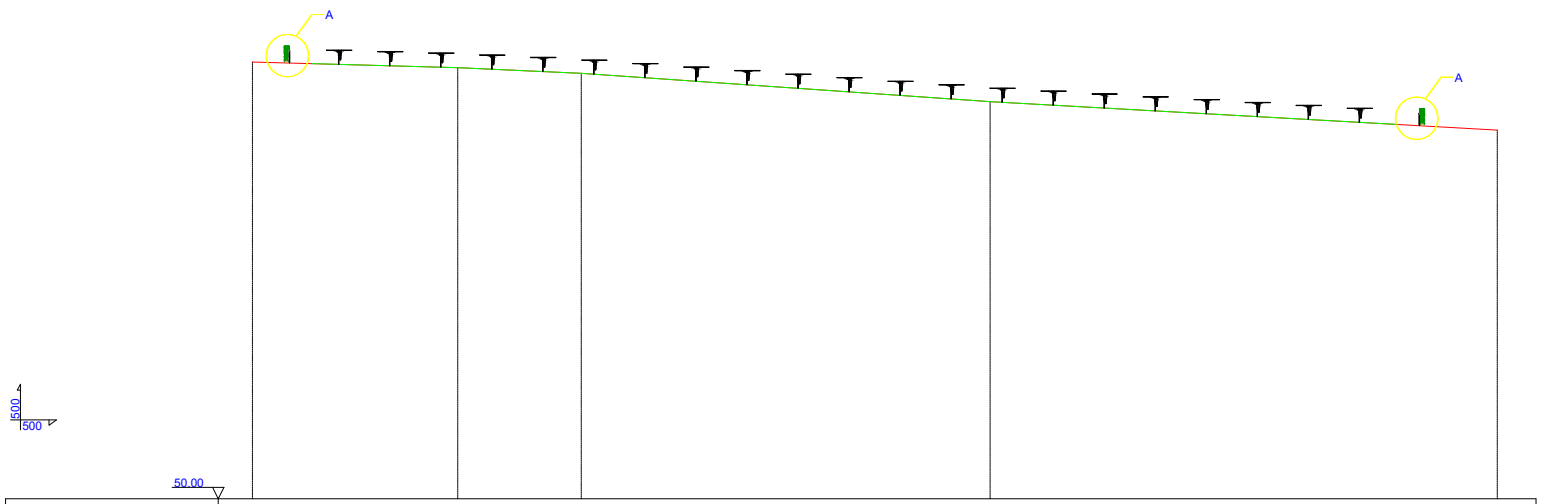
A
A
500
500
50.00

PICCHETTI	1	2	3	4	5
QUOTE TERRENO	127.00	126.00	125.00	120.00	115.00
QUOTE PROGETTO	127.00	126.00	125.00	120.00	115.00
DISTANZA PARZIALE	36.22	21.80	72.11	89.46	
DISTANZA PROGRESSIVA	0.00	36.22	58.02	130.13	219.59

PROFILO B-B

PENDENZA TERRENO PROGETTO		1.08% 3.41%		
DIREZIONE PENDENZA		→		
DISTANZA PARZIALE		184.61 58.60	43.83	26
PROFONDITA SCAVO		0.00	0.00	0.58
ALTEZZA RINTERRO				

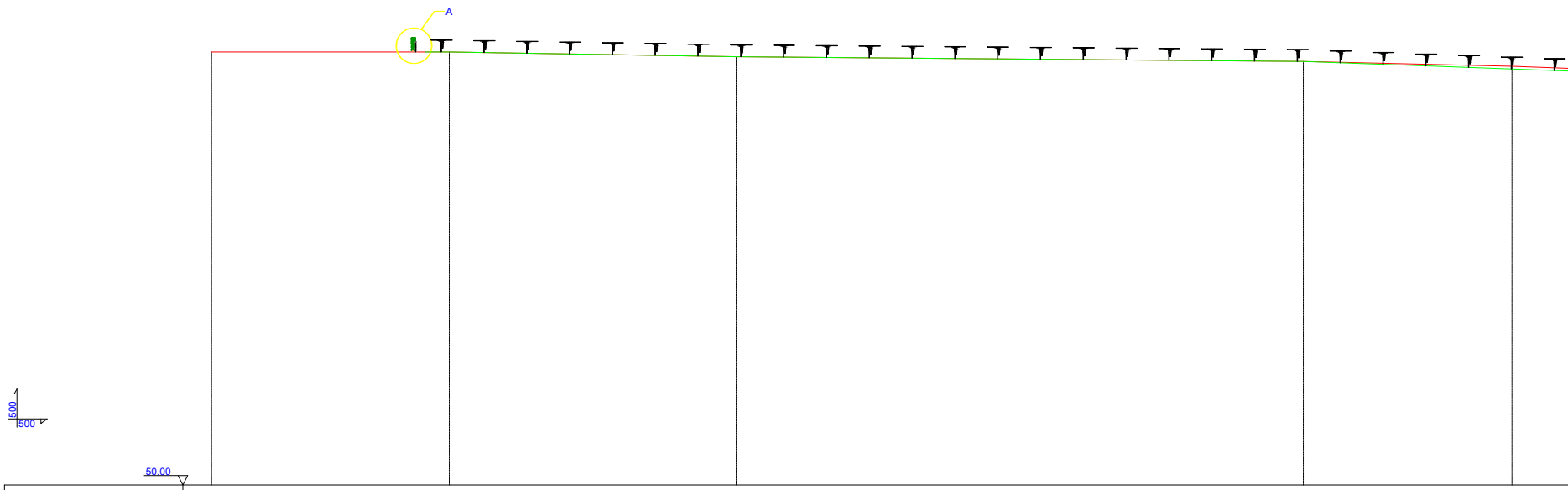
A
500
500
50.00

PICCHETTI	1	2	3	4	5
QUOTE TERRENO	141.00	141.00	140.00	139.00	138.00
QUOTE PROGETTO	141.00	141.00	140.00	139.00	137.42
DISTANZA PARZIALE	49.98	60.33	119.24	43.84	2
DISTANZA PROGRESSIVA	0.00	49.98	110.31	229.55	273.39

PROFILO C-C

PENDENZA TERRENO PROGETTO		2.77%	4.72%							
DIREZIONE PENDENZA		→	→							
DISTANZA PARZIALE		39.28	39.66	46.06	35.24	25.86	66.55	15.05	47.39	
PROFONDITA SCAVO		0.00	0.08	0.18	0.46	0.43	0.15	0.00	0.25	0.00
ALTEZZA RINTERRO										

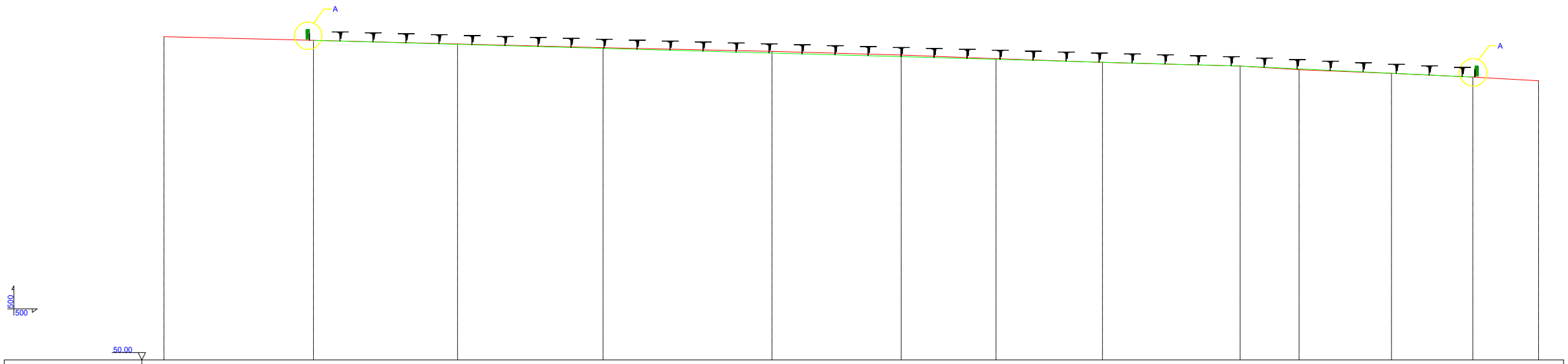
A
A
500
500
50.00

PICCHETTI	1	2	3	4	5	6	7	8	9	10	11	12	13
QUOTE TERRENO	138.00	137.00	136.00	135.00	134.00	133.00	132.00	131.00	130.00	129.00	128.00	127.00	126.00
QUOTE PROGETTO	138.00	137.00	135.92	134.82	133.54	132.57	131.85	131.00	130.00	128.75	128.00	127.00	126.00
DISTANZA PARZIALE		40.77	39.28	39.66	46.06	35.25	25.87	29.02	37.53	16.06	25.22	22.17	17.93
DISTANZA PROGRESSIVA	0.00	40.77	80.05	119.71	165.77	201.02	226.89	255.91	293.44	309.50	334.72	356.89	374.82

PROFILO D-D

PENDENZA TERRENO PROGETTO
DIREZIONE PENDENZA
DISTANZA PARZIALE
PROFONDITA SCAVO
ALTEZZA RINTERRO

100
100
50.00

PICCHETTI
QUOTE TERRENO
QUOTE PROGETTO
DISTANZA PARZIALE
DISTANZA PROGRESSIVA

3.61%	1.34%		4.84%	9.08%	2.98%						
→	→		→	→	→						
.90	22.70	50.36	15.35	33.86	19.36		52.30	17.42	11.01	158.50	
0.56	0.38	0.22	0.00	0.00	0.00	0.16	0.00	0.00	0.00		
0.22											

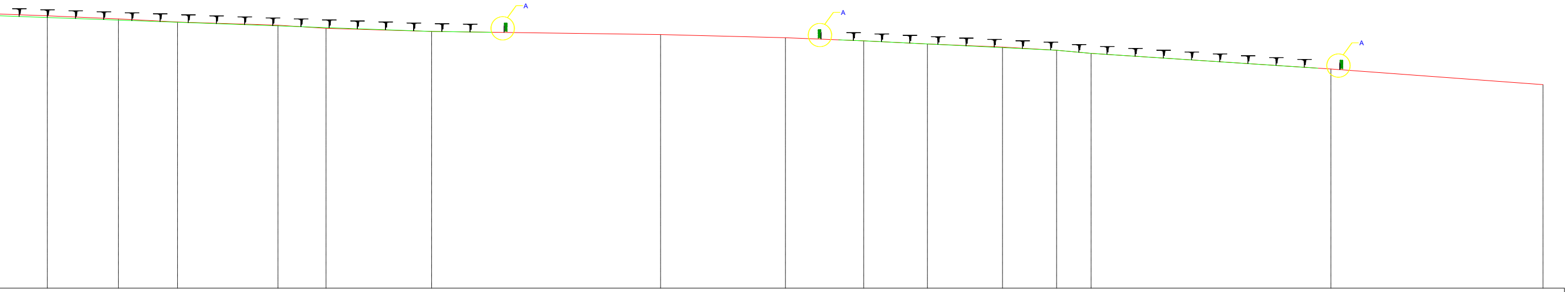

6	7	8	9	10	11	12	13	14	15	16	17	18	19	20
137.00	136.00	135.00	134.00	133.00	132.00	131.00	130.00	129.00	128.00	127.00	126.00	125.00	120.00	115.00
136.44	135.62	135.00	133.78	133.22	132.00	131.00	130.00	129.00	128.00	126.84	126.00	125.00	120.00	115.00
26.90	22.70	18.89	32.05	15.35	33.74	73.13	39.87	24.99	20.36	23.98	17.27	11.01	76.60	67.73
300.29	322.99	341.88	373.93	389.28	423.02	496.15	536.02	561.01	581.37	605.35	622.62	633.63	710.23	777.96

	0.00%		
	180.18		
	0.00	0.00	

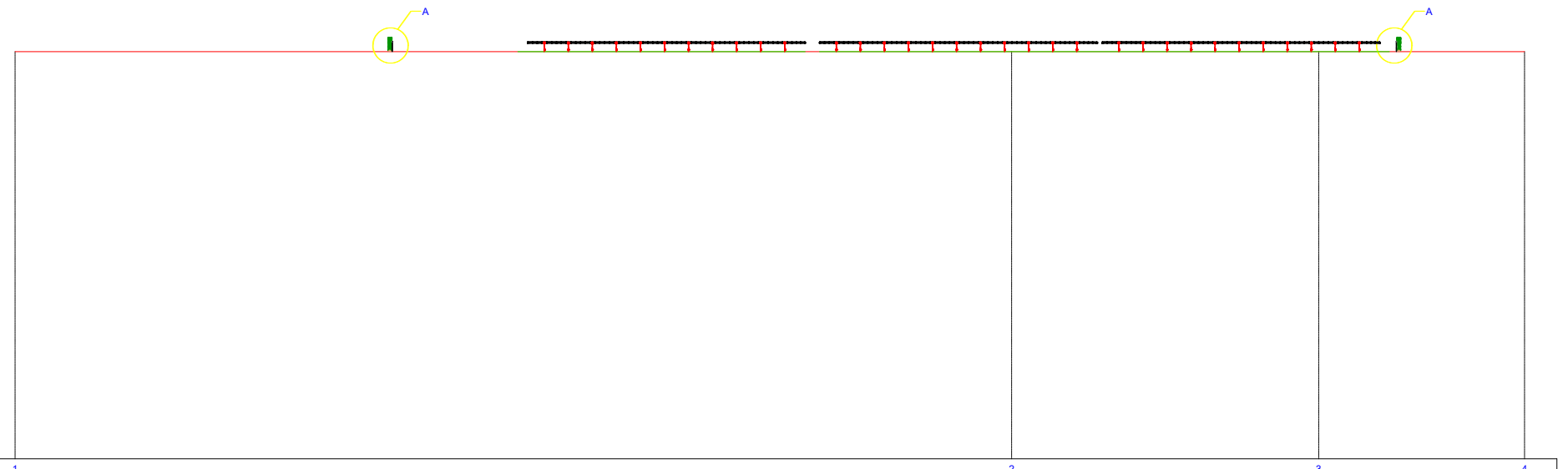

1	2	3	4	
136.00	136.00	136.00	136.00	
136.00	136.00	136.00	136.00	
210.53	64.86	43.50		
0.00	210.53	275.39	318.89	

PARTICOLARE "A"

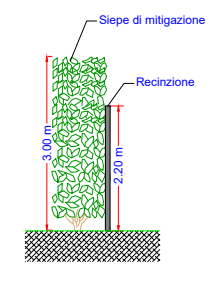
Siepe di mitigazione
Recinzione
3.00 m
2.20 m

LEGENDA

- 🟥 TERRENO ESISTETE
- 🟩 TERRENO PROGETTO

PROFILO E-E

PENDENZA TERRENO PROGETTO	0.00%	2.74%	1.39%	0.32%					
DIREZIONE PENDENZA	—▷	—▷	—▷						
DISTANZA PARZIALE	203.85	6.10	1.00	25.95	31.74	58.70	1.00	37.56	23.13
PROFONDITA SCAVO	0.00	0.00	0.00	0.00	0.00	0.00	0.00		
ALTEZZA RINTERRO	0.17	0.18	0.25	0.33					

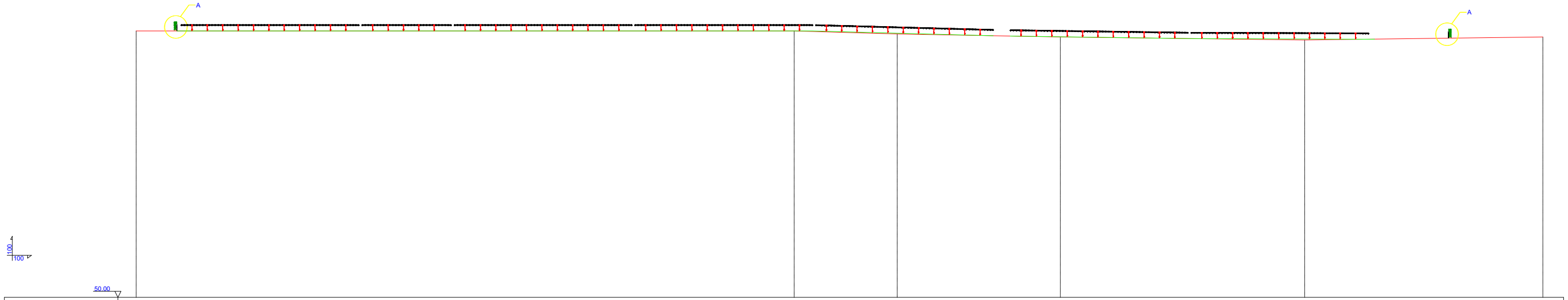
A
A
100
100
50.00

PICCHETTI	1	2	3	4	5	6
QUOTE TERRENO	128.00	128.00	127.00	126.00	125.00	126.00
QUOTE PROGETTO	128.00	[illegible]	[illegible]	126.00	125.33	126.00
DISTANZA PARZIALE	217.38	34.04	53.90	80.72	78.70	
DISTANZA PROGRESSIVA	0.00	217.38	251.42	305.32	386.04	464.74

Marsicano Giovanni
5124

Firmato digitalmente da MARSICANO GIOVANNI
C: IT

REGIONE MOLISE

PROVINCIA DI CAMPOBASSO

COMUNE DI SAN MARTINO IN PENSILIS E COMUNE DI ROTELLO

OGGETTO: PROGETTO DEFINITIVO PER LA REALIZZAZIONE DI UN IMPIANTO AGRO FOTOVOLTAICO DELLA POTENZA DI PICCO IN DC PARI A 83.350 KWp E MASSIMA IN IMMISSIONE IN RETE IN AC DI 63.240 KW E RELATIVE OPERE DI CONNESSIONE IN LOCALITA' "CASALPIANO" PROT. PAUR N. 00124383 DEL 04-08-2020 RICHIESTA A.U. PROT. N.00118791 DEL 27-07-2020 ID MITE N.8311

N.
1.5g

ELABORATO
PROFILI DEI CAMPI AGROVOLTAICI - CAMPO 6

Prog.	Codice STMG	REV.	NOME FILE	ESEGUITO DA	APPROVATO DA	DATA	SCALA
AU	201901018	00	IT-SMR_1.5g	ING. GIOVANNI MARSICANO	ING. GIOVANNI MARSICANO	FEBBRAIO 2023	1:500 1:1.000

PROGETTAZIONE:
M.E. Free Srl

IL COMMITTENTE:
SR PROJECT 5 Srl
Via largo Guido Donegani,2
Cap 20121 Milano (Mi)
P.Iva 10706920963

Firma
IL TECNICO
Ing. Marsicano Giovanni

Eseguito	Controllato
Ing. Marsicano Giovanni	Ing. Marsicano Giovanni