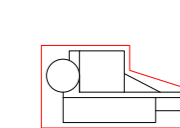




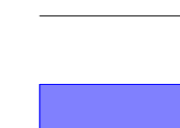
















- LEGENDA**
-  RC n°...
Piazzola di montaggio
 -  Rotore WTG - D = 170 m
 -  Strade esistenti da adeguare
 -  Ingombro viabilità di progetto
 -  Linea MT su strada esistente e di nuova realizzazione
 -  Linea AT su strada esistente e di nuova realizzazione
 -  Confini Comunali
 -  SE RTN TERNA 380/150 kV di Aliano
 -  NUOVO STALLO AT
 -  STAZIONE CONDIVISA
 -  Strada di accesso al parco eolico
 -  Percorso n°1
 -  Percorso n°2
 -  XX Identificativo intervento adeguamento viabilità
 -  n.X Identificativo allargamento viabilità percorso n°1
 -  n.X Identificativo allargamento viabilità percorso n°2
 -  Adeguamenti Percorso n°1
 -  Adeguamenti Percorso n°2
 -  Area cantiere
 -  Area trasbordo

AUTORIZZAZIONE UNICA EX D. LGS. N. 387/2003




**PROGETTO DEFINITIVO
PARCO EOLICO ROCCANOVA**

Titolo elaborato:

**PLANIMETRIA CON DETTAGLI COME DA ROAD SURVEY
VIABILITA' ESTERNA SU CTR**

CG	PD	GD	Prima Emissione	31/10/2022	00
REDDATTO	CONTR.	APPROV.	DESCRIZIONE REVISIONE DOCUMENTO	DATA	REV

PROPONENTE



RENEWABLE PRIME S.R.L.
Via G. Garibaldi n.15
74023 Grottaglie (TA)

CONSULENZA



GE.CO.D'OR S.R.L.
Via G. Garibaldi n.15
74023 Grottaglie (TA)

PROGETTISTA
Ing. Gaetano D'Oronzio
Via Goito 14 - Colibraro (MT)

Codice: RCEG026

Formato: A0 Scala: 1:20.000 Foglio: 1/2

TABELLA INTERVENTI PERCORSO N°1

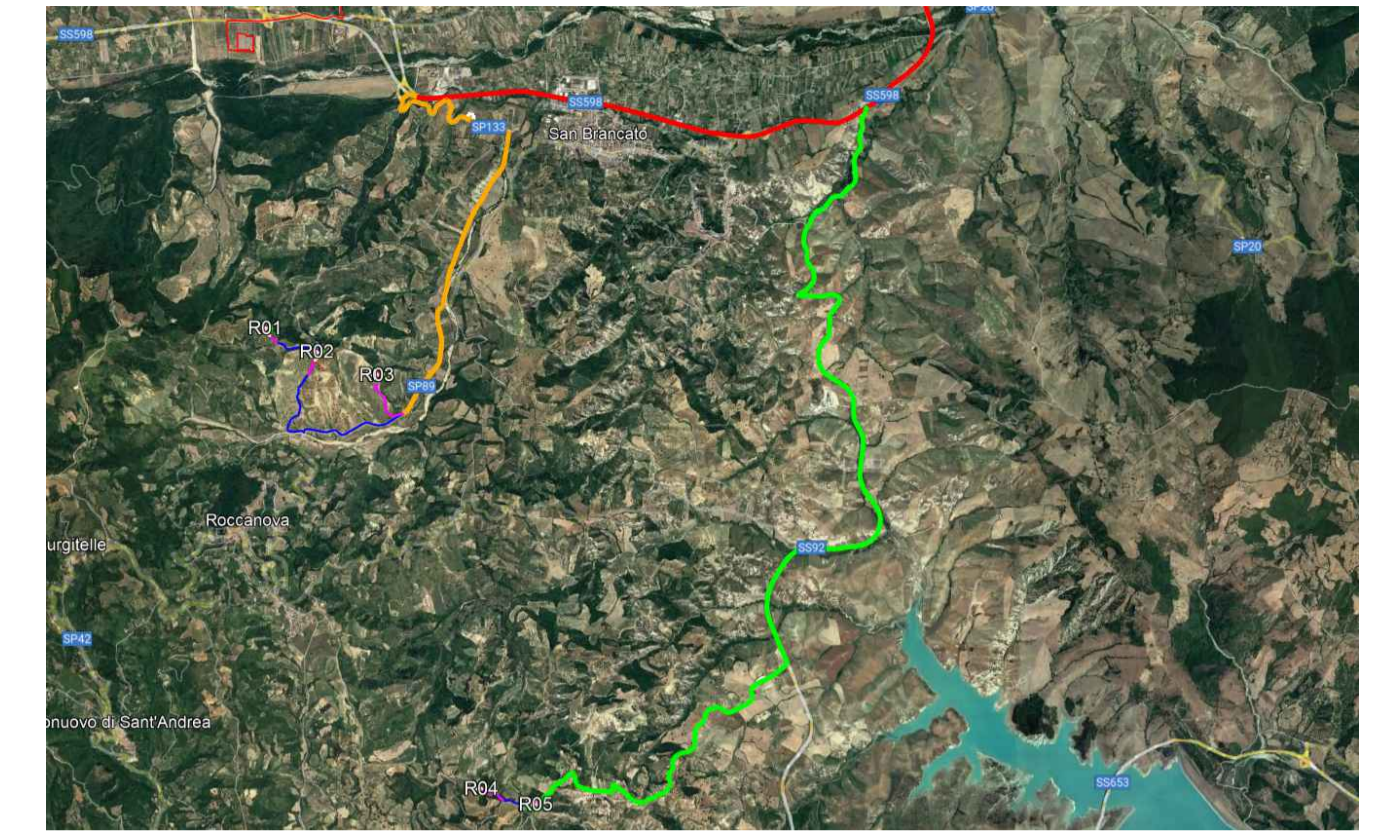
Descrizione	Provincia	Comune	Coordinate		Lavorazioni Previste
			Latitudine	Longitudine	
Intervento n.1	Potenza	Sant'Arcangelo	40.261283°	16.226219°	Allargamento Sinistro 5 m
Intervento n.2	Potenza	Sant'Arcangelo	40.260962°	16.226695°	Allargamento Destro 3 m
Intervento n.3	Potenza	Sant'Arcangelo	40.262277°	16.233347°	Allargamento Destro 5 m
Intervento n.4	Potenza	Sant'Arcangelo	40.258558°	16.242881°	Allargamento Destro 5 m
Intervento n.5	Potenza	Roccanova	40.238141°	16.232967°	Allargamento Destro 7 m
Intervento n.6	Potenza	Roccanova	40.237785°	16.232417°	Allargamento Sinistro 4 m
Intervento n.7	Potenza	Roccanova	40.23564°	16.212708°	Allargamento Destro 6 m - Sinistro 7 m
Intervento n.8	Potenza	Roccanova	40.223830°	16.210036°	Allargamento Sinistro 5 m
Intervento n.9	Potenza	Roccanova	40.233211°	16.215356°	Allargamento Incrocio 5 m - Area di manovra 5 m
Intervento n.10	Potenza	Roccanova	40.232877°	16.210827°	Allargamento Destro 5 m

TABELLA ALLARGAMENTI PERCORSO N°1

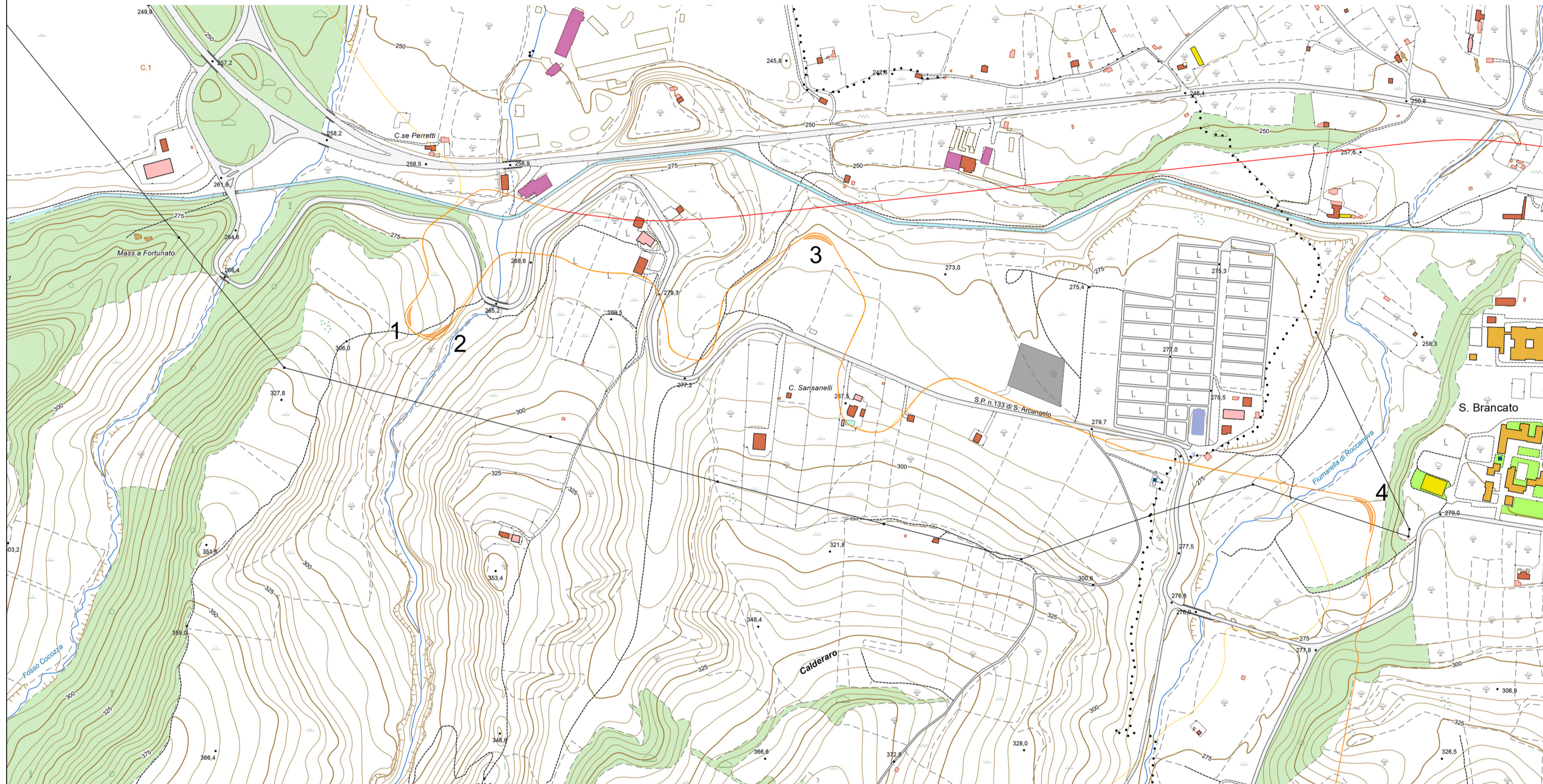
Descrizione	Provincia	Comune	Allargamento (m)	Sviluppo (m)	Lato
Tratto n.1-n.2	Potenza	Roccanova	1,00	160,00	SX
Tratto n.3-n.4	Potenza	Roccanova	1,00	560,00	DX
Tratto n.4-n.5	Potenza	Roccanova	2,00	200,00	DX
Tratto n.6-n.7	Potenza	Roccanova	2,00	520,00	DX

LEGENDA

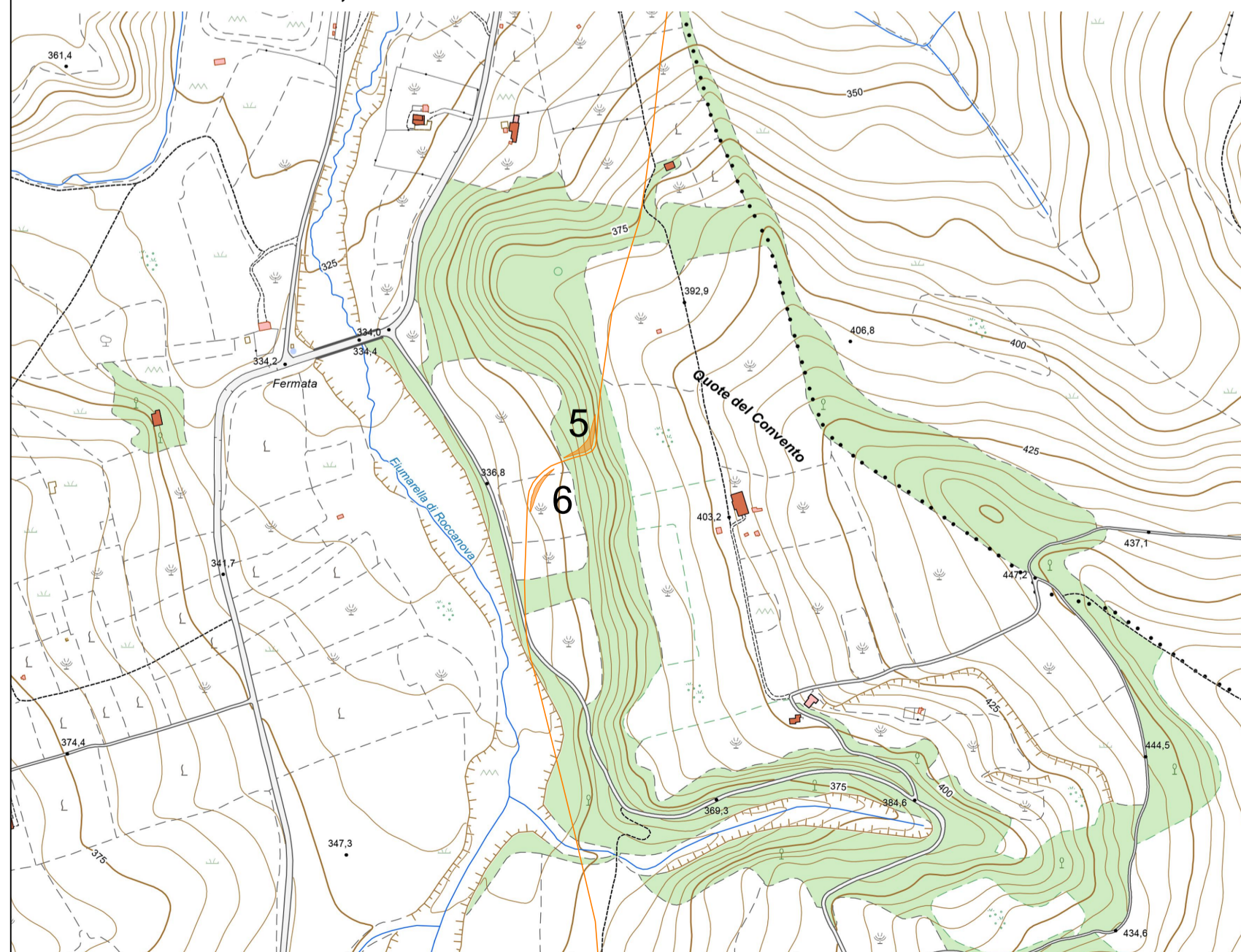
- RC n°... Piazzola di montaggio
- Rotore WTG - D = 170 m
- Strade esistenti da adeguare
- Ingombro viabilità di progetto
- Strada di accesso al parco eolico
- Percorso n°1
- Percorso n°2
- XX Identificativo intervento adeguamento viabilità
- n.X Identificativo allargamento viabilità Percorso n°1
- Adeguamenti Percorso n°1
- Adeguamenti Percorso n°2
- Area cantiere



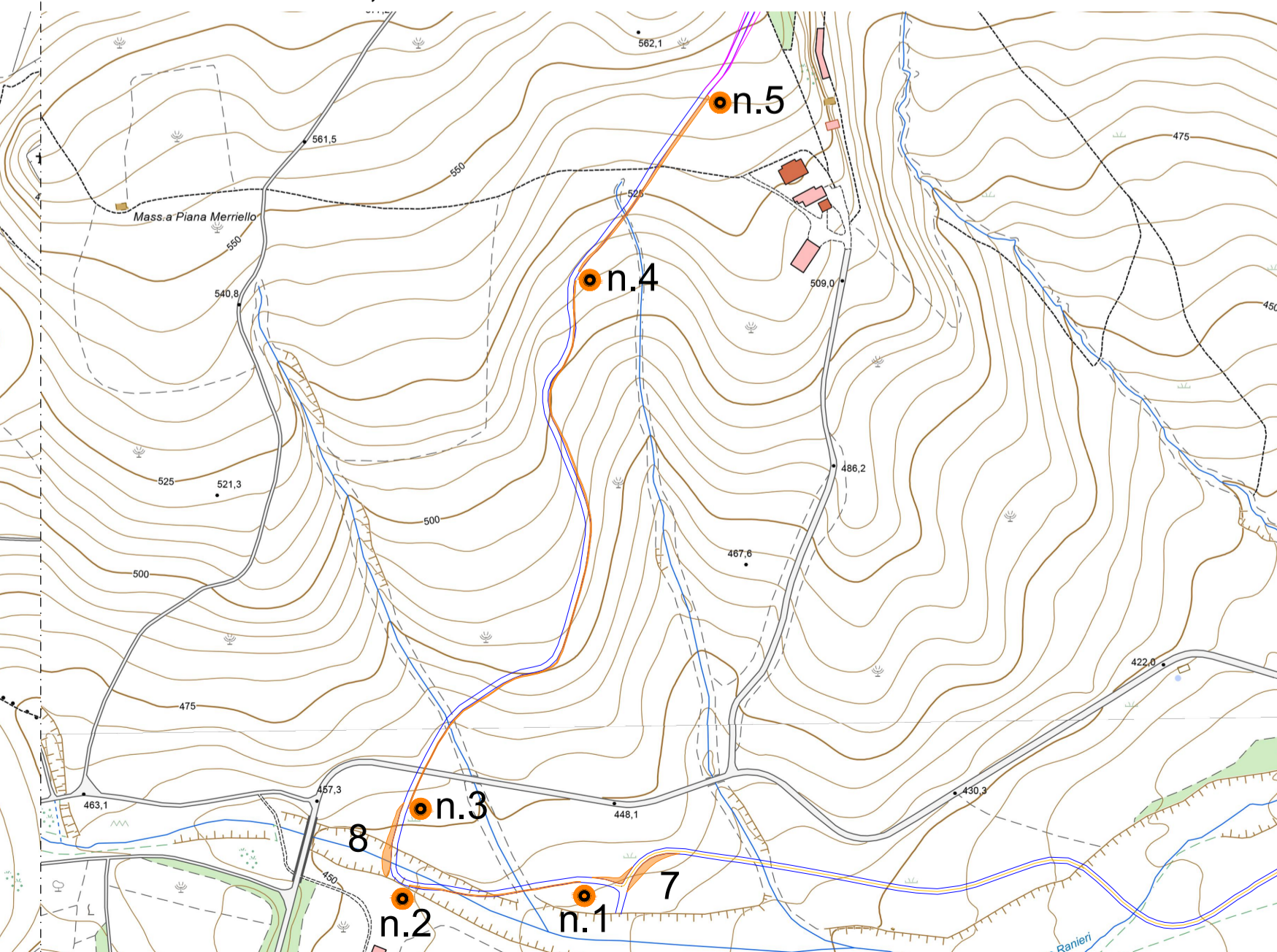
INTERVENTI N.1,2,3,4



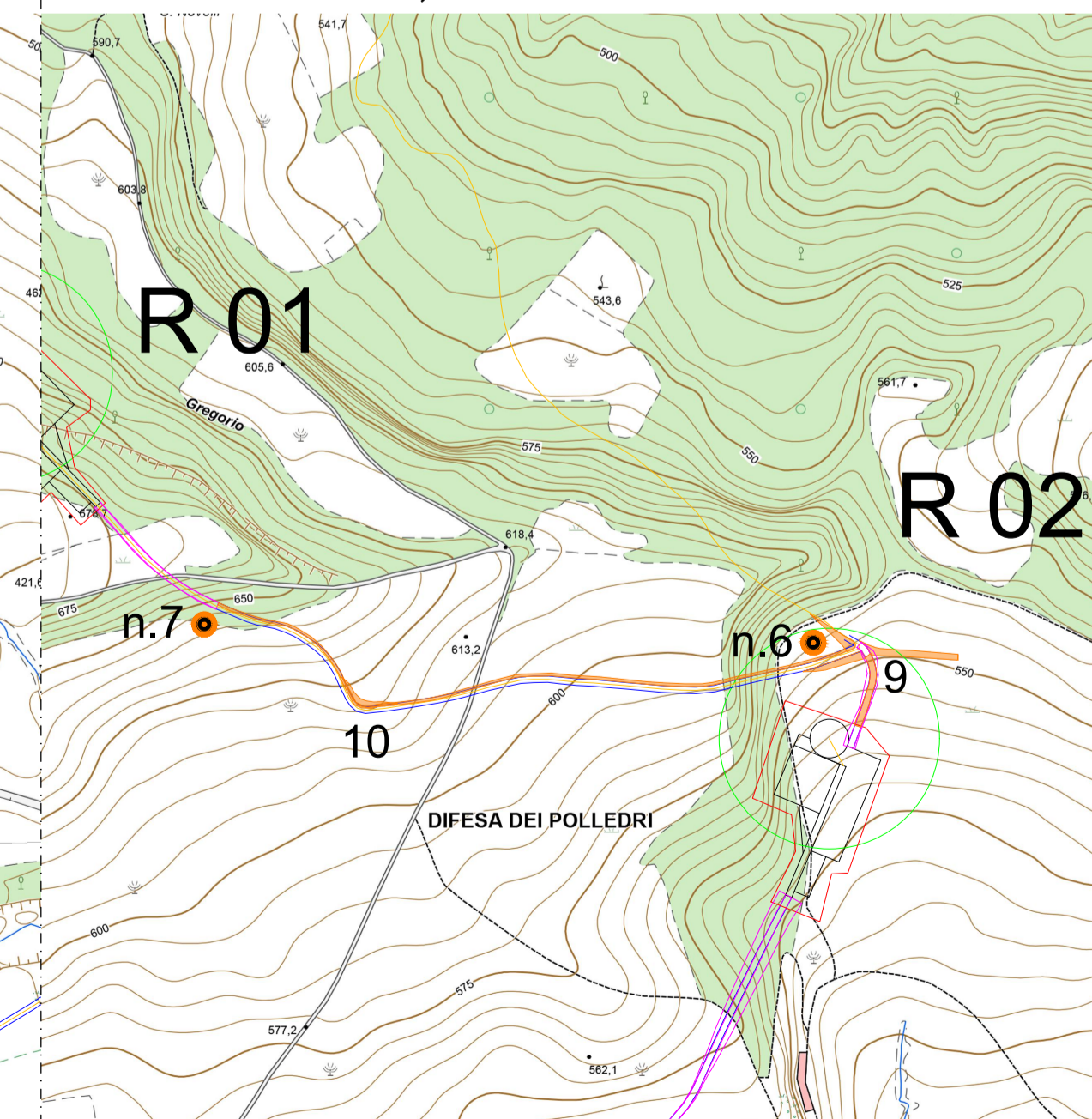
INTERVENTI N.5,6




INTERVENTI N.7,8 E ALLARGAMENTI DA NODO 1 A NODO 5



INTERVENTI N.9,10 E ALLARGAMENTO NODI 6-7



AUTORIZZAZIONE UNICA EX D. LGS. N. 387/2003



PROGETTO DEFINITIVO
PARCO EOLICO ROCCANOVA

Titolo elaborato:

PLANIMETRIA CON DETTAGLI COME DA ROAD SURVEY
VIABILITA' ESTERNA SU CTR

CG	PD	GD	Prima Emissione	31/10/2022	00
REDATTO	CONTR.	APPROV.	DESCRIZIONE REVISIONE DOCUMENTO	DATA	REV

PROPONENTE



RENEWABLE PRIME S.R.L.
Via G. Garibaldi n.15
74023 Grottaglie (TA)

CONSULENZA



GE.CO.D'OR. S.R.L.
Via G. Garibaldi n.15
74023 Grottaglie (TA)

PROGETTISTA
Ing. Gaetano D'Oronzio
Via Goito 14 - Colobraro (MT)

Codice	Formato	Scala	Foglio
RCEG026	A2	1:5.000	2/3

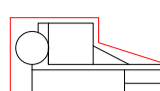











TABELLA INTERVENTI PERCORSO N°2

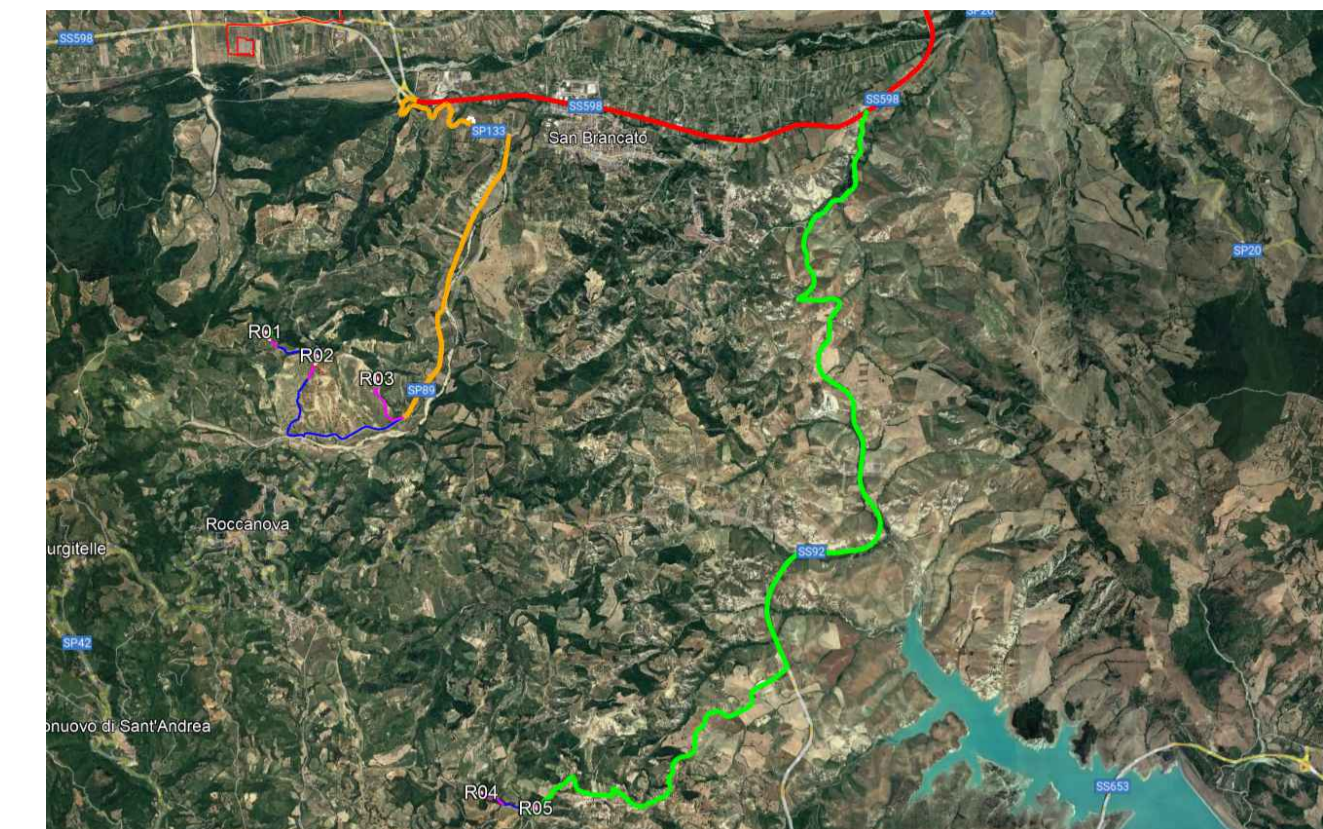
Descrizione	Provincia	Comune	Coordinate		Lavorazioni Previste
			Latitudine	Longitudine	
Intervento n.11	Potenza	Sant'Arcangelo	40.239689°	16.287640°	Allargamento Destro 3 m - Sinistro 8 m
Intervento n.12	Potenza	Sant'Arcangelo	40.239280°	16.294002°	Allargamento Destro 5 m
Intervento n.13	Potenza	Senise	40.196620°	16.286063°	Allargamento Destro 15 m - Sinistro 5 m
Intervento n.14	Potenza	Senise	40.182881°	16.259663°	Allargamento Destro 3 m - Sinistro 10 m
Intervento n.15	Potenza	Senise	40.182233°	16.259825°	Allargamento Destro 5 m
Intervento n.16	Potenza	Roccanova	40.184449°	16.253543°	Allargamento Destro 6 m
Intervento n.17	Potenza	Roccanova	40.181497°	16.249334°	Allargamento Destro 5 m - Sinistro 5 m
Intervento n.18	Potenza	Roccanova	40.181218°	16.249958°	Allargamento Sinistro 5 m

TABELLA ALLARGAMENTI PERCORSO N°2

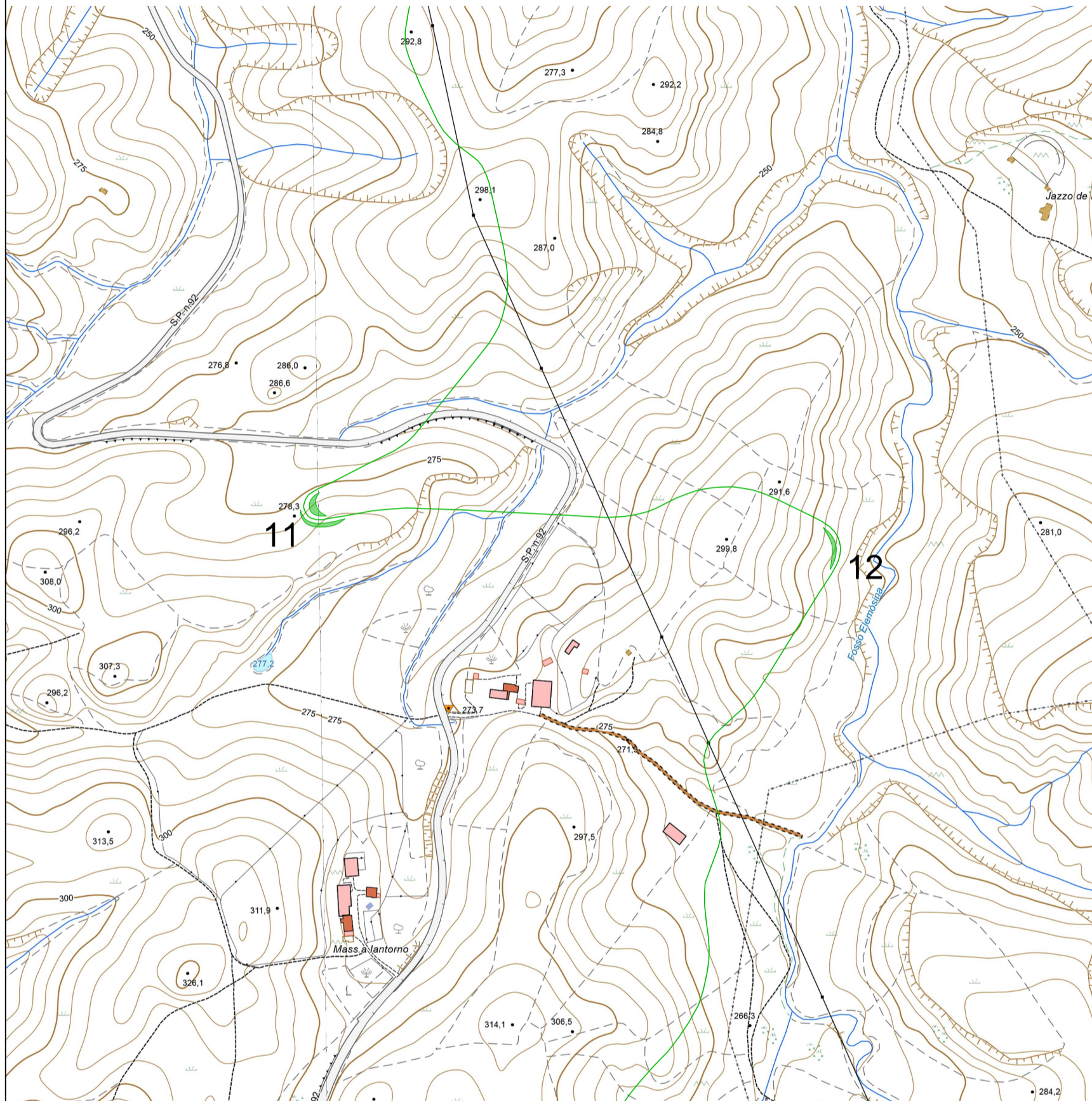
Descrizione	Provincia	Comune	Allargamento (m)	Sviluppo (m)	Lato
Tratto n.8-n.9	Potenza	Senise	1,00	670,00	DX
Tratto n.9-n.10	Potenza	Senise	1,00	110,00	SX
Tratto n.10-n.11	Potenza	Senise	2,00	250,00	DX
Tratto n.12-n.13	Potenza	Senise	1,00	680,00	DX
Tratto n.13-n.14	Potenza	Senise	2,00	470,00	DX
Tratto n.15-n.16	Potenza	Senise	1,00	160,00	DX
Tratto n.16-n.17	Potenza	Senise	1,00	80,00	SX
Tratto n.18-n.19	Potenza	Senise	2,00	340,00	DX
Tratto n.19-n.20	Potenza	Senise	2,00	340,00	DX
Tratto n.20-n.21	Potenza	Senise/Roccanova	2,00	390,00	DX
Tratto n.21-n.22	Potenza	Roccanova	2,00	370,00	SX
Tratto n.22-n.23	Potenza	Roccanova	2,00	415,00	DX
Tratto n.23-n.24	Potenza	Roccanova	2,00	1180,00	SX

LEGENDA

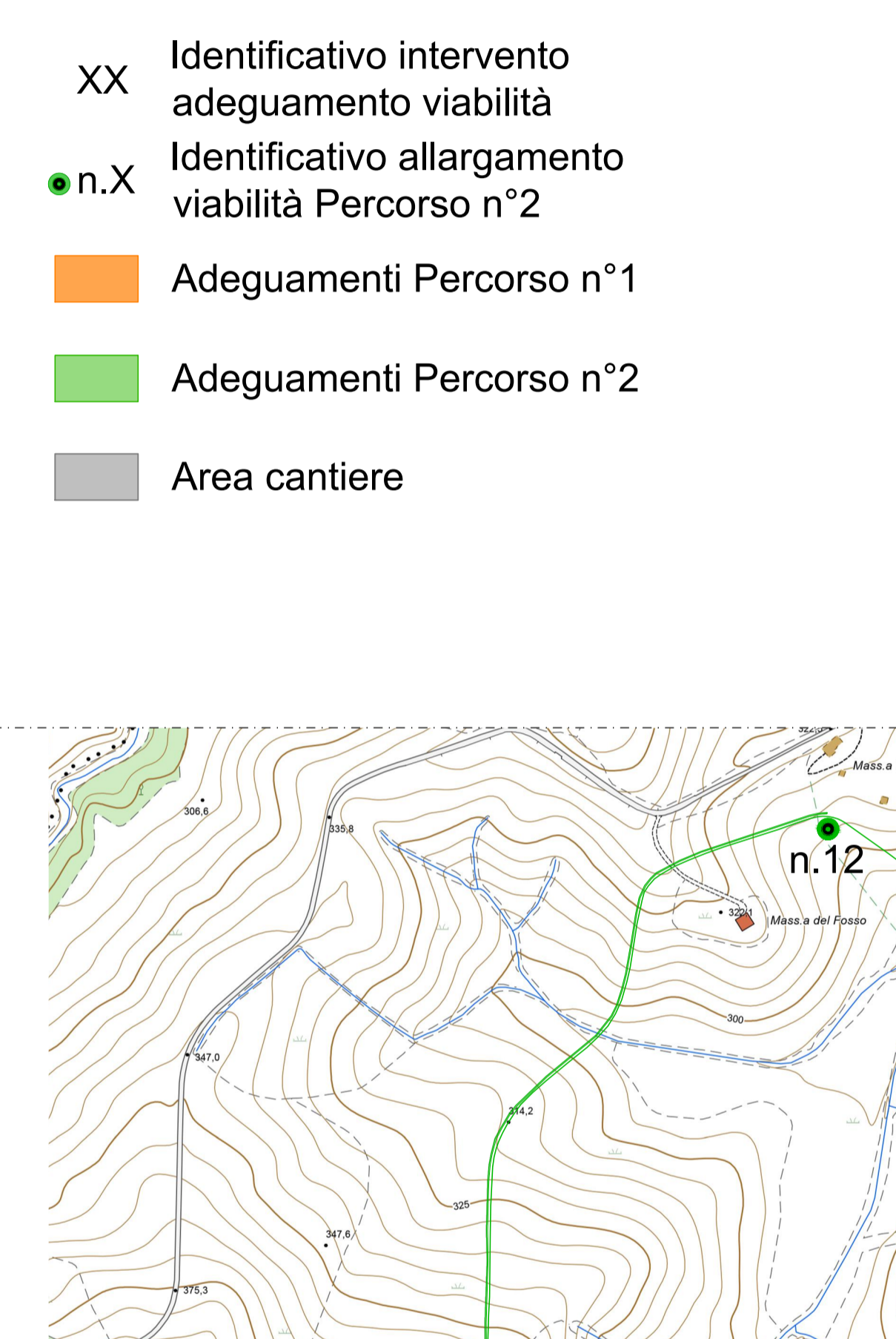
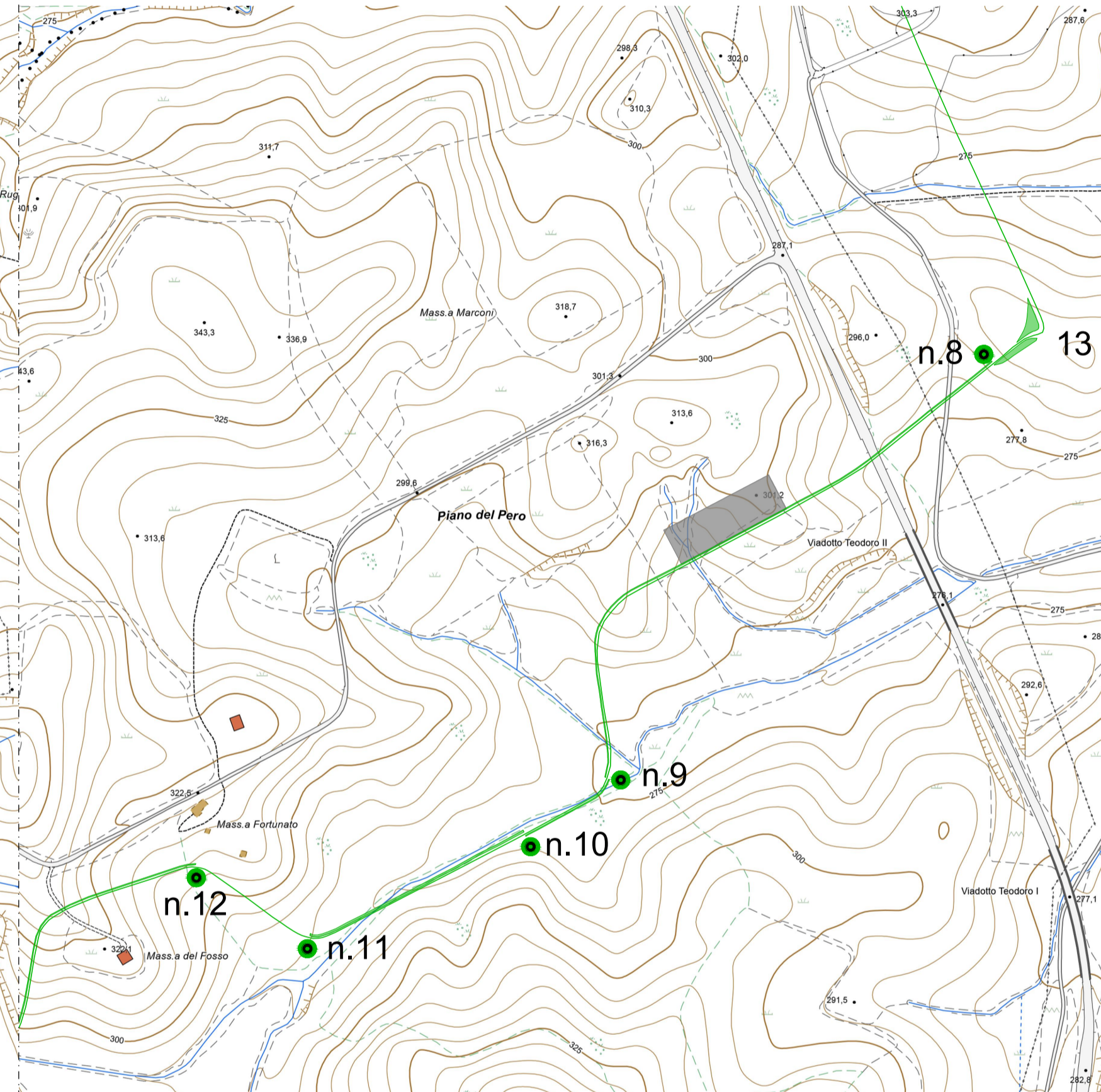
-  RC n°...
Piazzola di montaggio
-  Rotore WTG - D = 170 m
-  Strade esistenti da adeguare
-  Ingombro viabilità di progetto
-  Strada di accesso al parco eolico
-  Percorso n°1
-  Percorso n°2
-  Identificativo intervento adeguamento viabilità
-  n.X
Identificativo allargamento viabilità Percorso n°2
-  Adeguamenti Percorso n°1
-  Adeguamenti Percorso n°2
-  Area cantiere



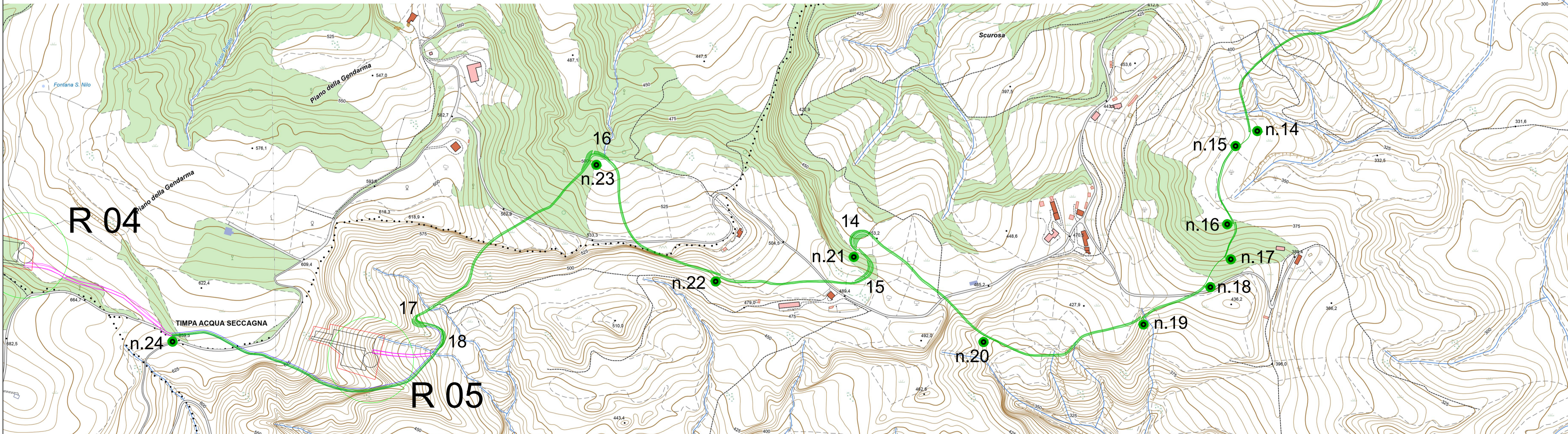
INTERVENTI N.11,12




INTERVENTO N.13 E ALLARGAMENTI DA NODO 8 A NODO 12



INTERVENTI N.14,15,16,17,18 E ALLARGAMENTI DA NODO 12 A NODO 24



AUTORIZZAZIONE UNICA EX D. LGS. N. 387/2003




PROGETTO DEFINITIVO
PARCO EOLICO ROCCANOVA

Titolo elaborato:

PLANIMETRIA CON DETTAGLI COME DA ROAD SURVEY
VIABILITA' ESTERNA SU CTR

CG	PD	GD	Prima Emissione	31/10/2022	00
REDATTO	CONTR.	APPROV.	DESCRIZIONE REVISIONE DOCUMENTO	DATA	REV

PROPONENTE



RENEWABLE PRIME S.R.L.
Via G. Garibaldi n.15
74023 Grottaglie (TA)

CONSULENZA



GE.CO.D'OR. S.R.L.
Via G. Garibaldi n.15
74023 Grottaglie (TA)

PROGETTISTA
Ing. Gaetano D'Oronzio
Via Goito 14 - Colobraro (MT)

Codice	Formato	Scala	Foglio
RCEG026	A2	1:5.000	2/3