

PROFILO PIAZZOLA R 01

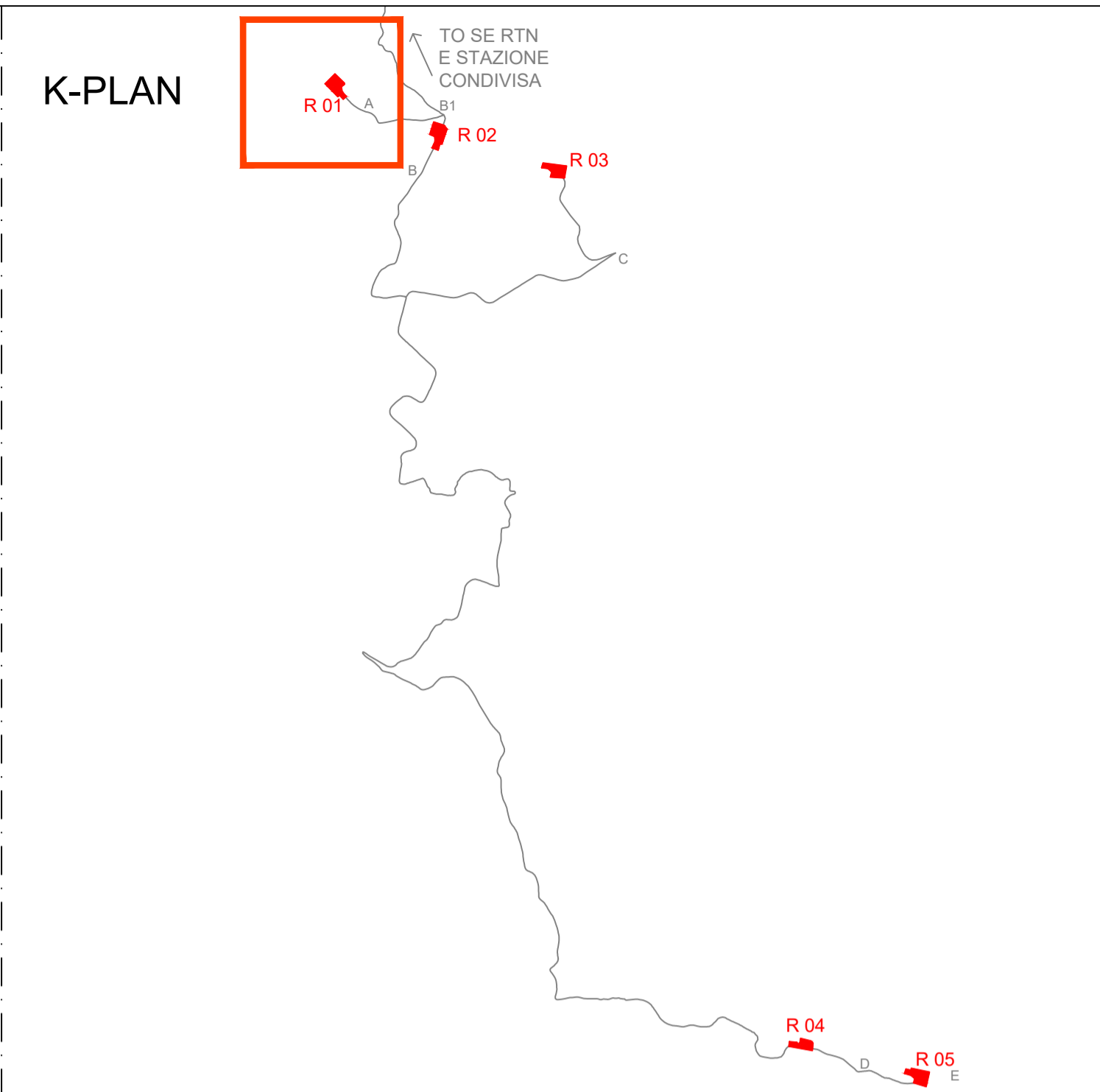
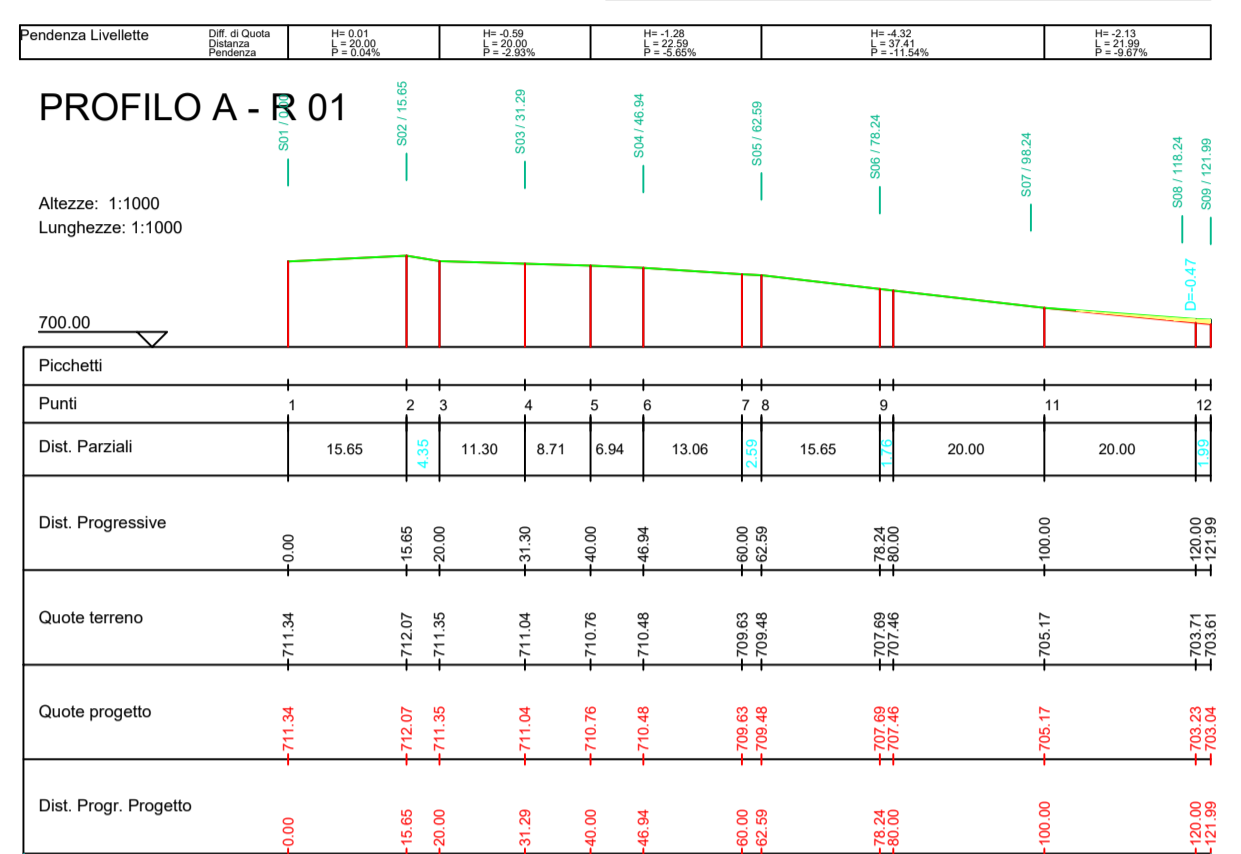
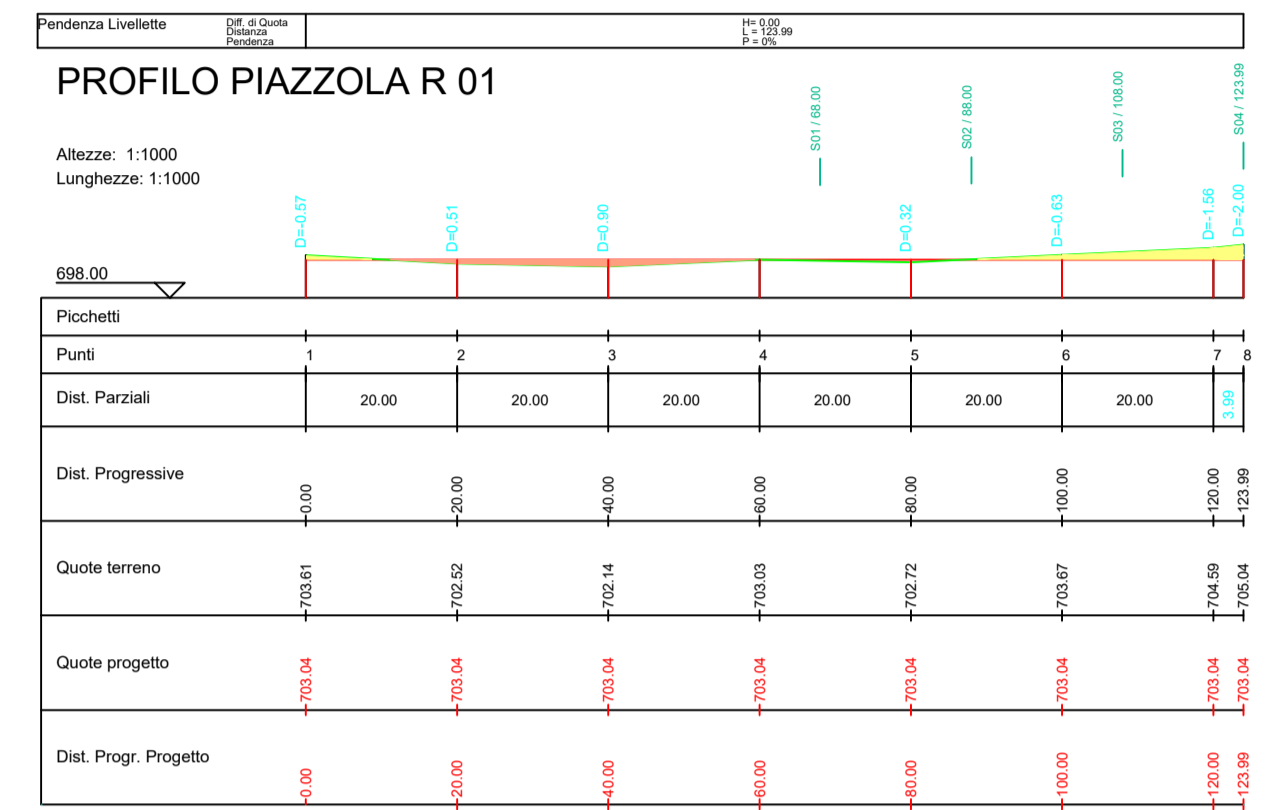
Caratteristiche Tracciato di Progetto

Quota Monte	703.04
Quota Valle	703.04
Lungh. Proiezione	123.99
Lungh. Sviluppo	123.99
Dislivello	0.00
Pendenza Minima	0.00 %
Pendenza Massima	0.00 %
Pendenza Media	0.00 %

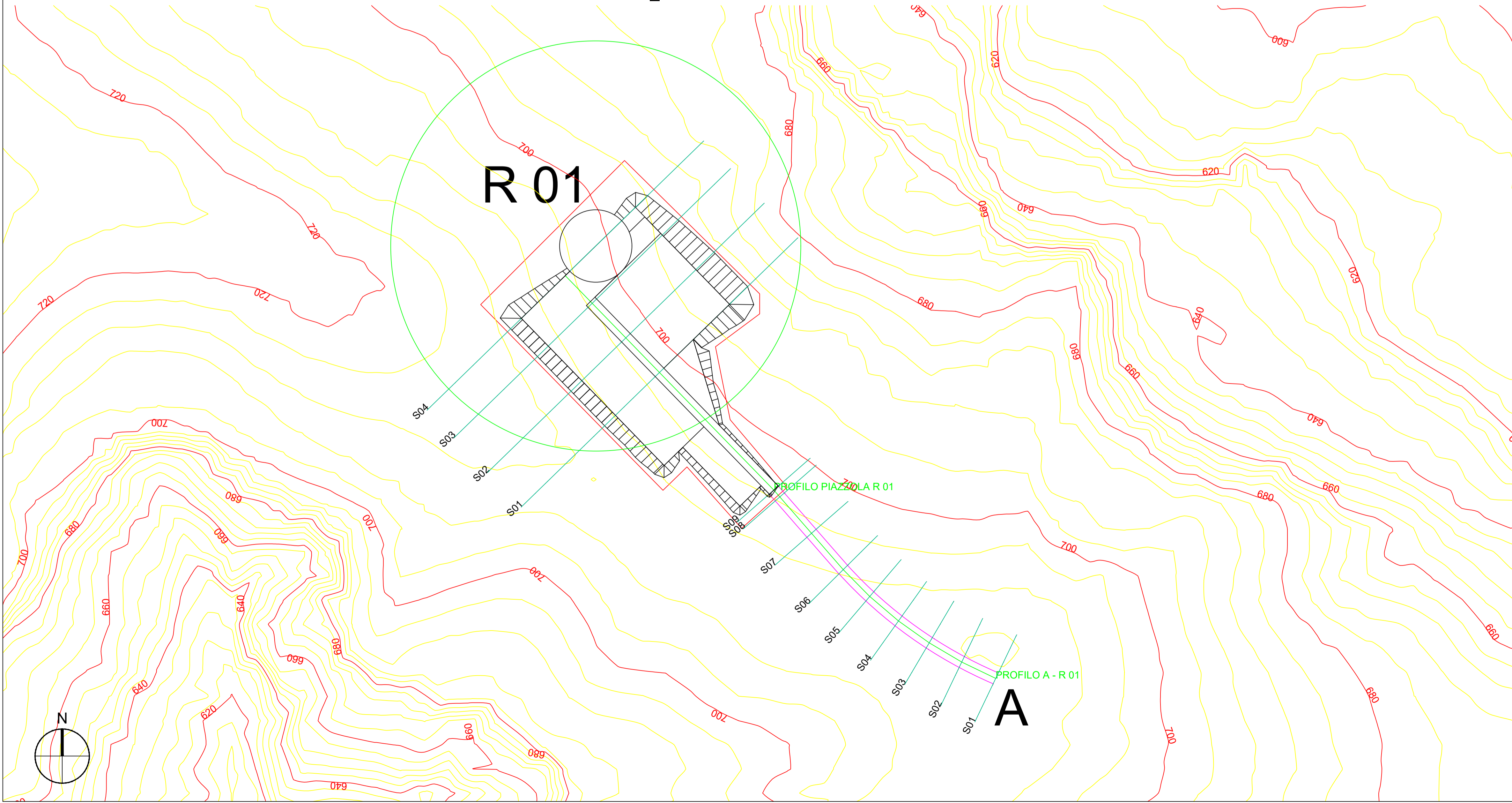
PROFILO A - R 01

Caratteristiche Tracciato di Progetto

Quota Monte	712.07
Quota Valle	703.04
Lungh. Proiezione	121.99
Lungh. Sviluppo	122.47
Dislivello	9.03
Pendenza Minima	-2.75 %
Pendenza Massima	-16.66 %
Pendenza Media	8.10 %



PLANIMETRIA PIAZZOLA R01 E STRADA PROFILO A-R01 SU CURVE DI LIVELLO_ SCALA 1:1.000



LEGENDA

Porzione di sterro	Yellow
Porzione di riporto	Orange

AUTORIZZAZIONE UNICA EX D. LGS. N. 387/2003

**PROGETTO DEFINITIVO
PARCO EOLICO ROCCANOVA**

Titolo elaborato:
Planimetria e profili longitudinali strada di accesso e piazzola R01...R05 e stazione condivisa

CG	PD	GD	Prima Emissione	31/10/2022	00
REDATTO	CONTR.	APPROV.	DESCRIZIONE REVISIONE DOCUMENTO	DATA	REV

PROPONENTE	CONSULENZA
RENEWABLE PRIME S.R.L. Via G. Garibaldi n.15 74023 Grottaglie (TA)	GE.CO.D'OR. S.R.L. Via G. Garibaldi n.15 74023 Grottaglie (TA)
PROGETTISTA Ing. Gaetano D'Oronzio Via Goito 14 - Colobraro (MT)	

Codice RCOC048	Formato A1	Scala 1:1.000	Foglio 1/6
-------------------	---------------	------------------	---------------

PROFILO ASSE R 02 - B
Caratteristiche Tracciato di Progetto

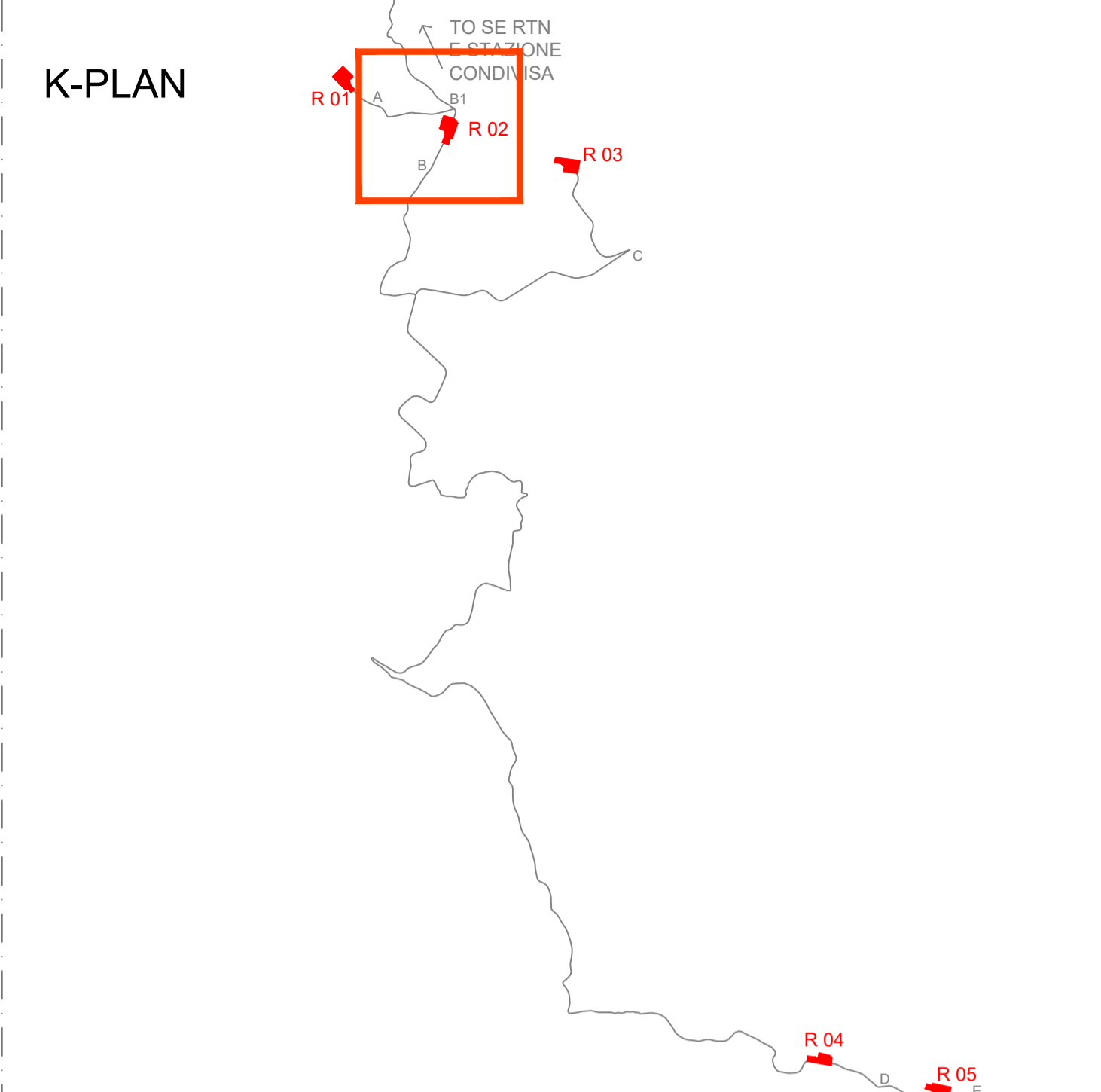
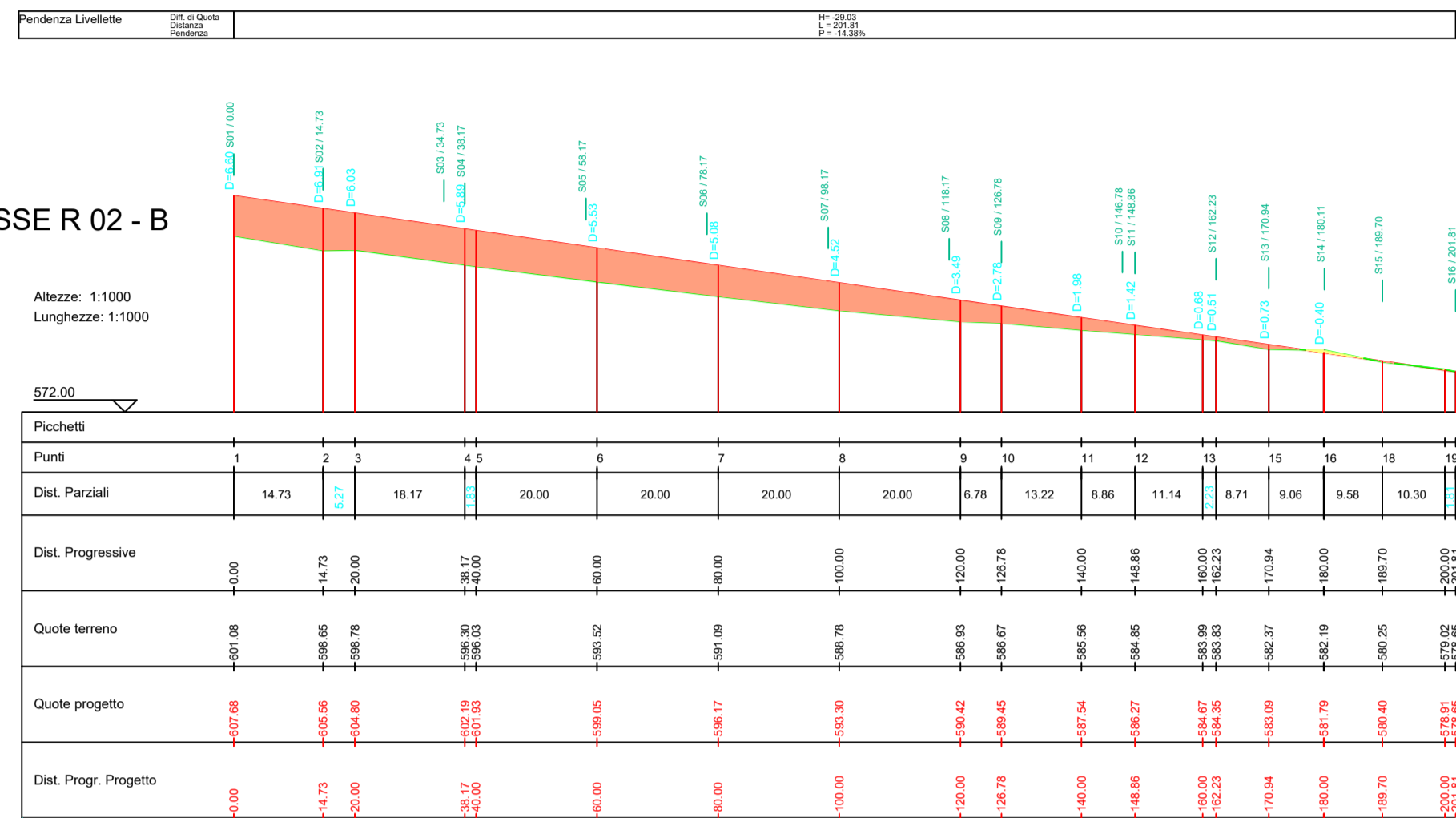
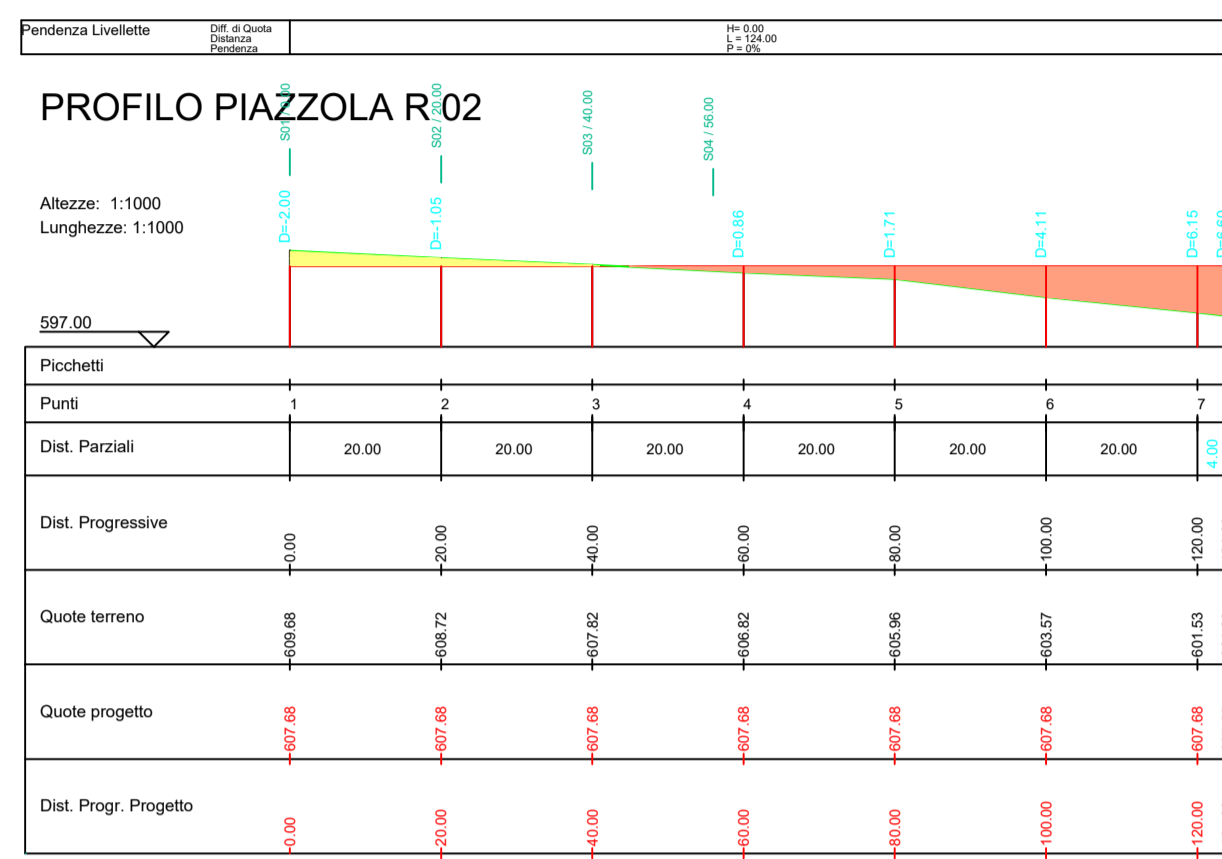
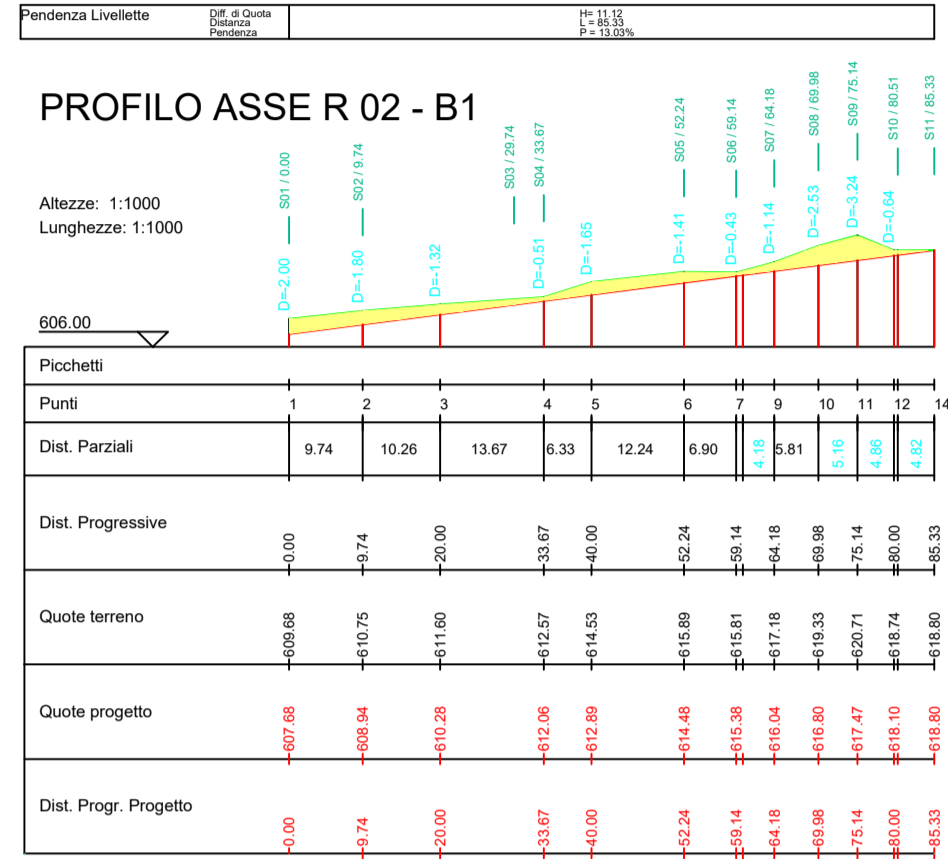
Quota Monte	607.68
Quota Valle	578.65
Lungh. Proiezione	201.81
Lungh. Sviluppo	203.89
Dislivello	29.03
Pendenza Minima	-14.38 %
Pendenza Massima	-14.38 %
Pendenza Media	14.38 %

PROFILO ASSE R 02 - B1
Caratteristiche Tracciato di Progetto

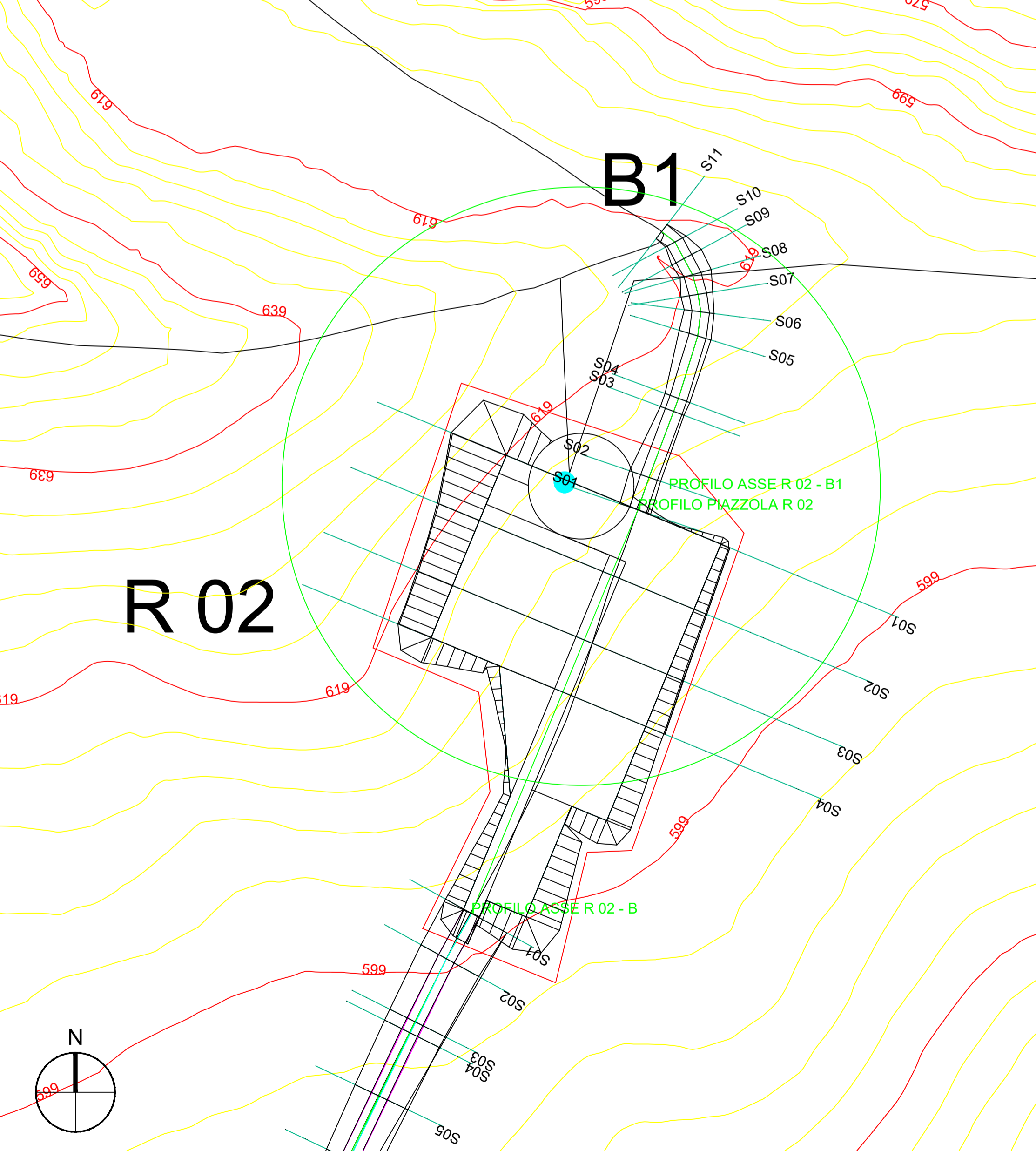
Quota Monte	618.80
Quota Valle	607.68
Lungh. Proiezione	85.33
Lungh. Sviluppo	86.06
Dislivello	11.12
Pendenza Minima	13.03 %
Pendenza Massima	13.03 %
Pendenza Media	13.03 %

PROFILO PIAZZOLA R 02
Caratteristiche Tracciato di Progetto

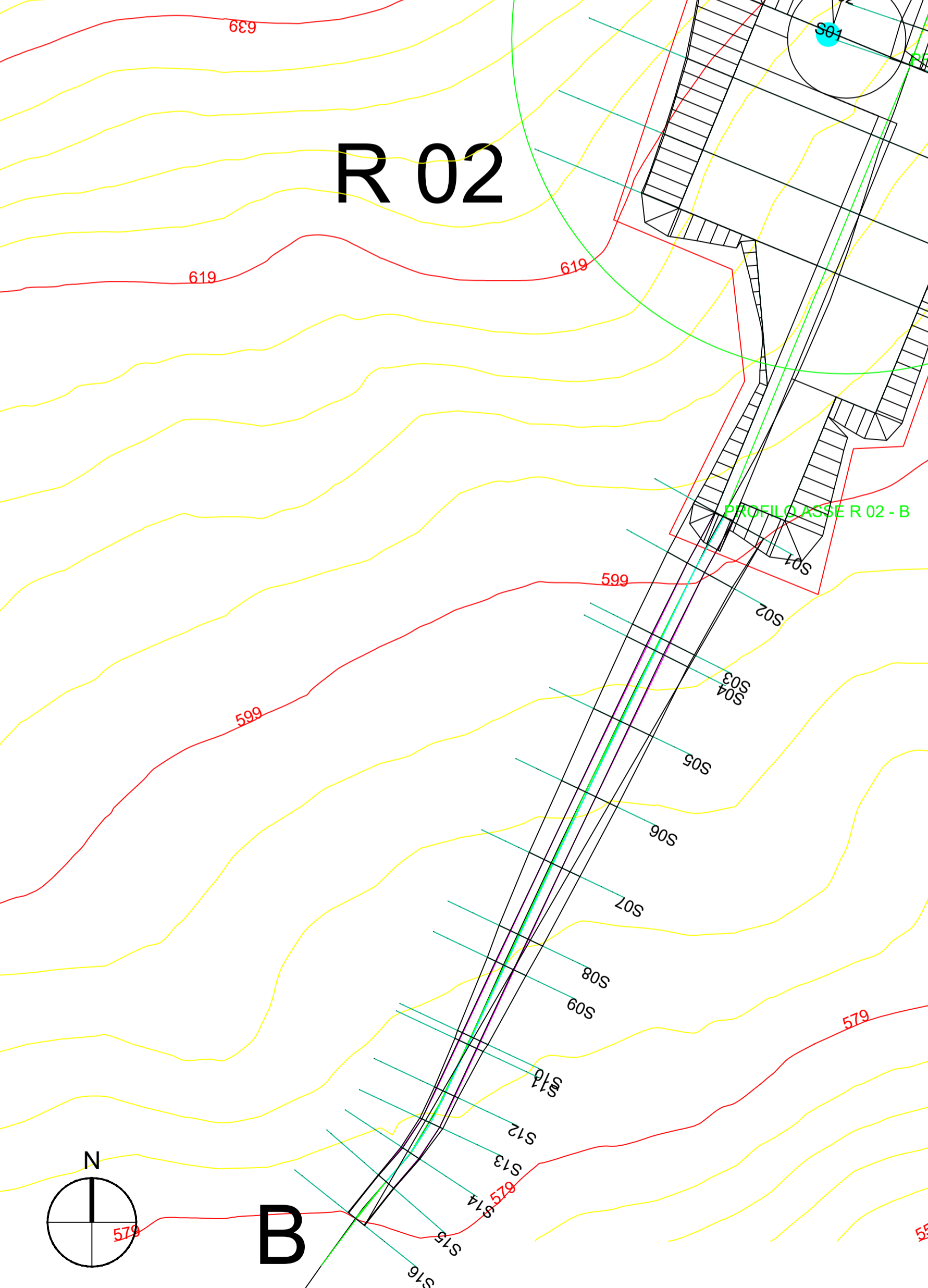
Quota Monte	607.68
Quota Valle	607.68
Lungh. Proiezione	124.00
Lungh. Sviluppo	124.00
Dislivello	0.00
Pendenza Minima	0.00 %
Pendenza Massima	0.00 %
Pendenza Media	0.00 %



PLANIMETRIA PIAZZOLA R02 E PROFILO R02-B1 SU CURVE DI LIVELLO_ SCALA 1:1.000



PLANIMETRIA PROFILO R02-B SU CURVE DI LIVELLO_ SCALA 1:1.000



LEGENDA

Porzione di sterro	
Porzione di riporto	

AUTORIZZAZIONE UNICA EX D. LGS. N. 387/2003

**PROGETTO DEFINITIVO
PARCO EOLICO ROCCANOVA**

Titolo elaborato:

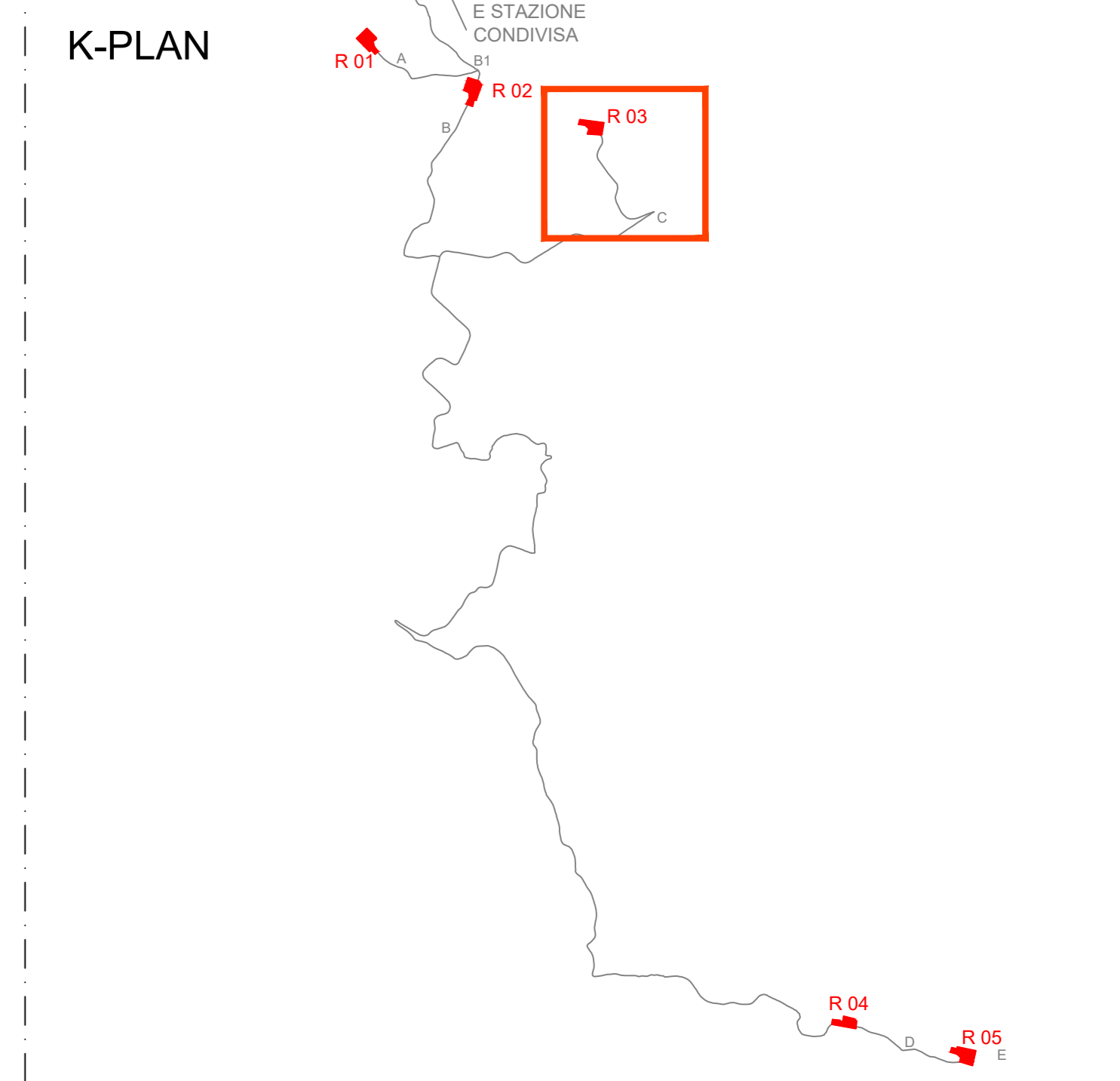
Planimetria e profili longitudinali strada di accesso e piazzola R01...R05 e stazione condivisa

CG	PD	GD	Prima Emissione	31/10/2022	00
REDATTO	CONTR.	APPROV.	DESCRIZIONE REVISIONE DOCUMENTO	DATA	REV

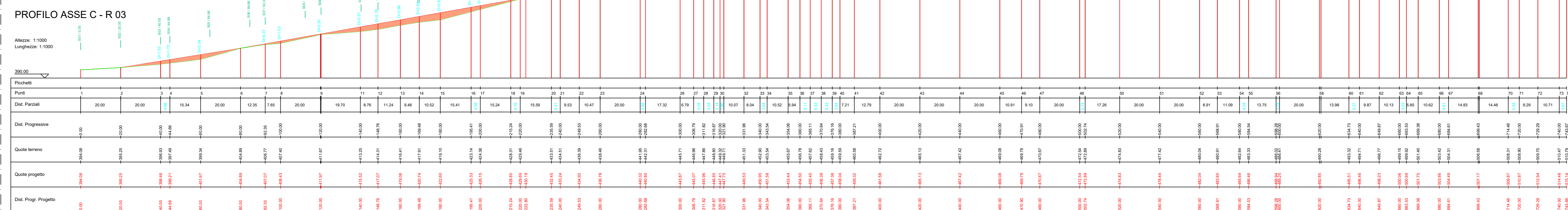

PROPONENTE	CONSULENZA
RENEWABLE PRIME S.R.L. Via G. Garibaldi n.15 74023 Grottaglie (TA)	GE.CO.D'OR. S.R.L. Via G. Garibaldi n.15 74023 Grottaglie (TA)
PROGETTISTA Ing. Gaetano D'Oronzio Via Goito 14 - Colobraro (MT)	

Codice RCOC048	Formato A1	Scala 1:1.000	Foglio 2/6
-------------------	---------------	------------------	---------------

PROFILO ASSE C - R 03	
Caratteristiche Tracciato di Progetto	515.14
Quota Monte	394.08
Quota Valle	743.67
Lunghezza Sviluppo	753.85
Distanza	121.55
Pendenza Minima	5.81 %
Pendenza Massima	18.02 %
Pendenza Media	12.06 %



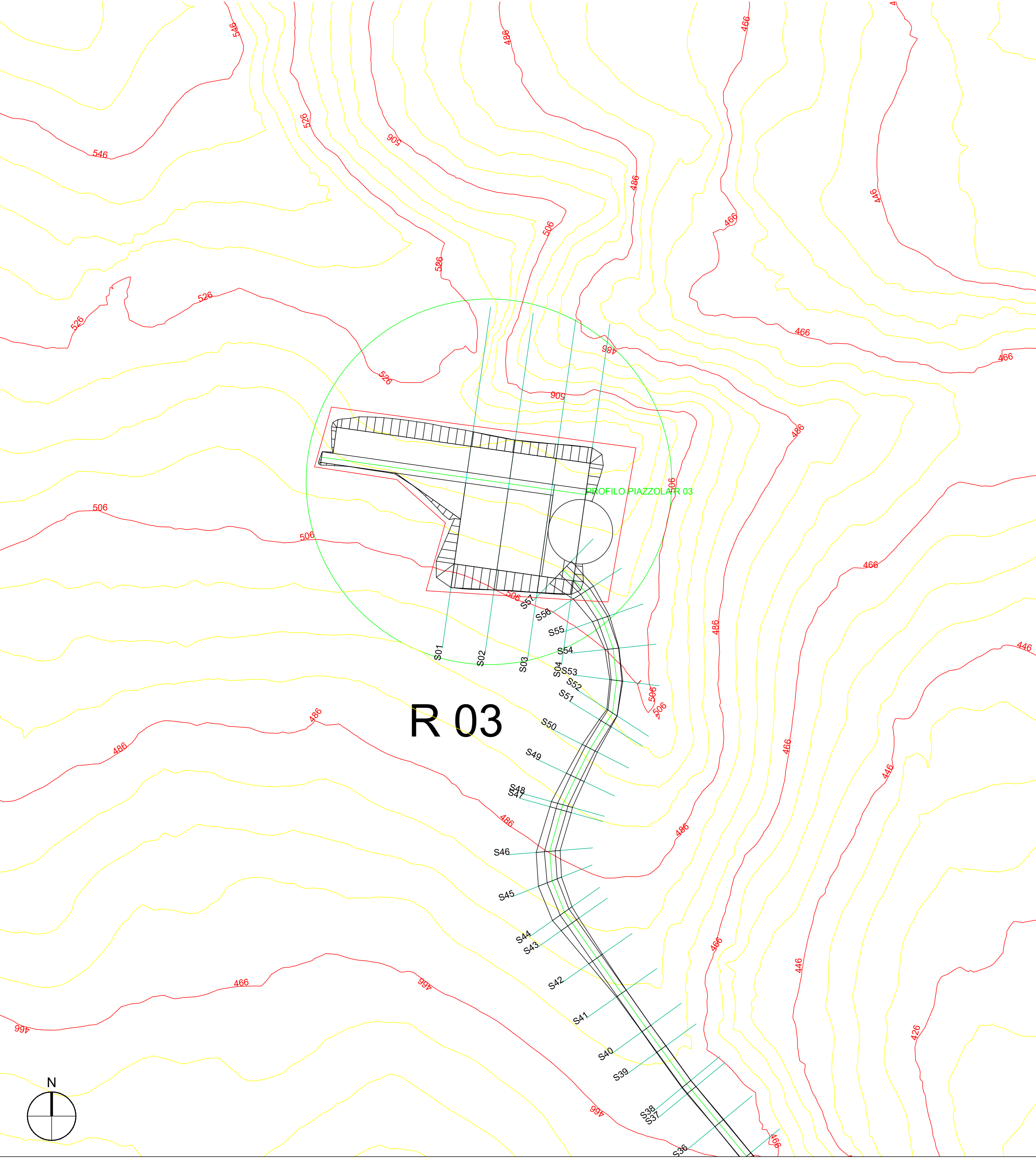
PROFILO PIAZZOLA R 03	
Caratteristiche Tracciato di Progetto	515.14
Quota Monte	515.14
Quota Valle	133.99
Lunghezza Sviluppo	123.99
Distanza	0.00
Pendenza Minima	0.00 %
Pendenza Massima	0.00 %
Pendenza Media	0.00 %



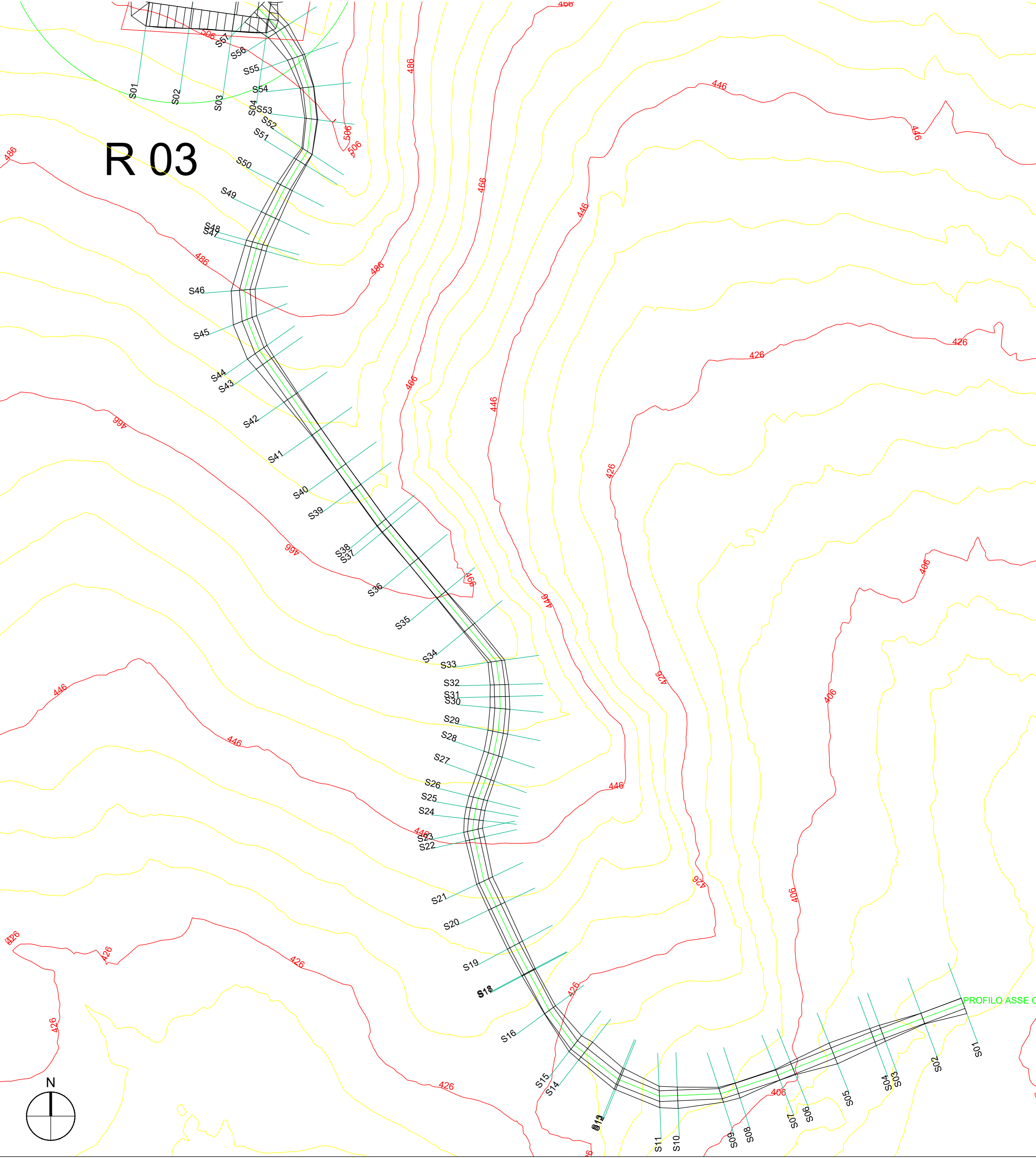
LEGENDA

Porzione di sterzo	
Porzione di riporto	

PLANIMETRIA PIAZZOLA R03 SU CURVE DI LIVELLO_ SCALA 1:1.000



PLANIMETRIA PROFILO C-R03 SU CURVE DI LIVELLO_ SCALA 1:1.000



AUTORIZZAZIONE UNICA EX D. LGS. N. 387/2003



PROGETTO DEFINITIVO
PARCO EOLICO ROCCANOVA

Titolo elaborato:
Planimetria e profili longitudinali strada di accesso e piazzola R01...R05 e stazione condivisa

CG	PD	GD	Prima Emissione	31/10/2022	00
REDDATTO	CONTR.	APPROV.	DESCRIZIONE REVISIONE DOCUMENTO	DATA	REV

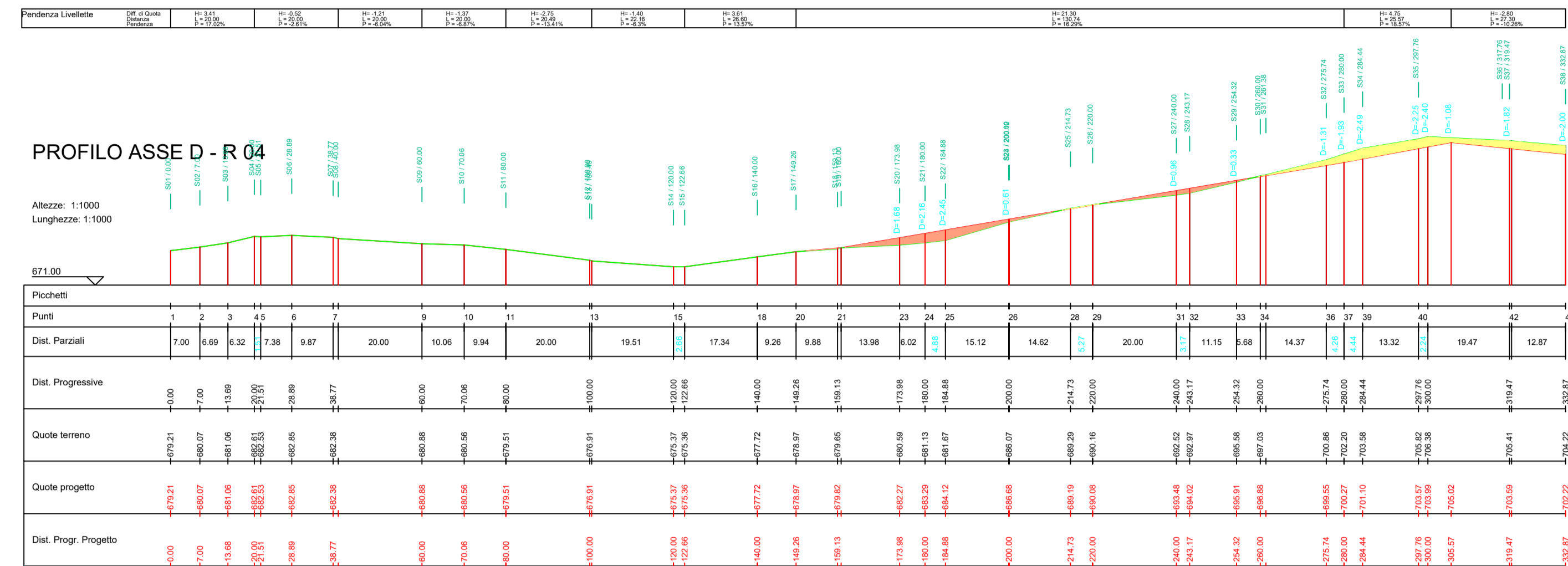

 PROPRONTE RENEWABLE PRIME S.R.L. Via G. Garibaldi n.15 74023 Grottaglie (TA)	 CONSULENZA GE.CO.D'OR. S.R.L. Via G. Garibaldi n.15 74023 Grottaglie (TA)
PROGETTISTA Ing. Gaetano D'Oronzio Via Goito 14 - Colobraro (MT)	

PROFILO PIAZZOLA R 04
Caratteristiche Tracciato di Progetto

Quota Monte	702.22
Quota Valle	702.22
Lungh. Proiezione	124.00
Lungh. Sviluppo	124.00
Dislivello	0.00
Pendenza Minima	0.00 %
Pendenza Massima	0.00 %
Pendenza Media	0.00 %

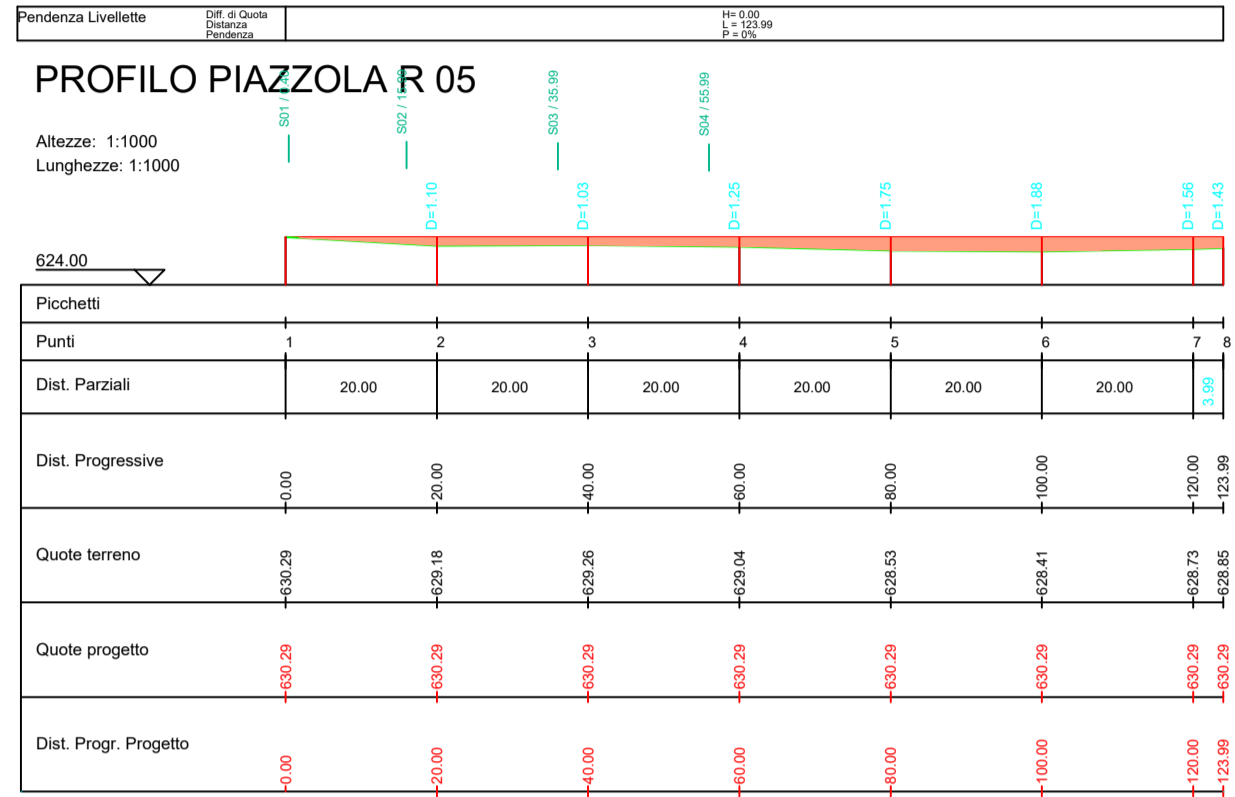
PROFILO ASSE D - R 04
Caratteristiche Tracciato di Progetto

Quota Monte	705.02
Quota Valle	675.36
Lungh. Proiezione	332.87
Lungh. Sviluppo	336.16
Dislivello	29.66
Pendenza Minima	-0.32 %
Pendenza Massima	-31.18 %
Pendenza Media	12.13 %



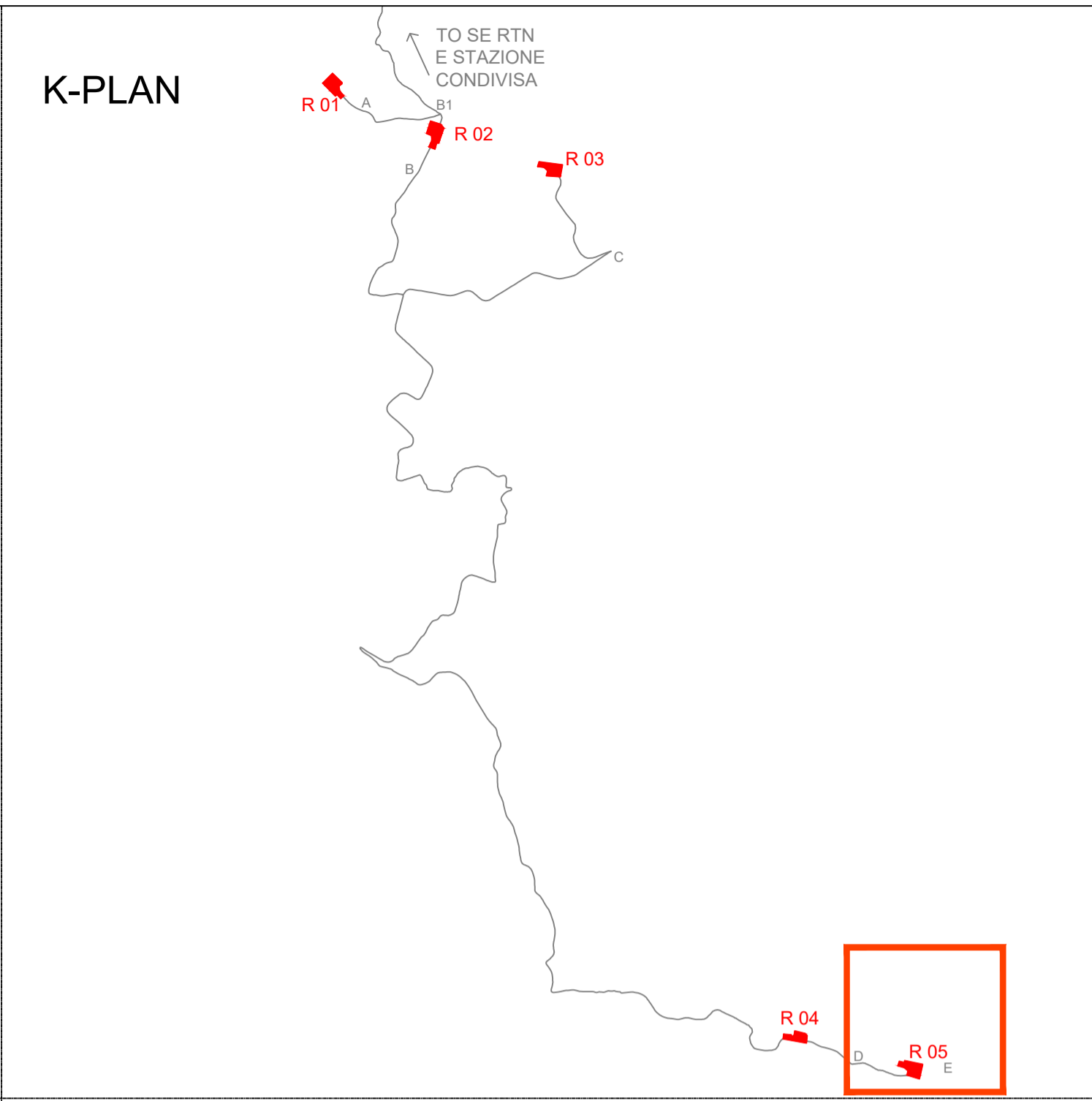
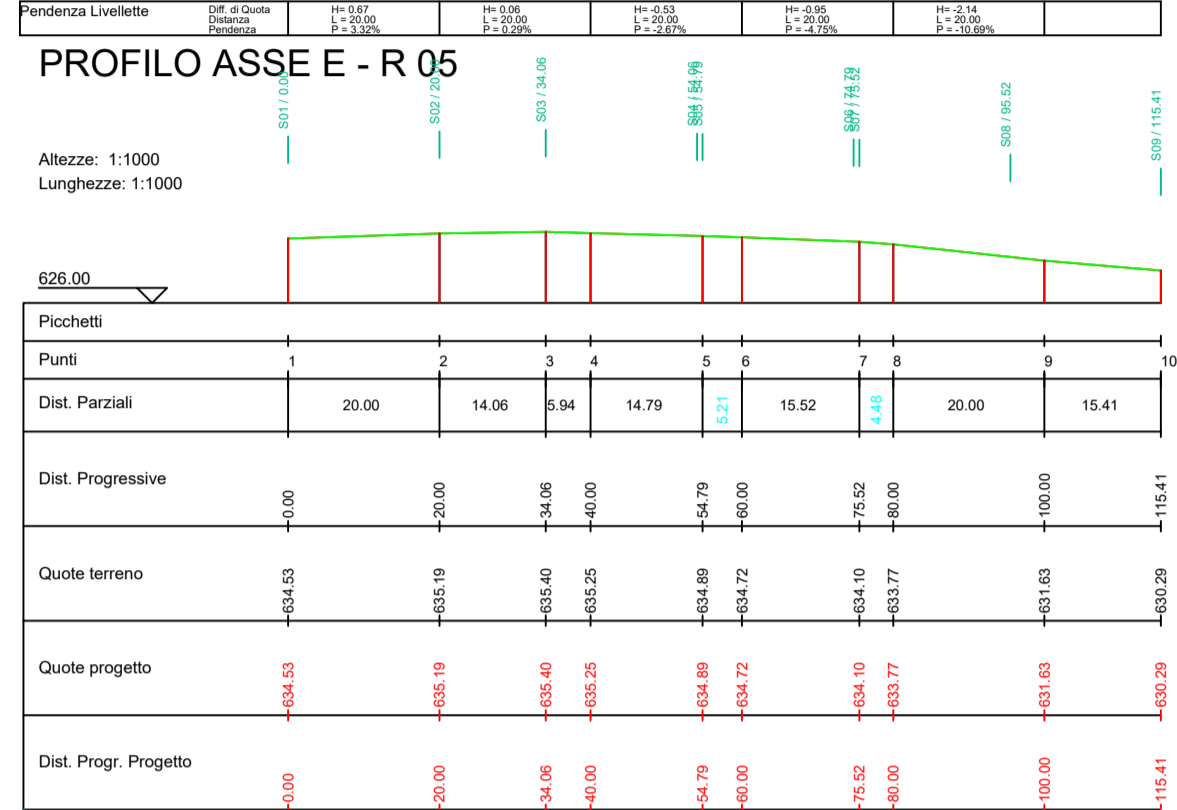
PROFILO PIAZZOLA R 05
Caratteristiche Tracciato di Progetto

Quota Monte	630.29
Quota Valle	630.29
Lungh. Proiezione	123.99
Lungh. Sviluppo	123.99
Dislivello	0.00
Pendenza Minima	0.00 %
Pendenza Massima	0.00 %
Pendenza Media	0.00 %

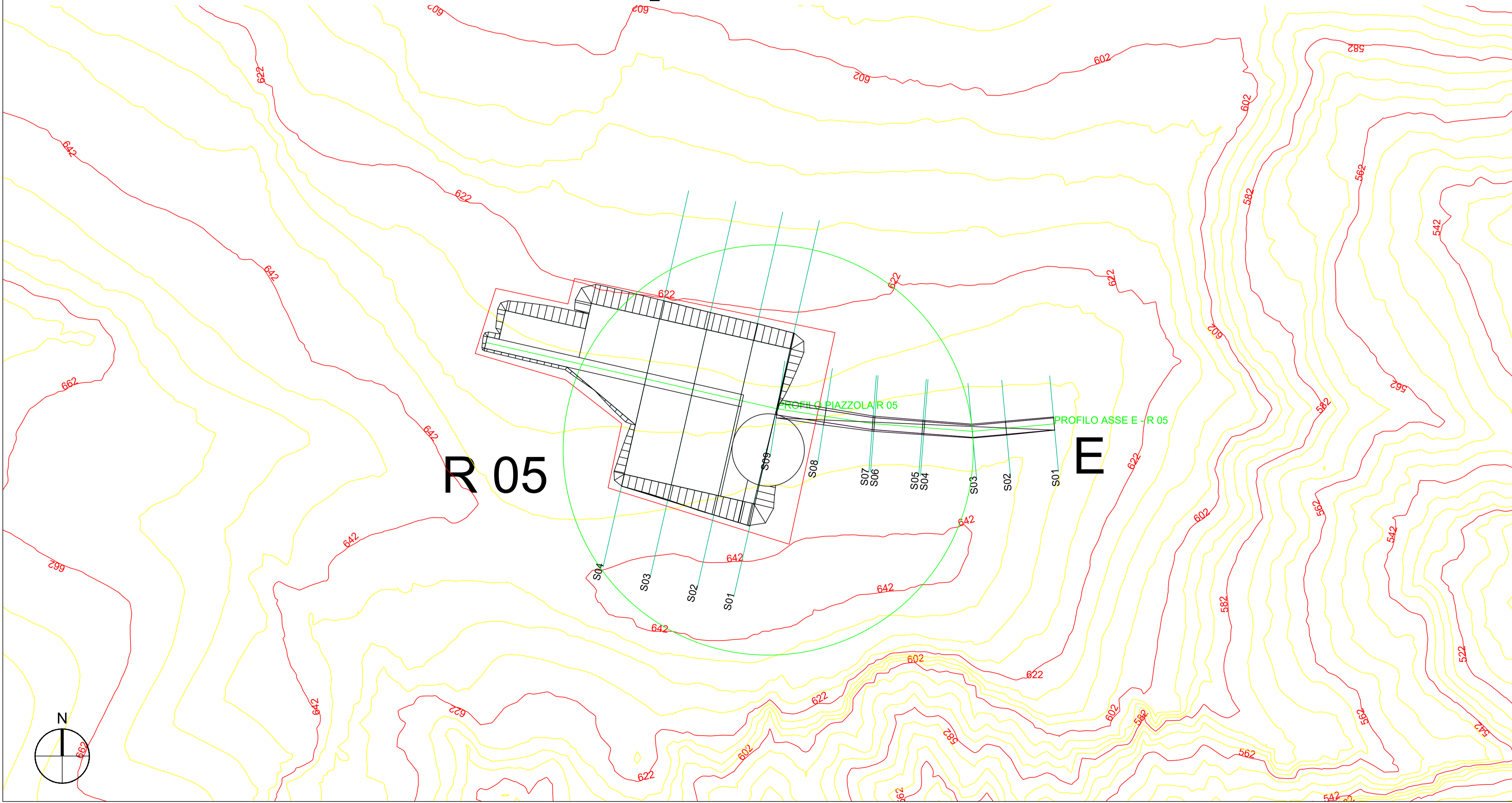


PROFILO ASSE E - R 05
Caratteristiche Tracciato di Progetto

Quota Monte	635.40
Quota Valle	630.29
Lungh. Proiezione	115.41
Lungh. Sviluppo	115.63
Dislivello	5.11
Pendenza Minima	1.47 %
Pendenza Massima	-10.69 %
Pendenza Media	4.87 %



PLANIMETRIA PIAZZOLA R05 E STRADA PROFILO E-R05 SU CURVE DI LIVELLO_ SCALA 1:1.000



LEGENDA

Porzione di sterro	Yellow
Porzione di riporto	Orange

AUTORIZZAZIONE UNICA EX D. LGS. N. 387/2003



**PROGETTO DEFINITIVO
PARCO EOLICO ROCCANOVA**

Titolo elaborato:
Planimetria e profili longitudinali strada di accesso e piazzola R01...R05 e stazione condivisa

CG	PD	GD	Prima Emissione	31/10/2022	00
REDATTO	CONTR.	APPROV.	DESCRIZIONE REVISIONE DOCUMENTO	DATA	REV

PROPONENTE

RENEWABLE PRIME S.R.L.
Via G. Garibaldi n.15
74023 Grottaglie (TA)

CONSULENZA

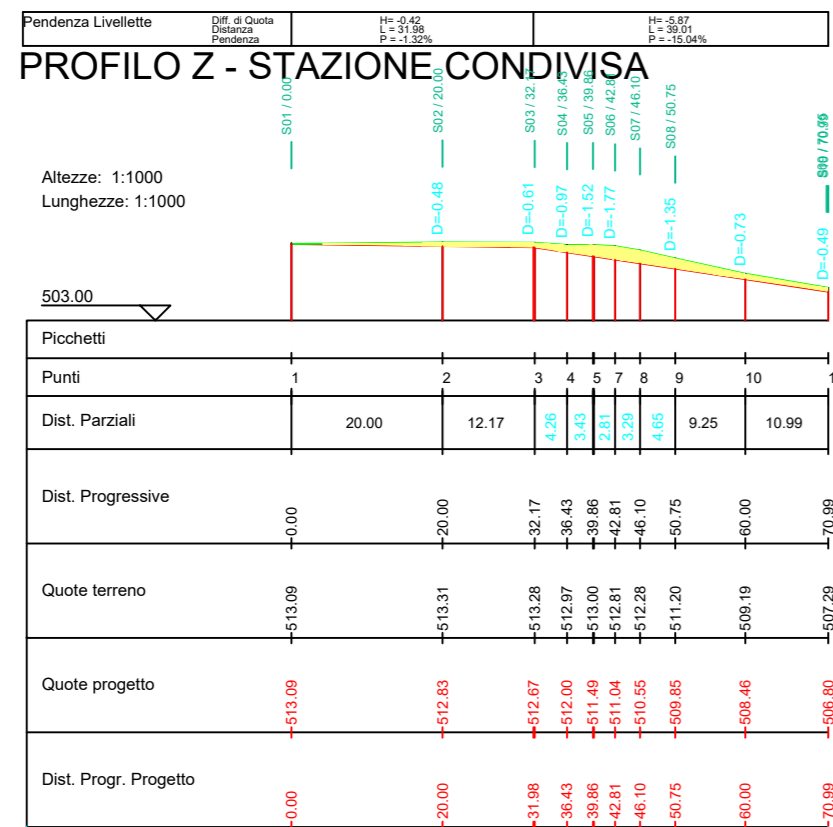
GE.CO.D'OR. S.R.L.
Via G. Garibaldi n.15
74023 Grottaglie (TA)

PROGETTISTA
Ing. Gaetano D'Oronzio
Via Goito 14 - Colobraro (MT)

Codice RCO048	Formato A1	Scala 1:1.000	Foglio 5/6
---------------	------------	---------------	------------

PROFILO Z - STAZIONE CONDIVISA
Caratteristiche Tracciato di Progetto

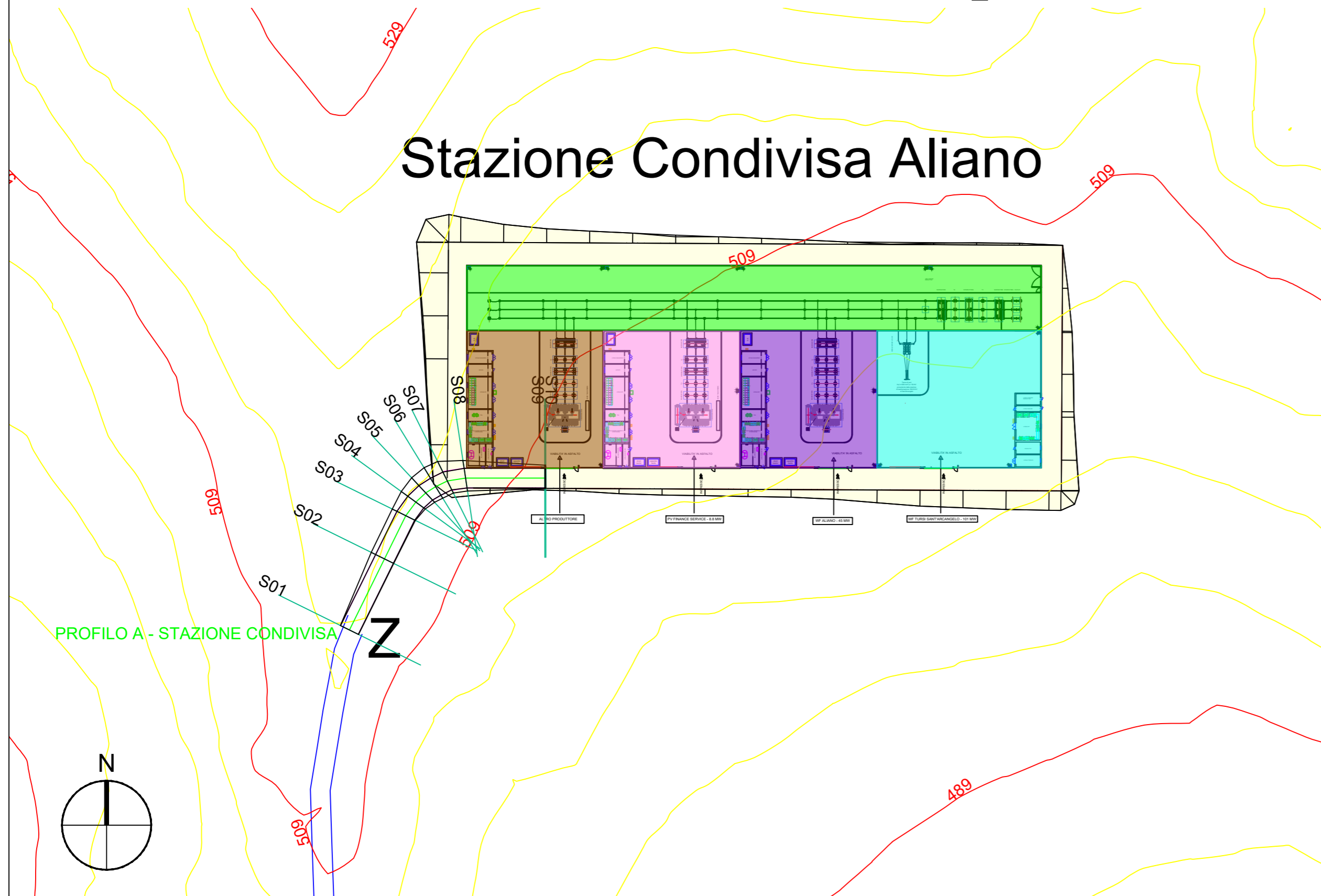
Quota Monte	513.09
Quota Valle	506.80
Lungh. Proiezione	70.99
Lungh. Sviluppo	71.43
Dislivello	6.29
Pendenza Minima	-1.32 %
Pendenza Massima	-15.04 %
Pendenza Media	8.18 %




K-PLAN



PLANIMETRIA PROFILO Z-STAZIONE CONDIVISA SU CURVE DI LIVELLO_ SCALA 1:1.000



AUTORIZZAZIONE UNICA EX D. LGS. N. 387/2003



**PROGETTO DEFINITIVO
PARCO EOLICO ROCCANOVA**

Titolo elaborato:

Planimetria e profili longitudinali strada di accesso e piazzola R01...R05 e stazione condivisa

CG	PD	GD	Prima Emissione	31/10/2022	00
REDATTO	CONTR.	APPROV.	DESCRIZIONE REVISIONE DOCUMENTO	DATA	REV

PROPONENTE



RENEWABLE PRIME S.R.L.
Via G. Garibaldi n.15
74023 Grottaglie (TA)

CONSULENZA



GE.CO.D'OR. S.R.L.
Via G. Garibaldi n.15
74023 Grottaglie (TA)

PROGETTISTA
Ing. Gaetano D'Oronzio
Via Goito 14 - Colobraro (MT)

Codice RCOC048	Formato A2	Scala 1:1.000	Foglio 6/6
-------------------	---------------	------------------	---------------