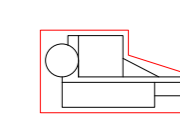










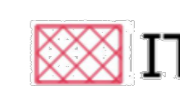


LEGENDA

-  RC n°...
Piazzola di montaggio
-  Rotore WTG - D = 170 m
-  Strade esistenti da adeguare
-  Ingombro viabilità di progetto
-  Linea MT su strada esistente e di nuova realizzazione
-  Linea AT su strada esistente e di nuova realizzazione
-  Confini Comunali
-  SE RTN TERNA 380/150 kV di Aliano
-  NUOVO STALLO AT
-  STAZIONE CONDIVISA

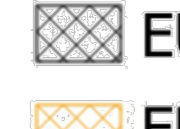

Progetto Natura 2000

- ZPS**
-  IT9210271-Appennino Lucano, Valle Agri, Monte Sirino, Monte Raparo
 -  IT9210275-Massiccio del Monte Pollino e Monte Alpi


SIC-ZSC

-  IT9210220-Murge di S. Oronzio

EUAP

-  EUAP0008-Parco nazionale del Pollino
-  EUAP0851-Parco nazionale dell'Appennino Lucano - Val d'Agri - Lagonegrese

AUTORIZZAZIONE UNICA EX D. LGS. N. 387/2003



PROGETTO DEFINITIVO
PARCO EOLICO ROCCANOVA

Titolo elaborato:

CARTA DELLE AREE PROTETTE-RETE NATURA 2000 CON AREA D'IMPIANTO

CG	GD	GD	Prima Emissione	31/10/2022	00
REDATTO	CONTR.	APPROV.	DESCRIZIONE REVISIONE DOCUMENTO	DATA	REV

<p>PROPONENTE</p>  <p>RENEWABLE PRIME S.R.L. Via G. Garibaldi n.15 74023 Grottaglie (TA)</p>	<p>CONSULENZA</p>  <p>GE.CO.D'OR S.R.L. Via G. Garibaldi n.15 74023 Grottaglie (TA)</p> <p>PROGETTISTA Ing. Gaetano D'Oronzio Via Goito 14 - Colobraro (MT)</p>
---	---

Codice RCSA107	Formato A0	Scala 1:20.000	Foglio 1/1
-------------------	---------------	-------------------	---------------

