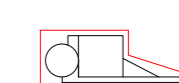



























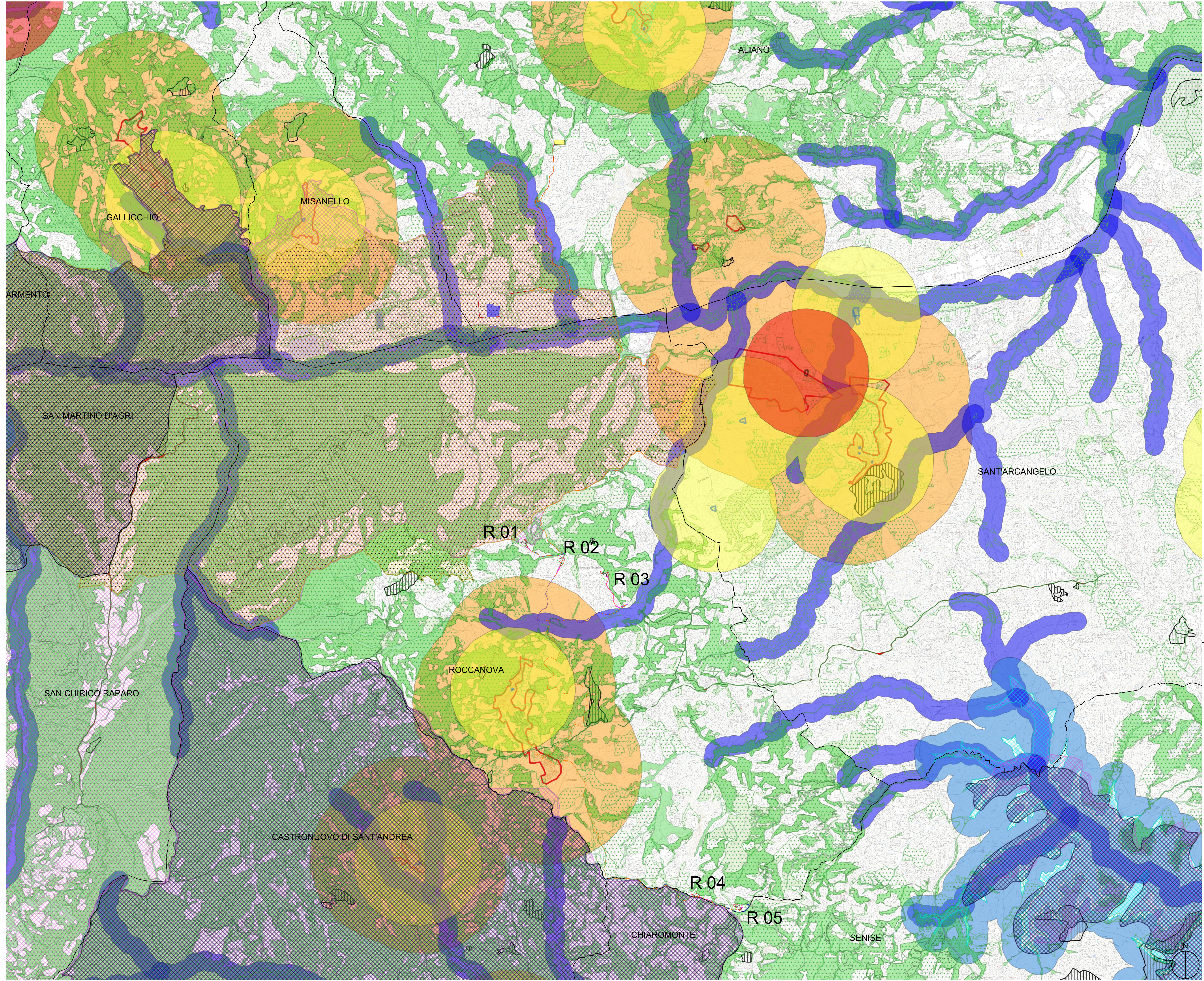


-  RC n°...
Piazzola di montaggio
-  Rotore WTG - D = 170 m
-  Strade esistenti da adeguare
-  Ingombro viabilità di progetto
-  Linea MT su strada esistente e di nuova realizzazione
-  Linea AT su strada esistente e di nuova realizzazione
-  Confini Comunali
-  SE RTN TERNA 380/150 kV di Aliano
-  NUOVO STALLO AT
-  STAZIONE CONDIVISA
- Art.1.1.2.1 PIEAR**
-  Beni paesaggistici art.142f parchi e riserve
-  SIC
-  ZPS
-  EUAP
-  ZSC
-  Beni interesse archeologico art.10
-  Beni interesse archeologico art.10 buffer 1.000 m
-  Beni monumentali art.10
-  Beni monumentali art.10 buffer 1.000 m
-  Beni Paesaggistici art.136-Immobili ed aree di notevole interesse pubblico
-  Tratturi-Beni art.142-c.1, let. m D.Lgs.42/2004
-  Beni Paesaggistici art.142g foreste e boschi
-  Superfici boscate governate a fustaia
-  Aree percorse dal fuoco 2011-2020
-  Beni paesaggistici art.142b territori contermini ai laghi
-  Beni paesaggistici art.142-let. c Fiumi, torrenti e corsi d'acqua Buffer-150-m
-  Centri urbani
-  Buffer Centri Urbani 1.320 m



AUTORIZZAZIONE UNICA EX D. LGS. N. 387/2003



PROGETTO DEFINITIVO
PARCO EOLICO ROCCANOVA

Titolo elaborato:

CARTA DELLE AREE NON IDONEE

CG	GD	GD	Prima Emissione	31/10/2022	00
REDDATTO	CONTR.	APPROV.	DESCRIZIONE REVISIONE DOCUMENTO	DATA	REV

 PROPONENTE RENEWABLE PRIME S.R.L. Via G. Garibaldi n.15 74023 Grottaglie (TA)	 CONSULENZA GE.CO.D'OR S.R.L. Via G. Garibaldi n.15 74023 Grottaglie (TA)
PROGETTISTA Ing. Gaetano D'Oronzio Via Goito 14 - Colobraro (MT)	