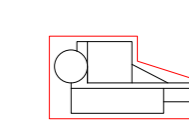





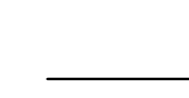








LEGENDA

-  RC n°...  
Piazzola di montaggio
-  Rotore WTG - D = 170 m
-  Strade esistenti da adeguare
-  Ingombro viabilità di progetto
-  Linea MT su strada esistente e di nuova realizzazione
-  Linea AT su strada esistente e di nuova realizzazione
-  Confini Comunali
-  SE RTN TERNA 380/150 kV di Aliano
-  NUOVO STALLO AT
-  STAZIONE CONDIVISA
-  DIREZIONE DI DEFLUSSO
-  RECAPITO FINALE
-  BACINI IDROGRAFICI

AUTORIZZAZIONE UNICA EX D. LGS. N. 387/2003



PROGETTO DEFINITIVO  
PARCO EOLICO ROCCANOVA

Titolo elaborato:

CARTA DEI BACINI IDROGRAFICI CON REGIMENTAZIONE  
DELLE ACQUE SUPERFICIALI

CG	MF	GD	Prima Emissione	31/10/2022	00
REDATTO	CONTR.	APPROV.	DESCRIZIONE REVISIONE DOCUMENTO	DATA	REV

PROPONENTE



**RENEWABLE PRIME S.R.L.**  
Via G. Garibaldi n.15  
74023 Grottaglie (TA)

CONSULENZA



**GE.CO.D'OR. S.R.L.**  
Via G. Garibaldi n.15  
74023 Grottaglie (TA)

PROGETTISTA  
Ing. Gaetano D'Oronzio  
Via Goito 14 - Colobraro (MT)

Codice  
RCSA122

Formato  
A0

Scala  
1:20.000

Foglio  
1/1