
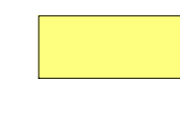


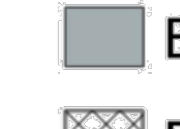
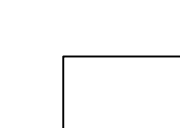



LEGENDA

-  RC n°...
Piazzola di montaggio
-  Rotore WTG - D = 170 m
-  Strade esistenti da adeguare
-  Ingombro viabilità di progetto
-  Linea MT su strada esistente e di nuova realizzazione
-  Linea AT su strada esistente e di nuova realizzazione
-  Confini Comunali
-  SE RTN TERNA 380/150 kV di Aliano
-  NUOVO STALLO AT
-  STAZIONE CONDIVISA
- Vincoli Paesaggistici D.Lgs. 42/04**
-  Beni monumentali art.10
-  Beni parchi rimembranza art.10
-  Beni interesse archeologico art.10
-  Beni Archeologici Tratturi art.10
-  Beni parchi rimembranza art.136
-  Beni Paesaggistici art.136
-  Beni paesaggistici art.142b buffer
-  Beni paesaggistici art.142-let. c Fiumi, torrenti e corsi d'acqua Buffer-150-m
-  Beni paesaggistici art.142d montagne
-  Beni paesaggistici art.142f parchi riserve
-  Beni Paesaggistici art.142-let-m-ope-legis
-  Beni paesaggistici art.143 alberi monumentali
-  Beni paesaggistici art.143 geositi
-  Beni Paesaggistici art.142g foreste e boschi

AUTORIZZAZIONE UNICA EX D. LGS. N. 387/2003



PROGETTO DEFINITIVO
PARCO EOLICO ROCCANOVA

Titolo elaborato:
CARTA DEI VINCOLI PAESAGGISTICI SU AREA D'IMPIANTO

CG	GD	GD	Prima Emissione	31/10/2022	00
REDDATTO	CONTR.	APPROV.	DESCRIZIONE REVISIONE DOCUMENTO	DATA	REV

 RENEWABLE PRIME S.R.L. Via G. Garibaldi n.15 74023 Grottaglie (TA)	 GE.CO.D'OR S.R.L. Via G. Garibaldi n.15 74023 Grottaglie (TA)
PROGETTISTA Ing. Gaetano D'Oronzio Via Goito 14 - Colobraro (MT)	