SE-02: VIABILITA' E PIAZZOLA IN FASE DI CANTIERE - PLANIMETRIA E SEZIONI SIGNIFICATIVE (tutte le sezioni sono raccolte nell'elaborato ELB.31-WTG02)

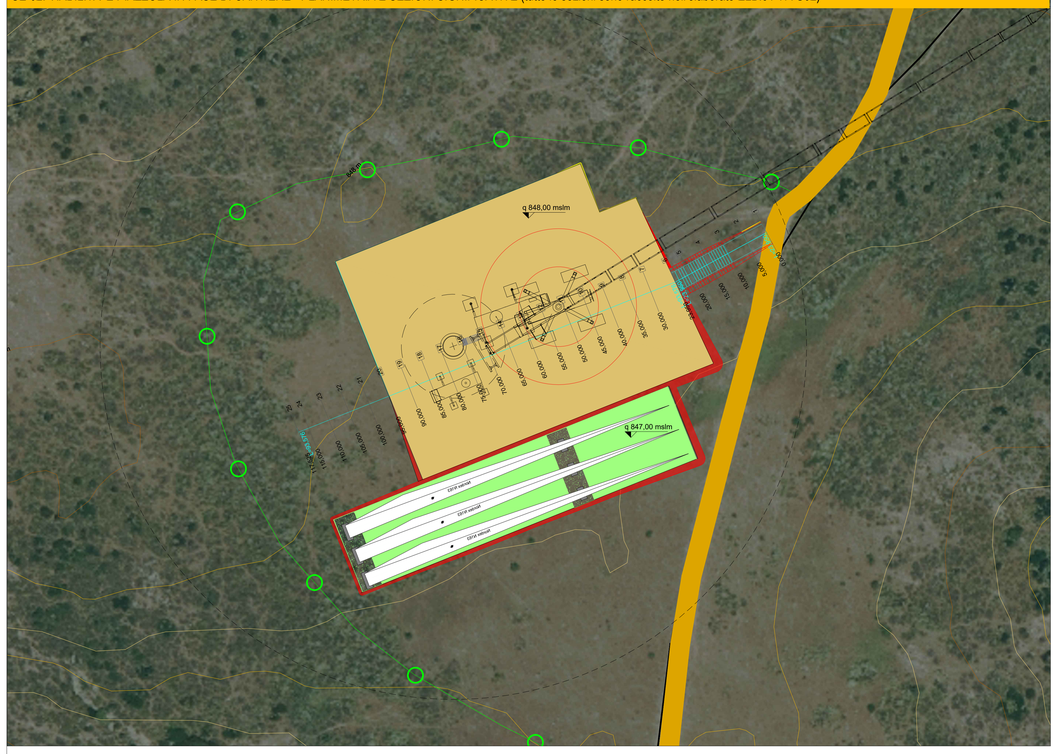

SCAVI E BONIFICHE	
STERRO	24,935 m³
SCOTICO	24,513 m
RILEVATI	
RILEVATO	23,860 m³
SOVRASTRUTTURA STRADALE	
STRATO DI USURA	33,450 m
STRATO DI FONDAZIONE	16,725 m²
CASSONETTO	20,750 m

SEZIONE N.: 16
QT. PROGETTO: 848,000
DIST.PROG.: 75,000
DIST.PREC.: 5,000
DIST.SUCC.: 5,000



SCALA 1:500

QT.RIF. 830,000

QUOTE TERRENO	845,79		845,98				847,27				847,84	848,00	848,00													848,00	
DIST.PARZIALI TERRENO		5,41		27,08				12,65			3,08	1,75		50,00													
QUOTE PROGETTO					846,17 847,00		847,00 847,40 847,84 847,96						847,40				847,40			847,40 848,00 848,00							
DIST.PARZIALI PROGETTO				18,00				20,75						21,45				12,00									

LIVELLETTE			
	DIFF. DI QUOTA DISTANZA PENDENZA	h = 0,848 L = 16,599 i = 0,051	h = 0,000 L = 100,927 i = 0,000

Num	1
Pr	16,599
Qt	848,000
R	250,000
T	6,385
Fr.	0,082
Sv	12,775

Pr = 10,214
Qt = 847,974

Pr = 22,983
Qt = 848,000

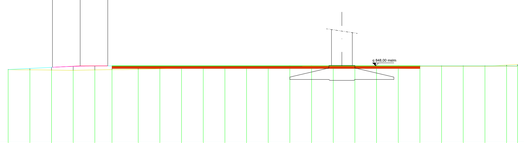

SCALA 1:500

QT.RIF. 830,000

NUMERO SEZIONI	1	2	3	4	5	6	7	8	9	10	11	12	13	14	15	16	17	18	19	20	21	22	23	24	25
DISTANZE PARZIALI		5,00	5,00	5,00	5,00	3,95	6,05	5,00	5,00	5,00	5,00	5,00	5,00	5,00	5,00	5,00	5,00	5,00	5,00	5,00	5,00	5,00	5,00	5,00	3,42
DISTANZE PROGRESSIVE	0,00	5,00	10,00	15,00	20,00	23,95	30,00	35,00	40,00	45,00	50,00	55,00	60,00	65,00	70,00	75,00	80,00	85,00	90,00	95,00	100,00	105,00	110,00	115,00	117,53
QUOTE TERRENO	847,15	847,08	847,02	846,97	847,07	847,12	847,21	847,33	847,45	847,56	847,68	847,80	847,86	847,93	848,00	848,00	848,00	848,00	848,00	848,00	848,00	848,00	848,00	848,18	848,30
QUOTE PROGETTO	847,15	847,41	847,95	847,87	847,88	848,00	848,00	848,00	848,00	848,00	848,00	848,00	848,00	848,00	848,00	848,00	848,00	848,00	848,00	848,00	848,00	848,00	848,00	848,00	848,00
DIFFERENZA DI QUOTA	0,00	0,33	0,94	0,90	0,82	0,88	0,79	0,67	0,55	0,44	0,32	0,20	0,07	0,02	0,00	0,00	0,00	0,00	0,00	0,00	0,00	0,00	0,00	-0,18	-0,30
ETTOMETRICHE	0																				1				
ANDAMENTO PLANIMETRICO	L = 23,950									L = 93,576															

SE-02: VIABILITA' E PIAZZOLA IN FASE DI ESERCIZIO - PLANIMETRIA E SEZIONI SIGNIFICATIVE (tutte le sezioni sono raccolte nell'elaborato ELB.31-WTG02)

SCAVI E BONIFICHE	
STERRO	17,686 m³
SCOTICO	1,627 m
RILEVATI	
RILEVATO	3,807 m³
SOVRASTRUTTURA STRADALE	
STRATO DI USURA	37,000 m
STRATO DI FONDAZIONE	18,500 m²

SEZIONE N.: 16
QT. PROGETTO: 848,000
DIST.PROG.: 75,000
DIST.PREC.: 5,000
DIST.SUCC.: 5,000

SCALA 1:500

QT.RIF. 830,000

QUOTE TERRENO	845,79		845,98				847,27				847,84	848,00	848,00													848,00	
DIST.PARZIALI TERRENO		5,41		27,08				12,65			3,08	1,75		50,00													
QUOTE PROGETTO							847,23 847,40 847,84 848,00						847,40				847,40 848,00 848,00										
DIST.PARZIALI PROGETTO								15,55						21,45													

LIVELLETTE			
	DIFF. DI QUOTA DISTANZA PENDENZA	h = 0,848 L = 16,599 i = 0,051	h = 0,000 L = 71,817 i = 0,000

Num	1
Pr	16,599
Qt	848,000
R	250,000
T	6,385
Fr.	0,082
Sv	12,775

Pr = 10,214
Qt = 847,974

Pr = 22,983
Qt = 848,000

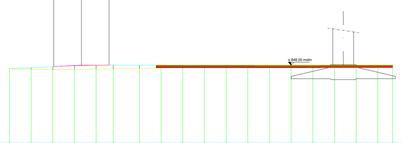

SCALA 1:500

QT.RIF. 830,000

NUMERO SEZIONI	1	2	3	4	5	6	7	8	9	10	11	12	13	14	15	16	17	18	19
DISTANZE PARZIALI		5,00	5,00	5,00	5,00	3,95	6,05	5,00	5,00	5,00	5,00	5,00	5,00	5,00	5,00	5,00	5,00	5,00	3,42
DISTANZE PROGRESSIVE	0,00	5,00	10,00	15,00	20,00	23,95	30,00	35,00	40,00	45,00	50,00	55,00	60,00	65,00	70,00	75,00	80,00	85,00	88,42
QUOTE TERRENO	847,15	847,08	847,02	846,97	847,07	847,12	847,21	847,33	847,45	847,56	847,68	847,80	847,86	847,93	848,00	848,00	848,00	848,00	848,00
QUOTE PROGETTO	847,15	847,41	847,95	847,87	847,88	848,00	848,00	848,00	848,00	848,00	848,00	848,00	848,00	848,00	848,00	848,00	848,00	848,00	848,00
DIFFERENZA DI QUOTA	0,00	0,33	0,94	0,90	0,92	0,88	0,79	0,67	0,55	0,44	0,32	0,20	0,07	0,02	0,00	0,00	0,00	0,00	0,00
ETTOMETRICHE	0																		
ANDAMENTO PLANIMETRICO	L = 23,950									L = 64,466									

KEY PLAN IMPIANTO - AREA NORD: WTG DA SE-01 A SE-10

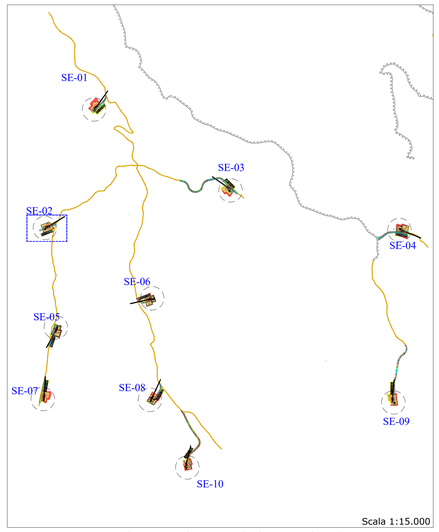

KEY PLAN IMPIANTO - AREA SUD: WTG SE-11 E SE-12

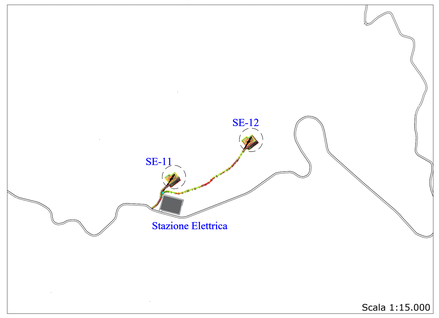

LEGENDA

- AREA DI STERRO PIAZZOLE
- AREA DI RILEVATO PIAZZOLE *
- AREA DI STERRO VIABILITA'
- AREA DI RILEVATO VIABILITA'
- PIAZZOLA DI MONTAGGIO NELLA FASE DI CANTIERE*
- PIAZZOLA RINATURALIZZATA NELLA FASE DI ESERCIZIO*
- PIAZZOLA STOCCAGGIO PALE*
- AREA LIVELLATA E SUPPORTO PER STOCCAGGIO PALE*
- VIABILITA' ESISTENTE DA ADEGUARE **
- VIABILITA' COMUNALE ESISTENTE ASFALTATA

* Per maggiori indicazioni consultare elaborato "ELB29 - Piazzola tipo aerogeneratore e viabilità (piante e sezioni);
**Per maggiori indicazioni consultare elaborato "REL01 - Relazione tecnica generale"

REGIONE SARDEGNA | PROVINCIA SUD SARDEGNA | SEUI | ESCALAPLANO | ESTERZILI

PROGETTO DEFINITIVO PER LA REALIZZAZIONE DI UN PARCO EOLICO COMPOSTO DA 12 AEROGENERATORI CON POTENZA COMPLESSIVA DI 57 MW NEL COMUNE DI SEUI (SU), CON OPERE CONNESSE NEI COMUNI DI SEUI (SU), ESCALAPLANO (SU) ED ESTERZILI (SU)

Proponente

LOTO RINNOVABILI SRL
Largo Augusto n.3 20122 Milano
pec:lotorinnovabili@legalmail.it

ORDINE INGEGNERI PROVINCIA CAGLIARI N. 7760 Dott. Ing. SIMONE ABIS
Abis simone
Ordine degli Ingegneri della Provincia di Cagliari
Ingegnere
13.12.2022 17:27:57 GMT+01:00

GIANLUCA VULTAGGIO
Ingegnere
14.11.2022
12:51:59
GMT+00:00

Progettazione

agreenpower s.r.l.

AGREENPOWER s.r.l.
Sede legale: Via Serra, 44
09038 Serramanna (SU) - ITALIA
Email: info@agreenpower.it

Gruppo di lavoro:
Ing. Simone Abis - Civile Ambientale
Ing. Michela Angioi - Elettrico
Ing. Enea Tocco - Civile Ambientale
Ing. Stefano Fatibi - Civile Ambientale
Dott. Gianluca Fadda

Collaboratori:
Iconingegneria Ambiente, Geologia e Geofisica S.r.l.
Ing. Gianluca Vultaggio - Tekla Studio
Ing. Giuseppe Frongia - Elettrico
Dott.ssa Archeologa Manuela Ibba
Dott. Naturalista Francesca Massa
Dott. Agronomo Vincenzo Sechi
Ing. Federico Micali - Tecnico Acustico
Ing. Luca Cocco - Elettrico
Ing. Luigi Cocco - Elettrotecnico
Ing. Davide Medici - Analisi Aeroelastica

Elaborato

Nome Elaborato:

PLANIMETRIE, PROFILI E SEZIONI AREE PIAZZOLE IN FASE DI CANTIERE E IN ESERCIZIO

Rev.	Data	Oggetto della revisione	Elaborazione	Verifica	Approvazione
00	Novembre 2022	Prima emissione	G. Vultaggio	Agreenpower Srl	Agreenpower Srl

Scala:	1:500	Codice Commessa: W22035EU	Codice Elaborato: ELB30-WTG02
Formato:	A0		