SE-05: VIABILITA' E PIAZZOLA IN FASE DI CANTIERE - PLANIMETRIA E SEZIONI SIGNIFICATIVE (tutte le sezioni sono raccolte nell'elaborato ELB.31-WTG05)

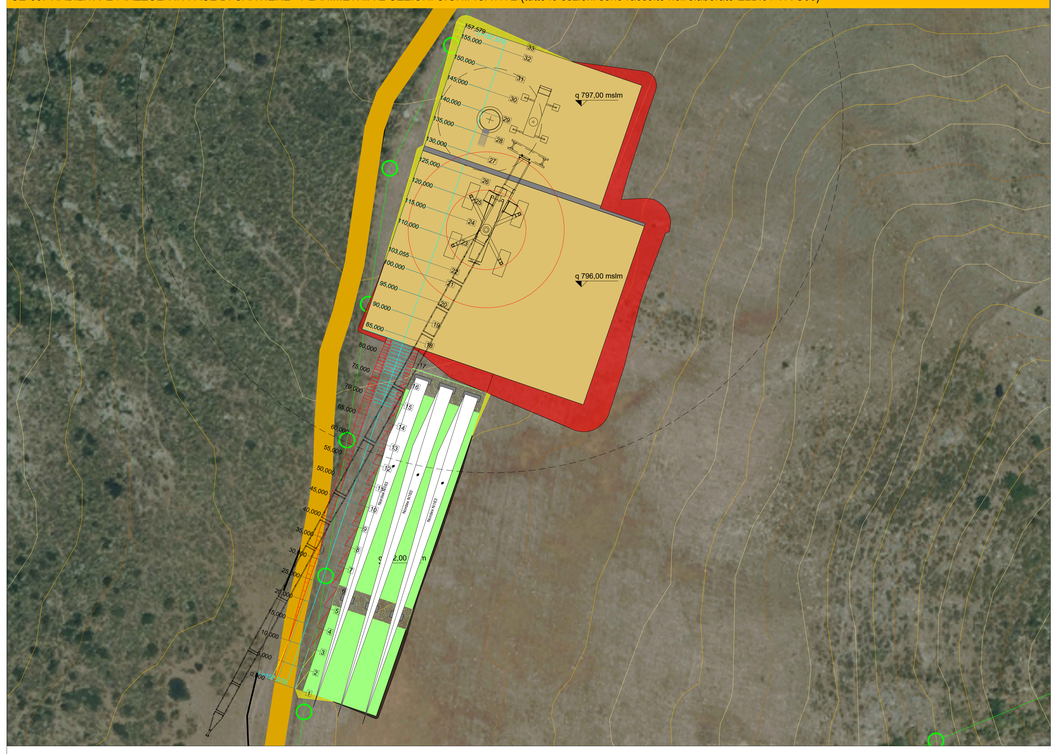

SE-05: VIABILITA' E PIAZZOLA IN FASE DI ESERCIZIO - PLANIMETRIA E SEZIONI SIGNIFICATIVE (tutte le sezioni sono raccolte nell'elaborato ELB.31-WTG05)

KEY PLAN IMPIANTO - AREA NORD: WTG DA SE-01 A SE-10

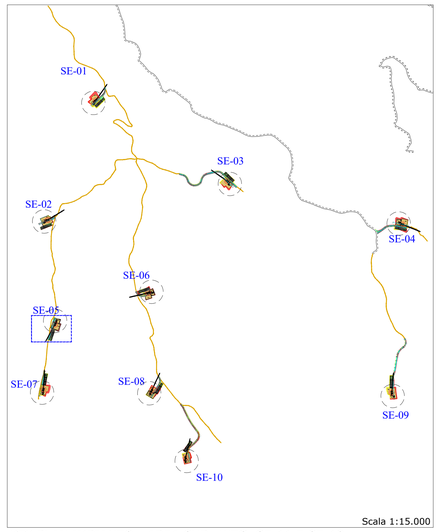

KEY PLAN IMPIANTO - AREA SUD: WTG SE-11 E SE-12

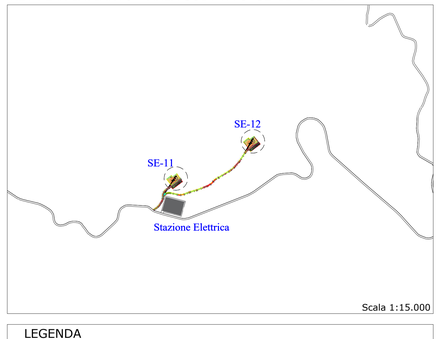

SCAVI E BONIFICHE	
STERRO	22.640 m³
SCOTICO	20.748 m.
RILEVATI	
RILEVATO	35.536 m³
SOVRASTRUTTURA STRADALE	
STRATO DI USURA	43.000 m.
STRATO DI FONDAZIONE	21.500 m²

SEZIONE N.: 29
QT. PROGETTO: 797,000
DIST.PROG.: 140,000
DIST.PREC.: 5,000
DIST.SUCC.: 5,000

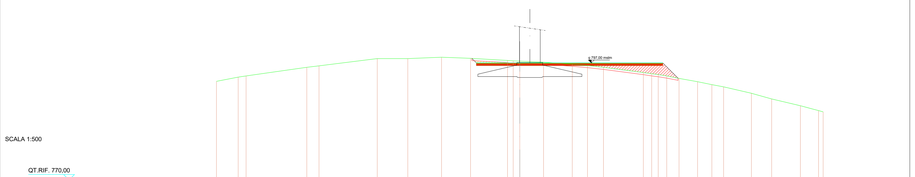

| | | |