



REGIONE SARDEGNA



PROVINCIA SUD SARDEGNA



SEUI



ESCALAPLANO



ESTERZILI

**PROGETTO DEFINITIVO PER LA REALIZZAZIONE DI UN PARCO EOLICO  
 COMPOSTO DA 12 AEROGENERATORI CON POTENZA COMPLESSIVA DI  
 57 MW NEL COMUNE DI SEUI (SU), CON OPERE CONNESSE NEI COMUNI  
 DI SEUI (SU), ESCALAPLANO (SU) ED ESTERZILI (SU)**



Proponente



**LOTO RINNOVABILI SRL**

Largo Augusto n.3 20122  
Milano  
pec:lotorinnovabili@legalmail.it

Progettazione



**AGREENPOWER s.r.l.**

Sede legale: Via Serra, 44  
09038 Serramanna (SU) - ITALIA  
Email: info@agreenpower.it

Gruppo di lavoro:

Ing. Simone Abis - Civile Ambientale  
Ing. Michele Angei - Elettrico  
Ing. Enea Tocco - Civile Ambientale  
Ing. Stefano Fantì - Civile Ambientale  
Dott. Gianluca Fadda

Collaboratori:

Vamirgeoind Ambiente, Geologia e Geofisica S.r.l  
Ing. Gianluca Vultaggio - Tekto Studio  
Ing. Nicola Sollai - Strutturista  
Dott.ssa Archeologa Manuela Simbula  
Dott. Naturalista Francesco Mascia  
Dott. Agronomo Vincenzo Sechi  
Ing. Federico Miscali - Tecnico Acustica  
Dott. Geologo Luigi Sanciu  
Ing. Luigi Cuccu - Elettrotecnico  
Ing. Davide Medici - Analisi Anemologica

Elaborato

Nome Elaborato:

**SEZIONI STRADALI DI PROGETTO IN FASE DI CANTIERE E IN ESERCIZIO**

00	Novembre 2022	Prima emissione	G. Vultaggio	Agreenpower Srl	Agreenpower Srl
Rev.	Data	Oggetto della revisione	Elaborazione	Verifica	Approvazione

Scala: **1:500**

Formato: **A3**

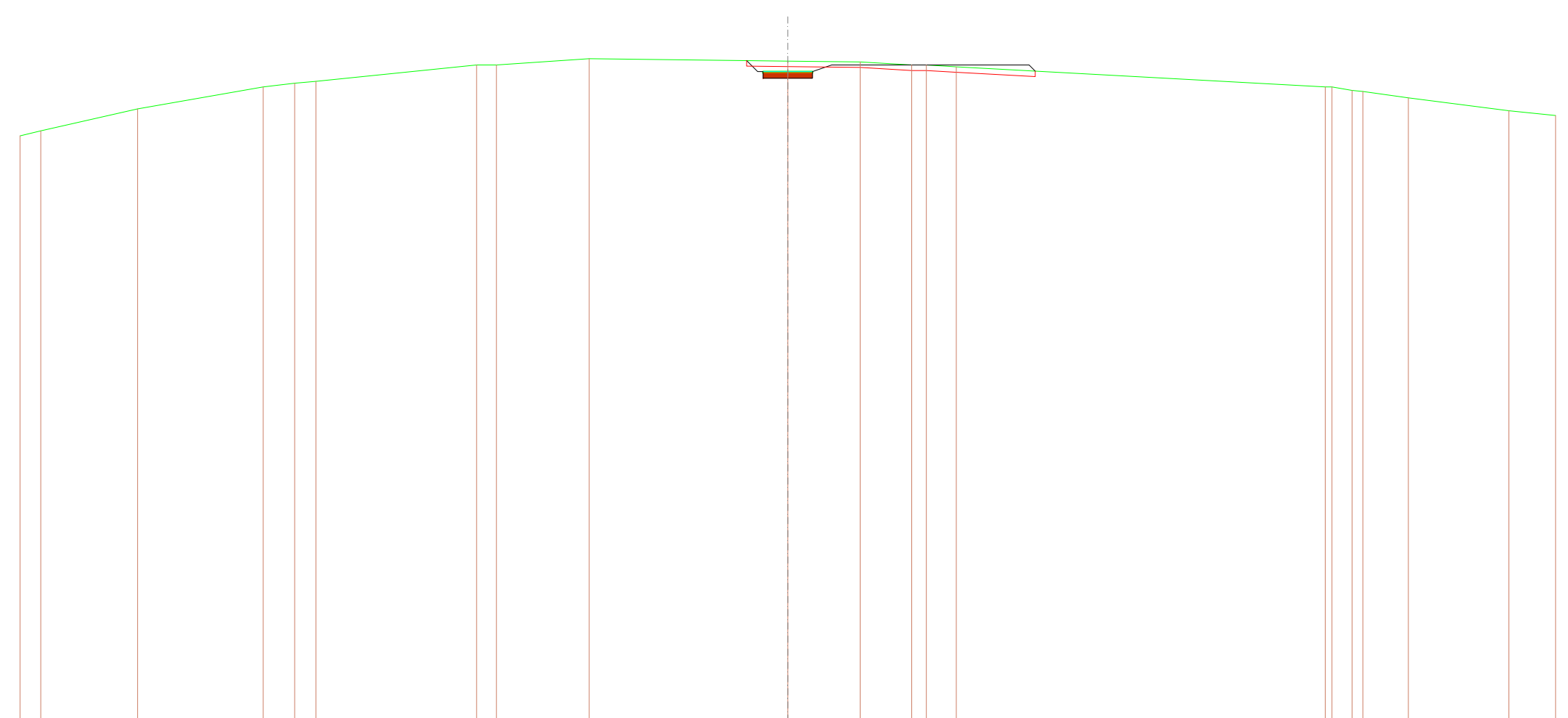
Codice Commessa **W2203SEU**

Codice Elaborato **ELB31-WTG05**

**SEZIONI STRADA E PIAZZOLA IN FASE DI CANTIERE**

<b>SCAVI E BONIFICHE</b>	
STERRO	10,490 m <sup>2</sup>
SCOTICO	11,263 m
<b>RILEVATI</b>	
RILEVATO	10,672 m <sup>2</sup>
<b>SOVRASTRUTTURA STRADALE</b>	
STRATO DI USURA	4,500 m
STRATO DI FONDAZIONE	2,250 m <sup>2</sup>

SEZIONE N.: 1  
 QT. PROGETTO: 791,403  
 DIST.PROG.: 0,000  
 DIST.SUCC.: 5,000



SCALA 1:500

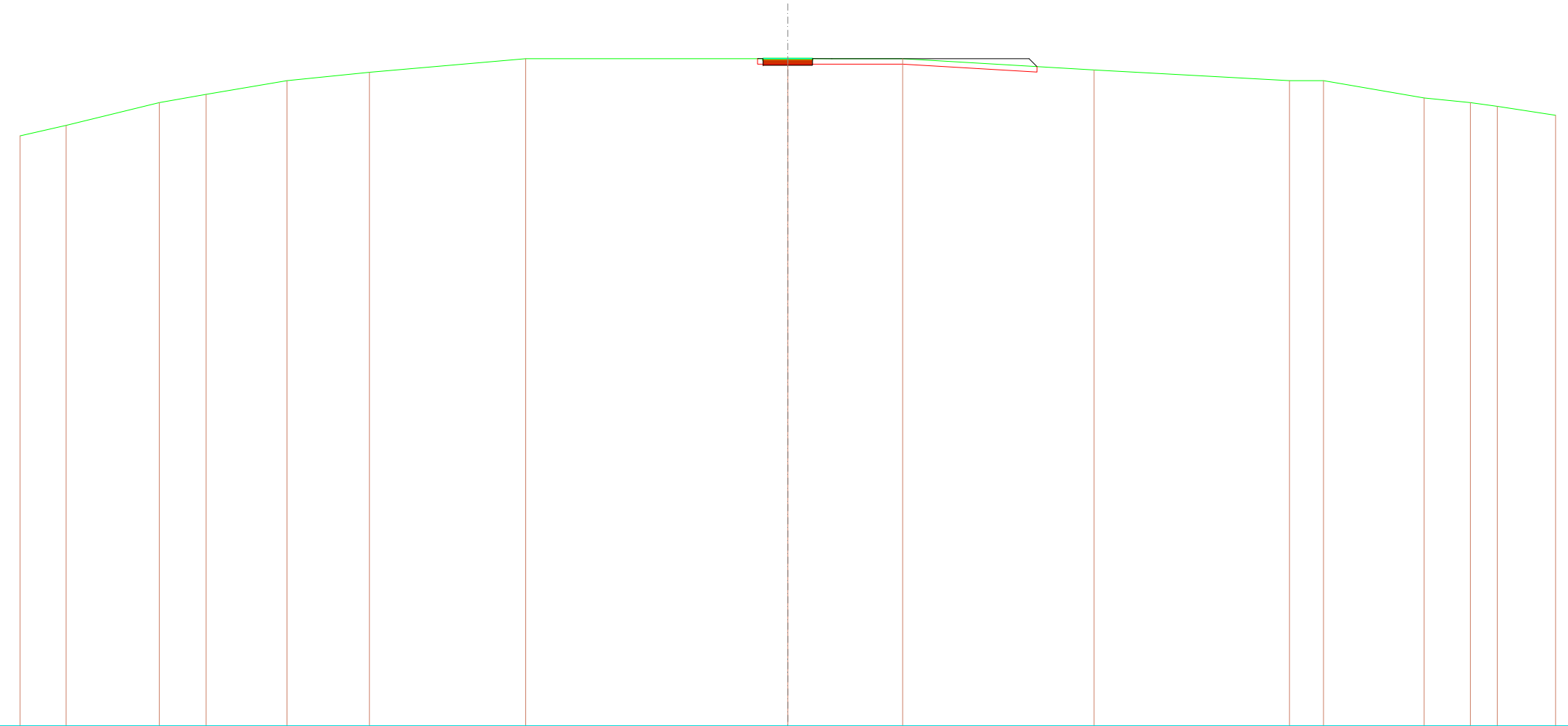
QT.RIF. 731,814

QUOTE TERRENO	785,55	786,00	788,00	790,00	790,35	790,51	792,00	792,00	792,58	792,36	792,28	792,00	792,00	791,84	790,00	790,00	789,69	789,59	789,01	787,83	787,40
DIST.PARZIALI TERRENO	1,89	8,83	11,44	2,87	1,94	14,65	1,82	8,46	18,11	6,59	4,70	1,34	2,73	33,63	1,83	4,15	9,17	4,26			
QUOTE PROGETTO										792,40	791,40	790,80	791,30	791,40	790,80	791,30	791,40	792,00		792,00	791,45
DIST.PARZIALI PROGETTO										2,25	2,25	1,75	18,00								



<b>SCAVI E BONIFICHE</b>	
STERRO	2,669 m <sup>2</sup>
SCOTICO	20,977 m
<b>RILEVATI</b>	
RILEVATO	14,647 m <sup>2</sup>
<b>SOVRASTRUTTURA STRADALE</b>	
STRATO DI USURA	4,500 m
STRATO DI FONDAZIONE	2,250 m <sup>2</sup>

SEZIONE N.: 3  
 QT. PROGETTO: 792,007  
 DIST.PROG.: 10,000  
 DIST.PREC.: 5,000  
 DIST.SUCC.: 5,000



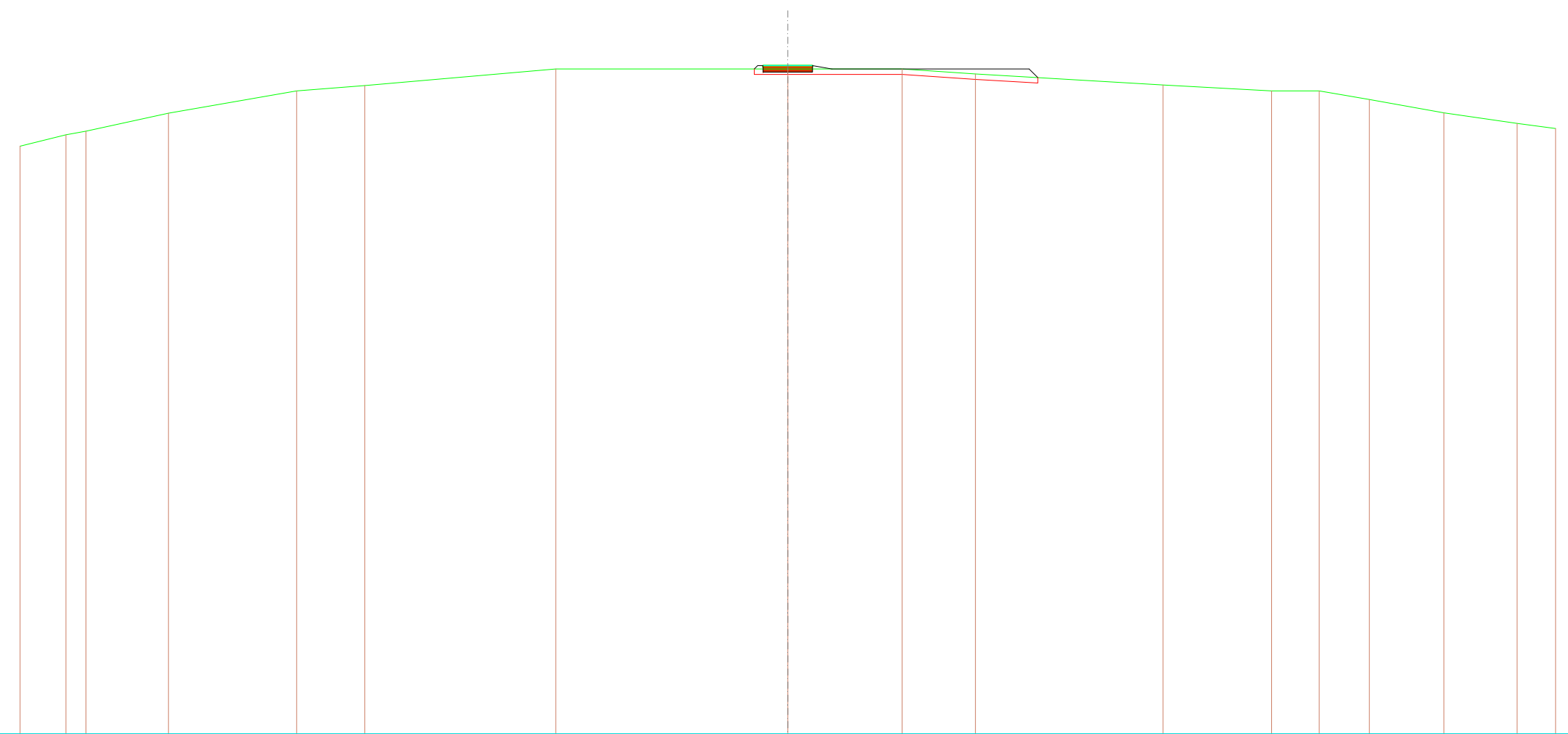
SCALA 1:500

QT.RIF. 731,236

QUOTE TERRENO	784,97	785,92	788,00	788,75	790,00	790,76	792,00	792,00	792,00	792,00	790,97	790,00	790,00	788,42	788,00	787,66	786,85
DIST.PARZIALI TERRENO	4,19	8,50	4,27	7,37	7,51	14,25	23,90	10,47	17,46	17,81	3,10	9,18	4,21	2,46	5,31		
QUOTE PROGETTO								792,00	792,01	791,41	792,01	791,41	791,91	792,01	792,00	791,28	
DIST.PARZIALI PROGETTO								2,25	2,25	1,75	18,00						

<b>SCAVI E BONIFICHE</b>	
STERRO	1,310 m <sup>2</sup>
SCOTICO	25,846 m
<b>RILEVATI</b>	
RILEVATO	16,818 m <sup>2</sup>
<b>SOVRASTRUTTURA STRADALE</b>	
STRATO DI USURA	4,500 m
STRATO DI FONDAZIONE	2,250 m <sup>2</sup>

SEZIONE N.: 4  
 QT. PROGETTO: 792,309  
 DIST.PROG.: 15,000  
 DIST.PREC.: 5,000  
 DIST.SUCC.: 5,000




SCALA 1:500

QT.RIF. 731,383

QUOTE TERRENO	784,96	786,00	786,32	787,97	790,00	790,49	792,00	792,00	792,00	791,55	790,54	790,00	790,00	789,21	788,00	787,03	786,56
DIST.PARZIALI TERRENO	4,19	1,82	7,52	11,69	6,21	17,42	21,16	10,41	6,69	17,10	9,90	4,34	4,57	6,80	6,67	3,51	
QUOTE PROGETTO								792,00	791,71	792,21	792,51	791,71	792,21	792,31	792,00		
DIST.PARZIALI PROGETTO								2,25	2,25	1,75	18,00						

SCAVI E BONIFICHE	
SCOTICO	26,063 m
RILEVATI	
RILEVATO	17,438 m <sup>2</sup>
SOVRASTRUTTURA STRADALE	
STRATO DI USURA	4,500 m
STRATO DI FONDAZIONE	2,250 m <sup>2</sup>

SEZIONE N.: 5  
 QT. PROGETTO: 792,611  
 DIST.PROG.: 20,000  
 DIST.PREC.: 5,000  
 DIST.SUCC.: 5,000




SCALA 1:500

QT.RIF. 731,020

QUOTE TERRENO	785,43	786,00	787,74	788,00	790,00	791,42	792,00	792,00	792,00	790,31	790,00	790,00	789,83	789,44	788,00	787,12	786,58
DIST.PARZIALI TERRENO	2,24	9,76	11,53	17,85	7,40	20,04	12,51	24,54	5,43	3,73	2,07	2,77	9,51	6,14	3,30		
QUOTE PROGETTO								792,00	792,61	792,01	792,51	792,01	792,01	792,51	792,61	792,00	791,30
DIST.PARZIALI PROGETTO								2,25	2,25	1,75	18,00						

SCAVI E BONIFICHE	
SCOTICO	26,073 m
RILEVATI	
RILEVATO	17,268 m <sup>2</sup>
SOVRASTRUTTURA STRADALE	
STRATO DI USURA	4,500 m
STRATO DI FONDAZIONE	2,250 m <sup>2</sup>

SEZIONE N.: 6  
 QT. PROGETTO: 792,913  
 DIST.PROG.: 25,000  
 DIST.PREC.: 5,000  
 DIST.SUCC.: 5,000

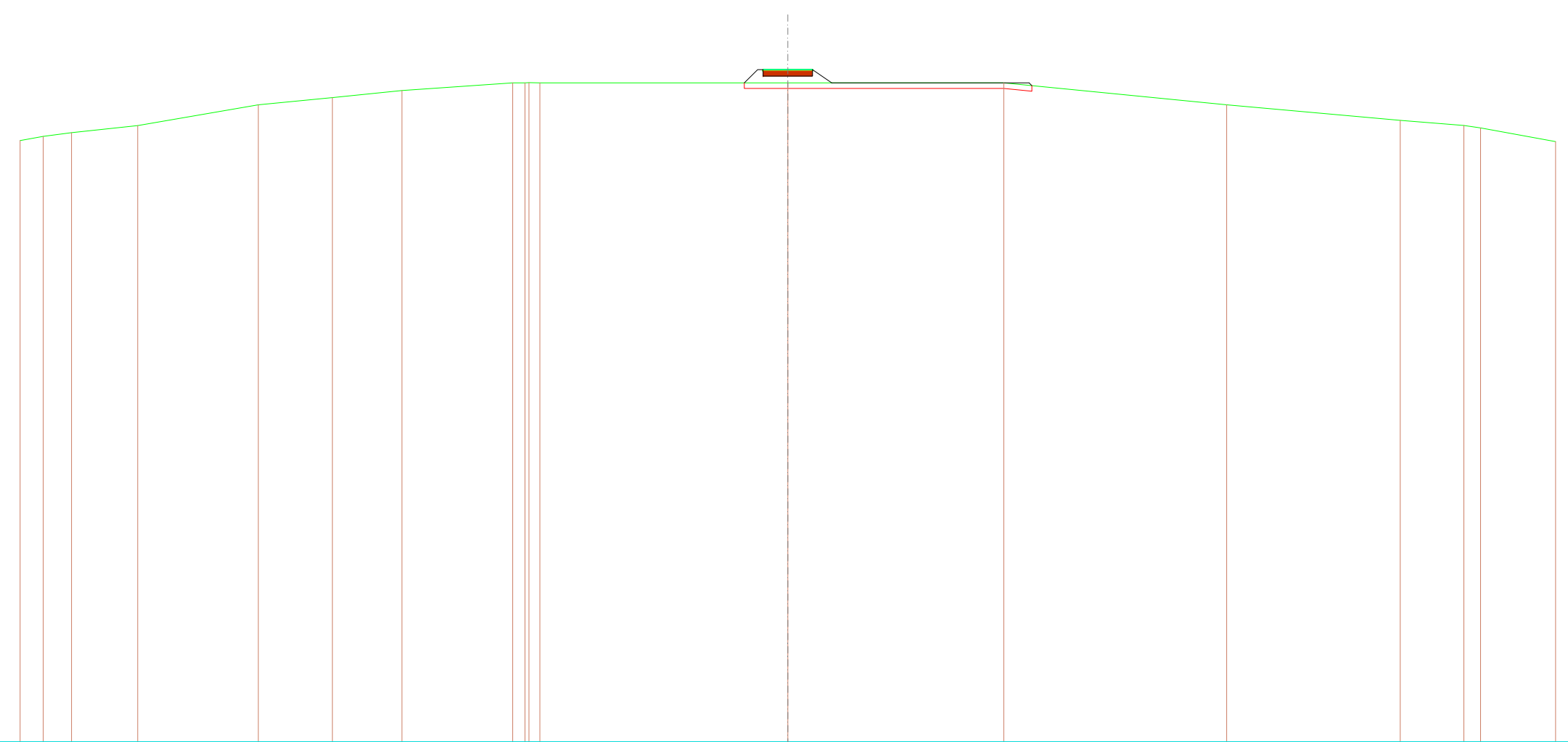


QUOTE TERRENO	786,22	786,59	786,85	788,00	789,26	790,00	790,65	791,58	792,00	792,00	792,00	791,20	790,53	790,00	790,00	788,98	788,00	787,18	786,62
DIST.PARZIALI TERRENO	2,84	2,44	6,46	7,43	4,19	6,41	13,52	5,33	21,38	16,39	11,75	6,48	5,59	2,05	12,70	6,96	5,02	3,05	
QUOTE PROGETTO										792,00	792,91	792,31	792,81	792,91	792,31	792,81	792,91	792,00	791,59
DIST.PARZIALI PROGETTO											2,25	2,25	1,75	18,00					



SCAVI E BONIFICHE	
SCOTICO	26,218 m
RILEVATI	
RILEVATO	18,578 m <sup>2</sup>
SOVRASTRUTTURA STRADALE	
STRATO DI USURA	4,500 m
STRATO DI FONDAZIONE	2,250 m <sup>2</sup>

SEZIONE N.: 7  
 QT. PROGETTO: 793,215  
 DIST.PROG.: 30,000  
 DIST.PREC.: 5,000  
 DIST.SUCC.: 5,000



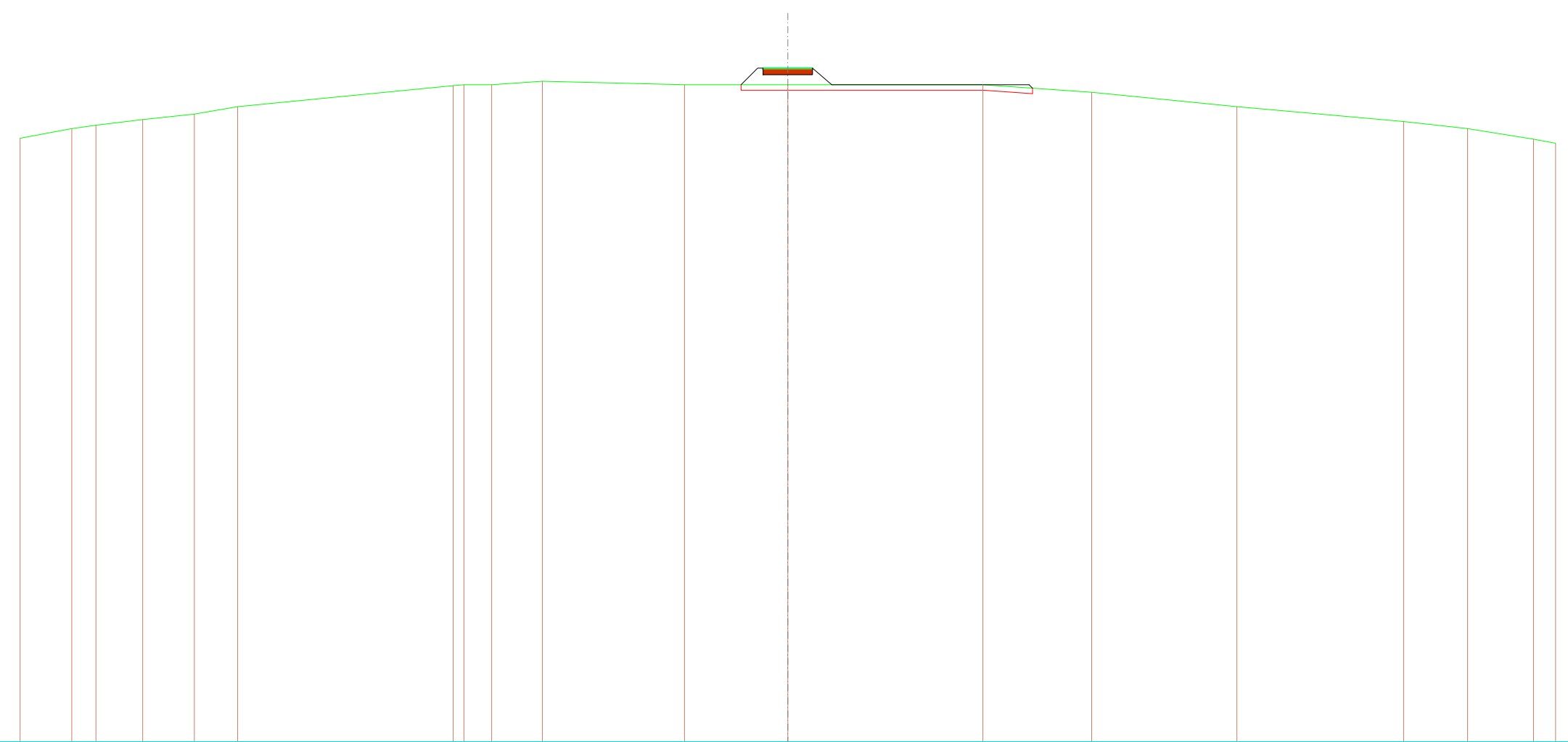
SCALA 1:500

QT.RIF. 731,930

QUOTE TERRENO	786,75	787,13	787,47	788,11	790,00	790,66	791,31	792,00	792,00	792,02	792,00	792,00	790,00	788,59	788,12	787,90	786,64
DIST.PARZIALI TERRENO	2,11	2,59	6,03	10,99	6,75	6,34	10,09	22,61	19,69	20,32	15,82	5,81	1,53	6,84			
QUOTE PROGETTO								792,00	792,00	792,00	792,00	792,00	791,75				
DIST.PARZIALI PROGETTO								1,22	2,25	2,25	1,75	18,00					

SCAVI E BONIFICHE	
SCOTICO	26,584 m
RILEVATI	
RILEVATO	21,327 m <sup>2</sup>
SOVRASTRUTTURA STRADALE	
STRATO DI USURA	4,500 m
STRATO DI FONDAZIONE	2,250 m <sup>2</sup>

SEZIONE N.: 8  
 QT. PROGETTO: 793,517  
 DIST.PROG.: 35,000  
 DIST.PREC.: 5,000  
 DIST.SUCC.: 5,000




SCALA 1:500

QT.RIF. 732,093

QUOTE TERRENO	787,12	788,00	788,31	788,83	789,32	790,00		791,92	792,00	792,00	792,31		792,00	792,00	792,00	791,31		790,00		788,65	788,00	787,04	786,67		
DIST.PARZIALI TERRENO	4,72	2,20	4,26	4,71	3,95		19,65	2,52	4,62		12,96		9,42		17,78	9,92		13,25		15,20	5,84	6,01	2,01		
QUOTE PROGETTO													792,00	793,52	792,92	793,42	792,92	793,42	792,00					792,00	791,68
DIST.PARZIALI PROGETTO														1,52	2,26	2,26	1,75		18,00						

SCAVI E BONIFICHE	
SCOTICO	26,843 m
RILEVATI	
RILEVATO	23,709 m <sup>2</sup>
SOVRASTRUTTURA STRADALE	
STRATO DI USURA	4,500 m
STRATO DI FONDAZIONE	2,250 m <sup>2</sup>

SEZIONE N.: 9  
 QT. PROGETTO: 793,819  
 DIST.PROG.: 40,000  
 DIST.PREC.: 5,000  
 DIST.SUCC.: 5,000




SCALA 1:500

QT.RIF. 732,208

QUOTE TERRENO	787,38	788,00	788,61	789,08	790,00	790,25	790,50	790,98	792,00	792,00	792,60	792,09	792,00	792,00	790,57	790,00	789,40	788,00	786,60		
DIST.PARZIALI TERRENO	3,01	3,28	3,39	7,52	2,31	3,71	5,27	10,60	8,89	21,15	3,77	12,01	20,28	5,83	6,69	12,67	8,76				
QUOTE PROGETTO												792,20	793,82	793,72	793,72	793,82	793,22	793,72	793,82	792,00	791,53
DIST.PARZIALI PROGETTO												1,62	2,25	2,25	1,75	18,00					

<b>SCAVI E BONIFICHE</b>	
STERRO	2,013 m <sup>2</sup>
SCOTICO	15,306 m
<b>RILEVATI</b>	
RILEVATO	21,673 m <sup>2</sup>
<b>SOVRASTRUTTURA STRADALE</b>	
STRATO DI USURA	4,500 m
STRATO DI FONDAZIONE	2,250 m <sup>2</sup>

SEZIONE N.: 10  
 QT. PROGETTO: 794,121  
 DIST.PROG.: 45,000  
 DIST.PREC.: 5,000  
 DIST.SUCC.: 5,000



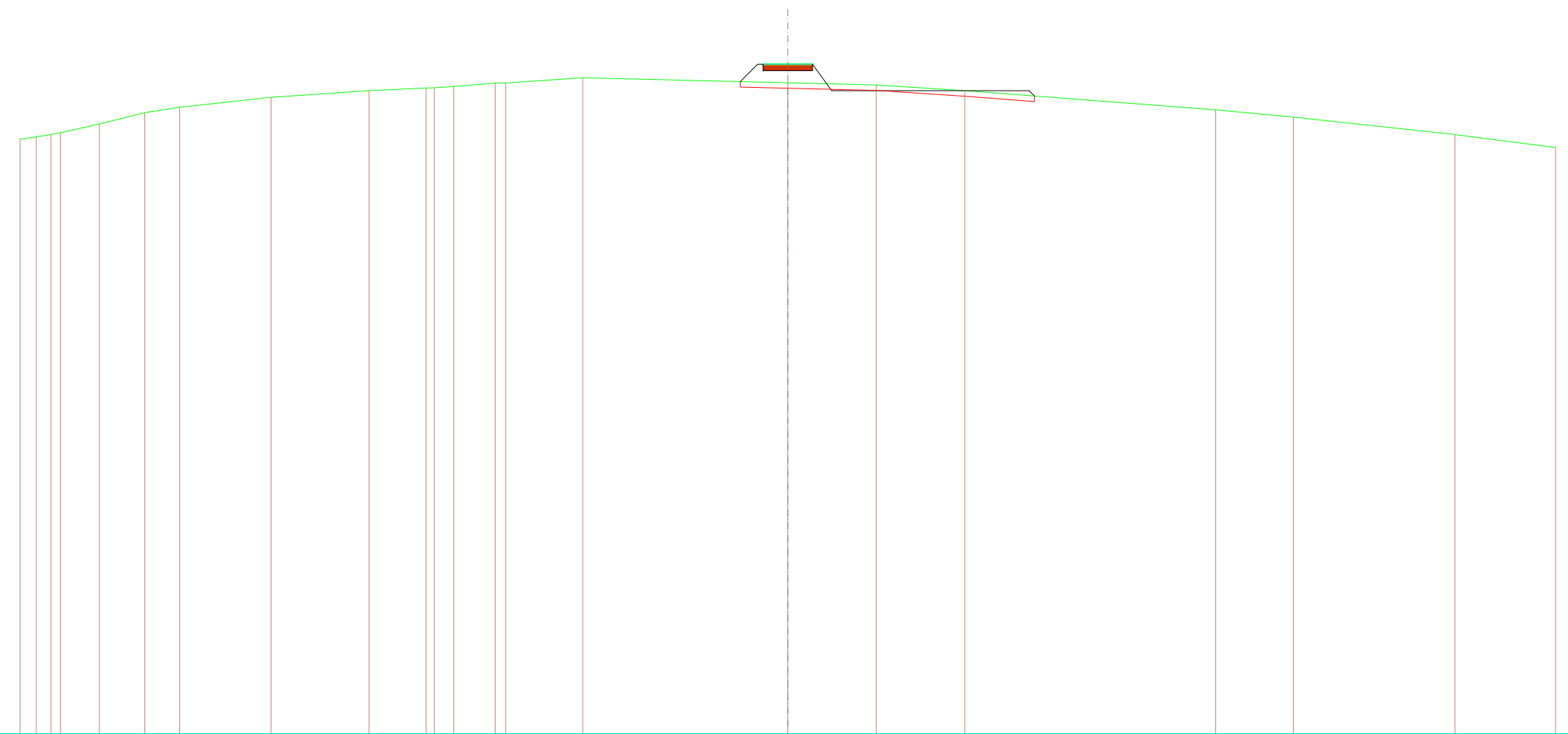
SCALA 1:500

QT.RIF. 733,150

QUOTE TERRENO	787,62	788,00	788,56	789,78	790,00	790,82	791,64	792,00	792,25	792,25	792,89	792,41	792,06	790,00	788,00	787,72	786,68	
DIST.PARZIALI TERRENO	2,40	2,94	6,60	1,72	7,55	12,15	3,90	2,99	9,50	19,93	14,53	27,98	17,99	1,74	7,76			
QUOTE PROGETTO										792,51	794,12	793,52	794,02	793,52	794,12	792,00	792,00	791,47
DIST.PARZIALI PROGETTO										1,61	2,26	2,26	1,75	18,00				

<b>SCAVI E BONIFICHE</b>	
STERRO	4,611 m <sup>2</sup>
SCOTICO	14,227 m
<b>RILEVATI</b>	
RILEVATO	18,727 m <sup>2</sup>
<b>SOVRASTRUTTURA STRADALE</b>	
STRATO DI USURA	4,500 m
STRATO DI FONDAZIONE	2,250 m <sup>2</sup>

SEZIONE N.: 11  
 QT. PROGETTO: 794,424  
 DIST.PROG.: 50,000  
 DIST.PREC.: 5,000  
 DIST.SUCC.: 5,000



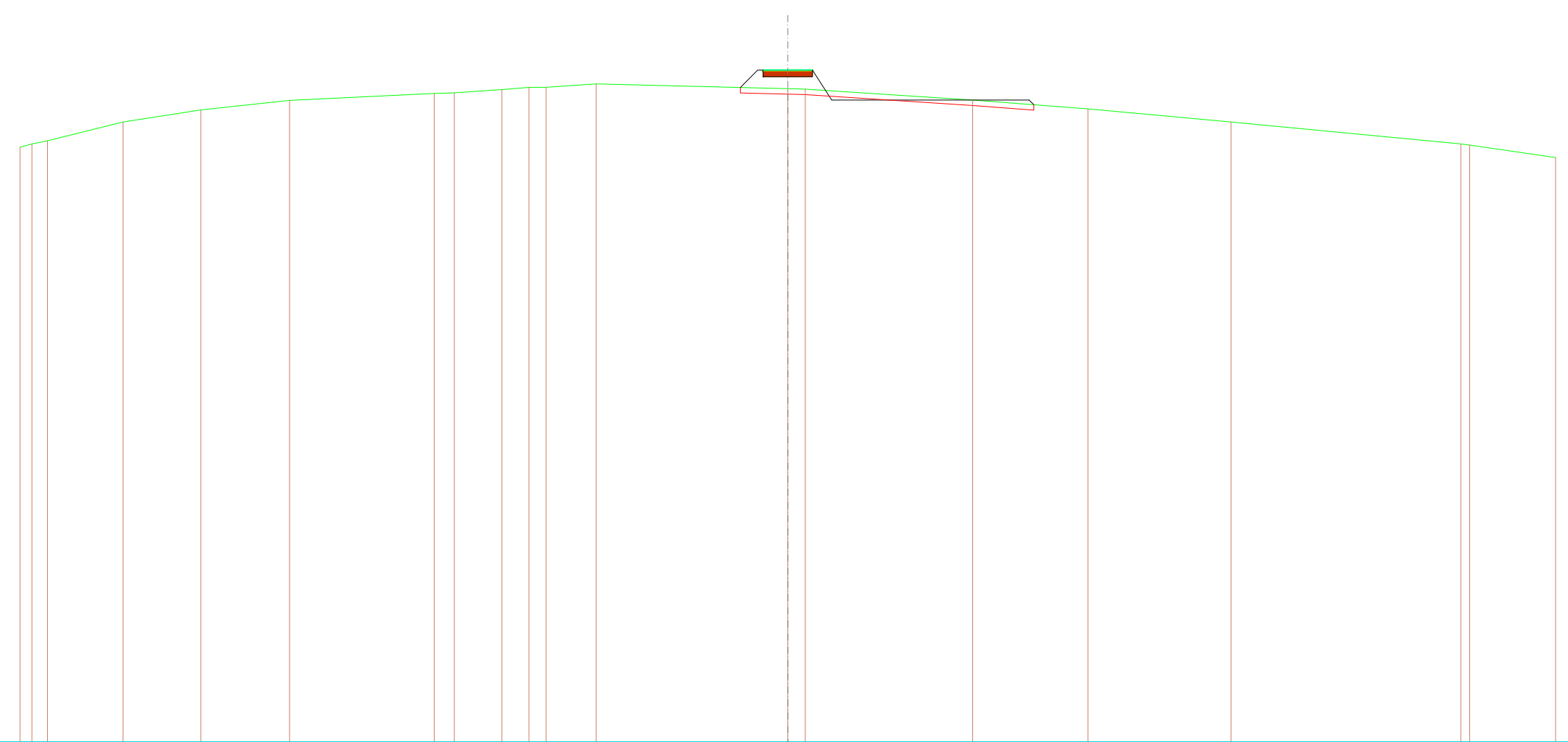
SCALA 1:500

QT.RIF. 733,370

QUOTE TERRENO	787,58	787,79	788,00	788,17	788,97	790,00	790,49	791,40	792,00	792,25	792,27	792,39	792,70	792,70	793,18	792,73	792,53	792,00	790,25	789,59	788,00	786,82			
DIST.PARZIALI TERRENO	1,48	1,33	3,55	4,14	3,18	8,34	8,93	5,20	1,77	3,78	7,03	18,70	8,06	8,08	22,86	7,09	14,73	9,18							
QUOTE PROGETTO																792,83	794,42	793,82	794,32	794,42	793,82	794,32	794,42	792,00	791,52
DIST.PARZIALI PROGETTO																1,59	2,25	2,25	1,75	18,00					

<b>SCAVI E BONIFICHE</b>	
STERRO	5,617 m <sup>2</sup>
SCOTICO	13,339 m
<b>RILEVATI</b>	
RILEVATO	17,815 m <sup>2</sup>
<b>SOVRASTRUTTURA STRADALE</b>	
STRATO DI USURA	4,500 m
STRATO DI FONDAZIONE	2,250 m <sup>2</sup>

SEZIONE N.: 12  
 QT. PROGETTO: 794,726  
 DIST.PROG.: 55,000  
 DIST.PREC.: 5,000  
 DIST.SUCC.: 5,000




SCALA 1:500

QT.RIF. 733,490

QUOTE TERRENO	787,70	788,00	788,28	790,00	791,10	791,97	792,61	792,66	792,95	793,15	793,16	793,47	793,04	792,99	792,00	791,20	790,00	788,00	787,90	786,75			
DIST.PARZIALI TERRENO	1,41	6,90	7,09	8,09	13,19	1,83	4,35	2,46	1,57	4,56	17,47	1,58	15,27	10,51	13,04	20,95	7,83						
QUOTE PROGETTO													793,15	794,73	794,13	794,63	794,73	794,13	794,63	794,73	792,00	792,00	791,57
DIST.PARZIALI PROGETTO													1,58	2,25	2,25	1,75	18,00						

<b>SCAVI E BONIFICHE</b>	
STERRO	6,311 m <sup>2</sup>
SCOTICO	12,608 m
<b>RILEVATI</b>	
RILEVATO	18,572 m <sup>2</sup>
<b>SOVRASTRUTTURA STRADALE</b>	
STRATO DI USURA	4,500 m
STRATO DI FONDAZIONE	2,250 m <sup>2</sup>

SEZIONE N.: 13  
 QT. PROGETTO: 795,028  
 DIST.PROG.: 60,000  
 DIST.PREC.: 5,000  
 DIST.SUCC.: 5,000




SCALA 1:500

QT.RIF. 733,573

QUOTE TERRENO	788,43	788,58	789,45	790,00	791,70	792,00	792,50	792,97	793,05	793,51	793,61	793,61	793,75	793,57	793,46	793,14	792,23	792,09	791,64	790,00	789,17	788,00	786,62	
DIST.PARZIALI TERRENO	4,41	2,20	10,99	2,75	7,46	9,89	2,91	6,92	2,18	2,10	7,59	3,77	4,89	14,04	2,78	4,36	17,86	8,75	13,46	8,75				
QUOTE PROGETTO														793,43	795,03	794,43	794,93	795,03	794,43	794,93	795,03	792,00	792,00	791,52
DIST.PARZIALI PROGETTO														1,60	2,25	2,25	1,75	18,00						

<b>SCAVI E BONIFICHE</b>	
STERRO	10,390 m <sup>2</sup>
SCOTICO	9,974 m
<b>RILEVATI</b>	
RILEVATO	17,210 m <sup>2</sup>
<b>SOVRASTRUTTURA STRADALE</b>	
STRATO DI USURA	4,500 m
STRATO DI FONDAZIONE	2,250 m <sup>2</sup>

SEZIONE N.: 14  
 QT. PROGETTO: 795,330  
 DIST.PROG.: 65,000  
 DIST.PREC.: 5,000  
 DIST.SUCC.: 5,000



SCALA 1:500

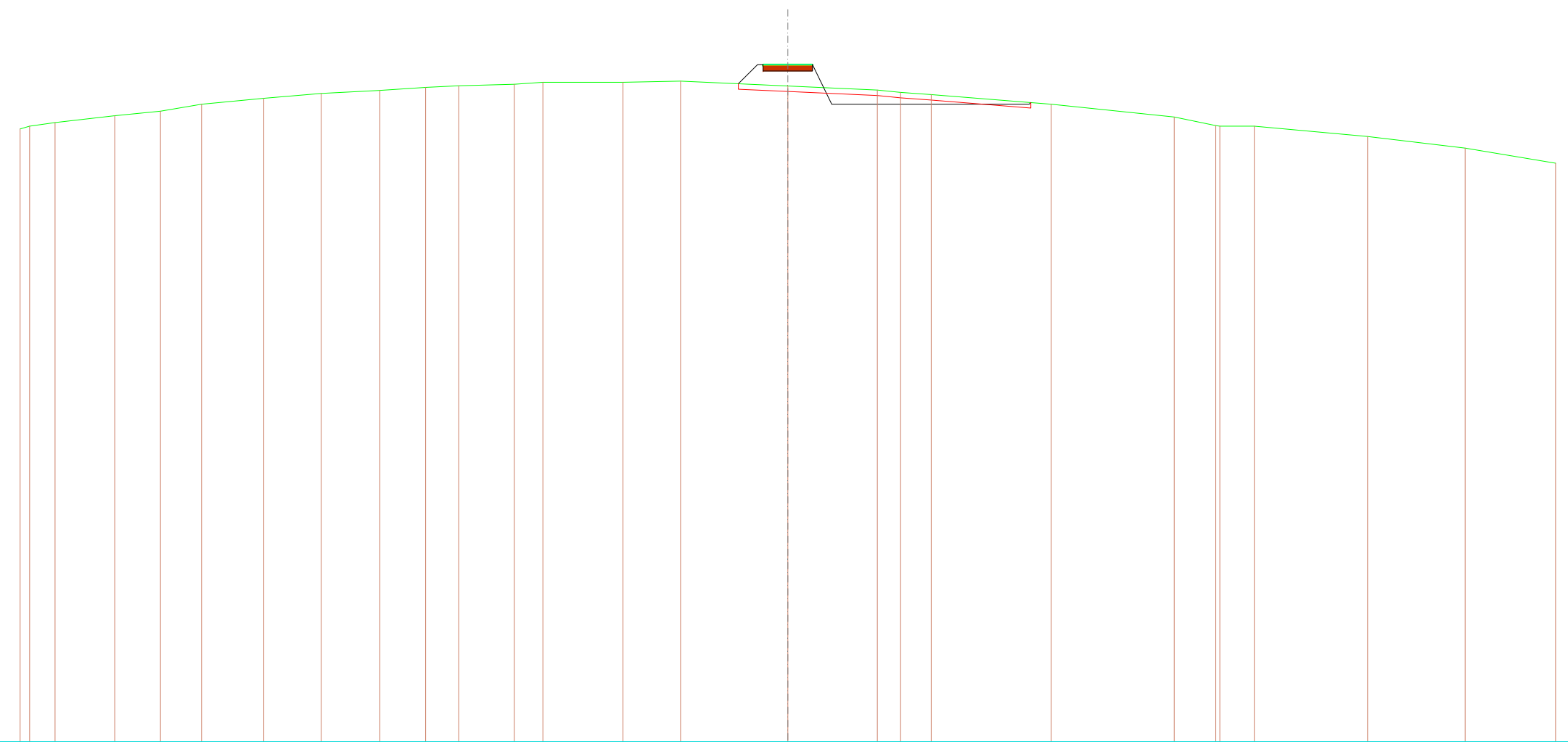
QT.RIF. 733,671

QUOTE TERRENO	789,20	789,55	790,00	790,47	791,11	792,00	792,33	792,43		793,02	793,32	793,44	794,00	794,00	793,93	793,77		793,28		792,69	792,30	792,00		790,49	790,00	790,00		788,00	786,51	
DIST.PARZIALI TERRENO	1,30	2,53	4,84	3,77	5,73	3,92	1,81	8,90	6,45	3,99	8,37	4,65	2,38	2,42	8,94	12,49				3,93	3,78	14,42		3,56		21,94		8,87		
QUOTE PROGETTO																		793,53	795,33	794,73	795,23	794,73	795,33	795,33	792,00				792,00	791,79
DIST.PARZIALI PROGETTO																		1,80	2,25	2,25	1,75	18,00								



<b>SCAVI E BONIFICHE</b>	
STERRO	16,252 m <sup>2</sup>
SCOTICO	7,773 m
<b>RILEVATI</b>	
RILEVATO	14,415 m <sup>2</sup>
<b>SOVRASTRUTTURA STRADALE</b>	
STRATO DI USURA	4,500 m
STRATO DI FONDAZIONE	2,250 m <sup>2</sup>

SEZIONE N.: 15  
 QT. PROGETTO: 795,628  
 DIST.PROG.: 70,000  
 DIST.PREC.: 5,000  
 DIST.SUCC.: 5,000




SCALA 1:500

QT.RIF. 733,875

QUOTE TERRENO	789,75	790,00	790,33	790,96	791,36	792,00	792,54	792,98	793,26	793,54	793,68	793,82	794,00	794,00	794,11	793,67	793,29	793,08	792,88	792,00	790,83	790,06	790,00	790,00	789,06	788,00	786,62	
DIST.PARZIALI TERRENO	2,32	5,44	4,17	3,75	5,67	5,23	5,35	4,17	3,02	5,07	2,60	7,31	5,25	9,78	8,16	2,12	2,79	10,94	11,21	3,79	3,14	10,33	8,89	8,25				
QUOTE PROGETTO																793,87	795,63	795,03	795,33	795,63	795,03	795,33	795,63	792,00	792,15			
DIST.PARZIALI PROGETTO																1,76	2,26	2,26	1,75	18,00								

<b>SCAVI E BONIFICHE</b>	
STERRO	22,982 m <sup>2</sup>
SCOTICO	7,482 m
<b>RILEVATI</b>	
RILEVATO	12,277 m <sup>2</sup>
<b>SOVRASTRUTTURA STRADALE</b>	
STRATO DI USURA	4,500 m
STRATO DI FONDAZIONE	2,250 m <sup>2</sup>

SEZIONE N.: 16  
 QT. PROGETTO: 795,850  
 DIST.PROG.: 75,000  
 DIST.PREC.: 5,000  
 DIST.SUCC.: 5,000




SCALA 1:500

QT.RIF. 734,090

QUOTE TERRENO	789,92 790,22	790,91	791,67	792,27 792,31	792,67	793,47 793,63	794,05 794,12	794,26	794,51 794,50	794,06	793,89	793,52	793,15	792,08 792,00 792,00	791,29	790,72	790,16 790,00	788,12 787,79	786,83		
DIST.PARZIALI TERRENO	5,49	5,46	5,09	4,28	8,45	1,89	8,03	2,81	3,16	11,76	10,67	3,83	5,13	4,56	16,82	4,37	2,76	6,12	15,77	2,25	6,21
QUOTE PROGETTO										794,24	795,85	795,75	795,75	795,85	795,25	795,75	795,85	792,00			
DIST.PARZIALI PROGETTO										1,61	2,25	2,25	1,75	18,00							

<b>SCAVI E BONIFICHE</b>	
STERRO	31,492 m <sup>2</sup>
SCOTICO	7,141 m
<b>RILEVATI</b>	
RILEVATO	10,413 m <sup>2</sup>
<b>SOVRASTRUTTURA STRADALE</b>	
STRATO DI USURA	4,500 m
STRATO DI FONDAZIONE	2,250 m <sup>2</sup>

SEZIONE N.: 17  
 QT. PROGETTO: 795,973  
 DIST.PREC.: 80,000  
 DIST.PREC.: 5,000  
 DIST.SUCC.: 5,000



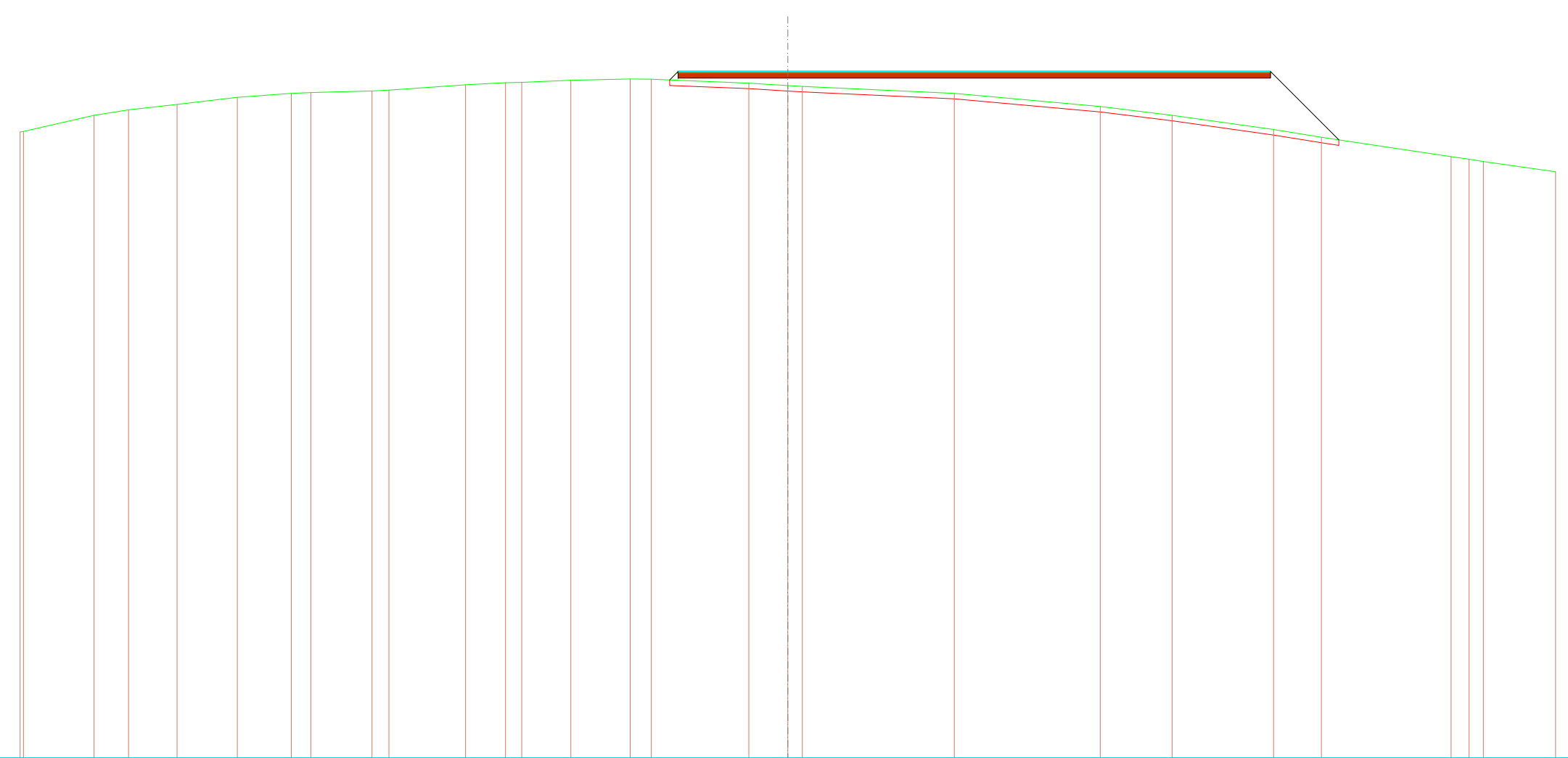
SCALA 1:500

QT.RIF. 734,187

QUOTE TERRENO	789,93	791,32	792,00	792,71	792,94	793,20	793,41	794,00	794,24	794,51	794,56	794,73	794,91	794,90	794,42	794,10	794,00	793,06	792,00	792,00	791,86	791,79	790,00	789,58	788,00	786,90
DIST.PARZIALI TERRENO	5,15	5,43	6,03	3,18	2,18	4,89	7,07	3,37	5,26	2,15	3,82	8,58	1,34	11,56	5,43	2,27	14,90	11,31	12,63	3,50	10,61	7,83				
QUOTE PROGETTO															794,59	795,97	795,37	795,87	795,97	795,37	795,87	795,97	792,00	792,00	793,02	
DIST.PARZIALI PROGETTO															1,38	2,25	2,25	1,75	18,00							

<b>SCAVI E BONIFICHE</b>	
SCOTICO	61,013 m
<b>RILEVATI</b>	
RILEVATO	149,674 m <sup>2</sup>
<b>SOVRASTRUTTURA STRADALE</b>	
STRATO DI USURA	54,000 m
STRATO DI FONDAZIONE	27,000 m <sup>2</sup>

SEZIONE N.: 18  
 QT. PROGETTO: 796,000  
 DIST.PROG.: 85,000  
 DIST.PREC.: 5,000  
 DIST.SUCC.: 5,000



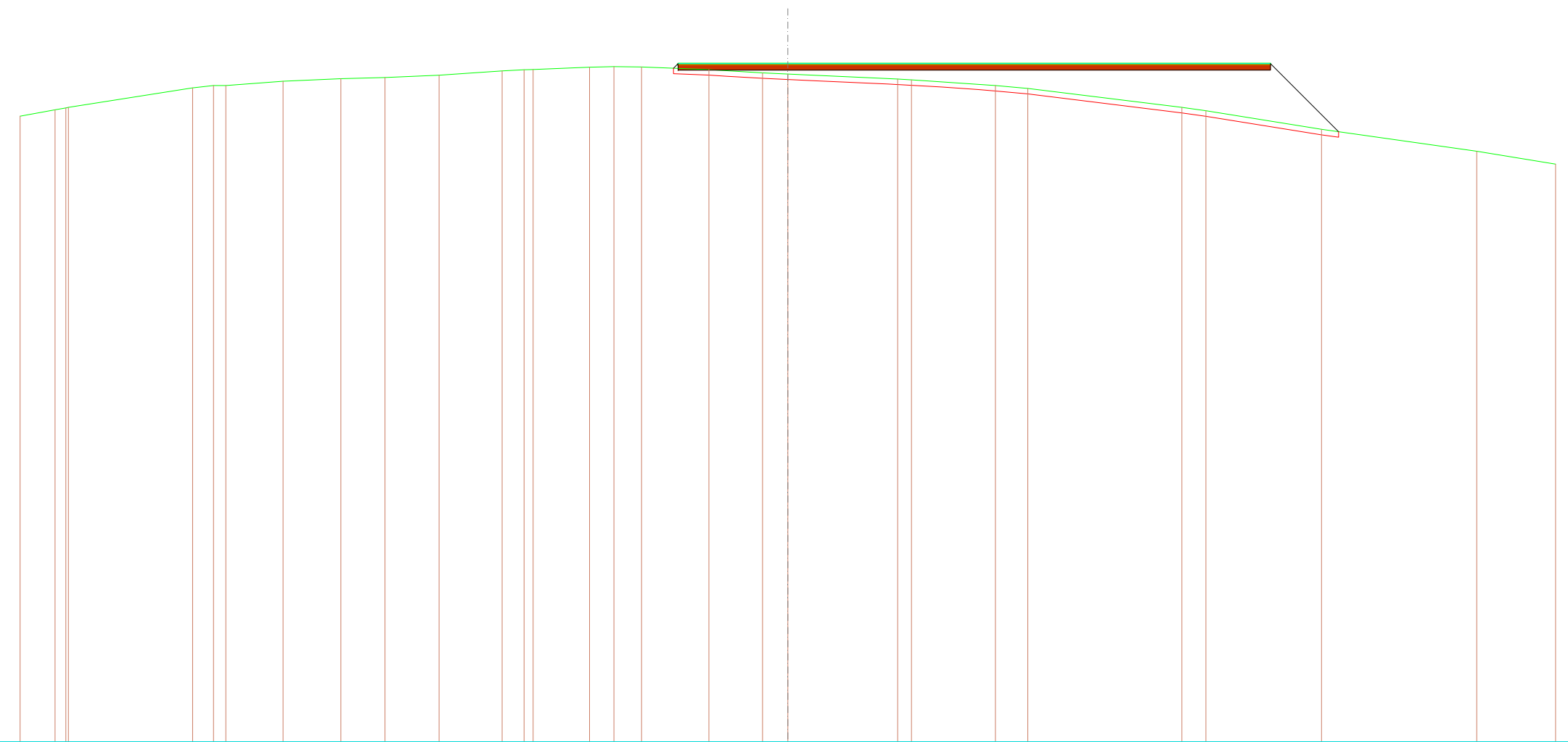
SCALA 1:500

QT.RIF. 733,430

QUOTE TERRENO	790,48 790,53	792,00	792,50	793,00	793,64	794,00 794,08	794,23 794,29	794,78	794,97 795,01	795,20	795,32 795,29	794,93	794,72 794,64	794,00	792,81	792,00	790,71 790,00	788,23 788,00 787,79	786,86							
DIST.PARZIALI TERRENO	6,43	3,15	4,42	5,49	4,92	1,78	5,58	1,55	6,99	3,63	1,48	4,48	5,40	1,93	8,88	3,56	1,33	13,85	13,30	6,55	9,26	4,36	11,82	1,64	1,29	6,59
QUOTE PROGETTO												795,22 795,40 795,90 796,00	795,40				795,40 795,90 796,00	789,76								
DIST.PARZIALI PROGETTO												10,00					44,00		6,24							

<b>SCAVI E BONIFICHE</b>	
STERRO	0,292 m <sup>2</sup>
SCOTICO	57,132 m
<b>RILEVATI</b>	
RILEVATO	135,895 m <sup>2</sup>
<b>SOVRASTRUTTURA STRADALE</b>	
STRATO DI USURA	54,000 m
STRATO DI FONDAZIONE	27,000 m <sup>2</sup>

SEZIONE N.: 19  
 QT. PROGETTO: 796,000  
 DIST.PROG.: 90,000  
 DIST.PREC.: 5,000  
 DIST.SUCC.: 5,000



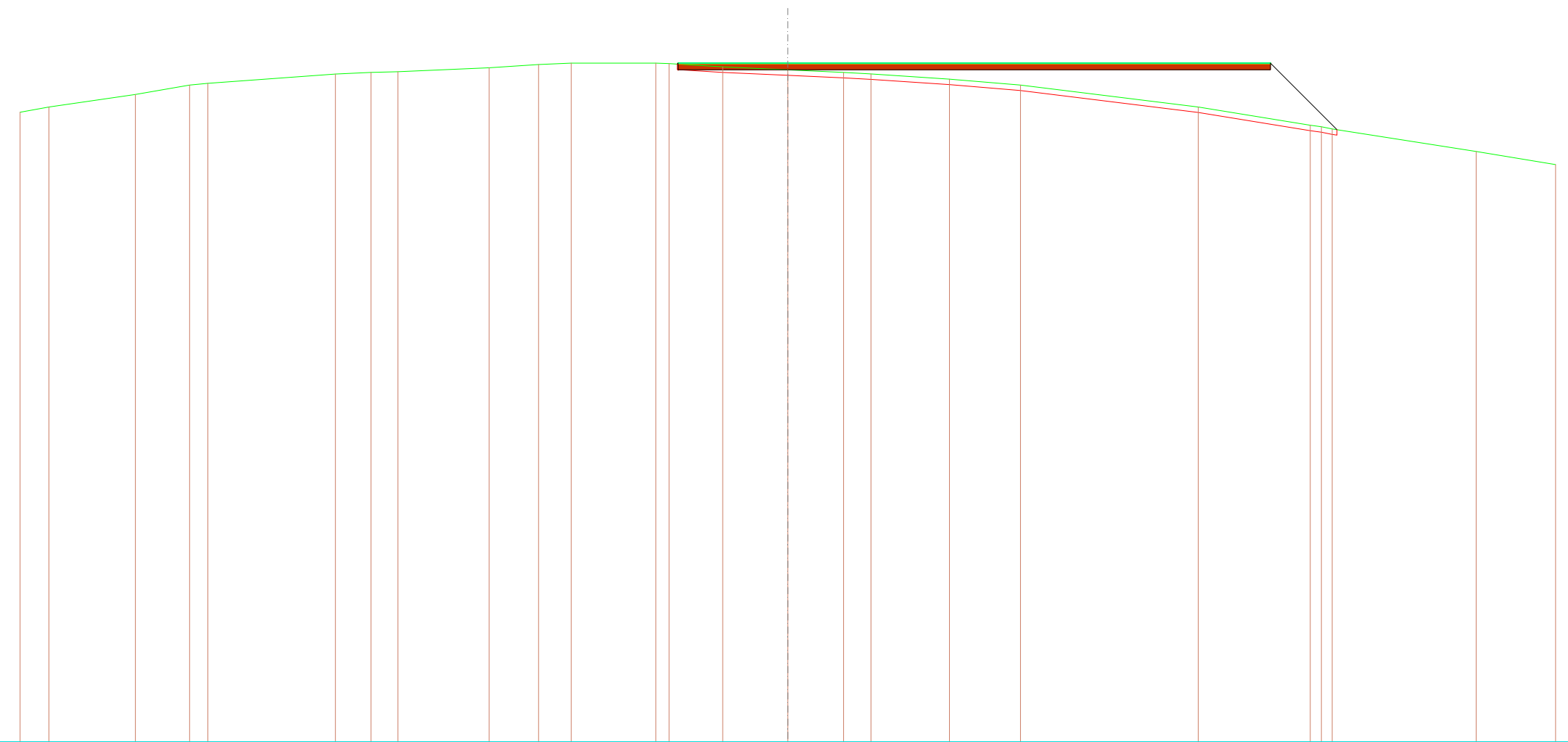
SCALA 1:500

QT.RIF. 734,163

QUOTE TERRENO	791,20	791,78	791,95	792,00	793,78	794,00	794,00	794,38	794,61	794,72	794,93	795,33	795,43	795,45	795,67	795,72	795,69	795,44	795,15	795,04	794,59	794,52	794,00	793,74	792,00	791,69	790,00	788,00	786,83
DIST.PARZIALI TERRENO	3,19		11,33		1,91	5,22	5,27	4,02	4,93	5,75	2,01	5,15	2,22	2,52	6,14	4,89	2,31	10,01	1,27	7,65	2,96	14,05	2,19	10,55	14,15	7,19			
QUOTE PROGETTO															795,57	795,40	795,90	796,00	795,40							795,40	795,90	796,00	789,76
DIST.PARZIALI PROGETTO															10,00				44,00						6,22				

<b>SCAVI E BONIFICHE</b>	
STERRO	2,272 m <sup>2</sup>
SCOTICO	50,448 m
<b>RILEVATI</b>	
RILEVATO	121,172 m <sup>2</sup>
<b>SOVRASTRUTTURA STRADALE</b>	
STRATO DI USURA	54,000 m
STRATO DI FONDAZIONE	27,000 m <sup>2</sup>

SEZIONE N.: 20  
 QT. PROGETTO: 796,000  
 DIST.PROG.: 95,000  
 DIST.PREC.: 5,000  
 DIST.SUCC.: 5,000



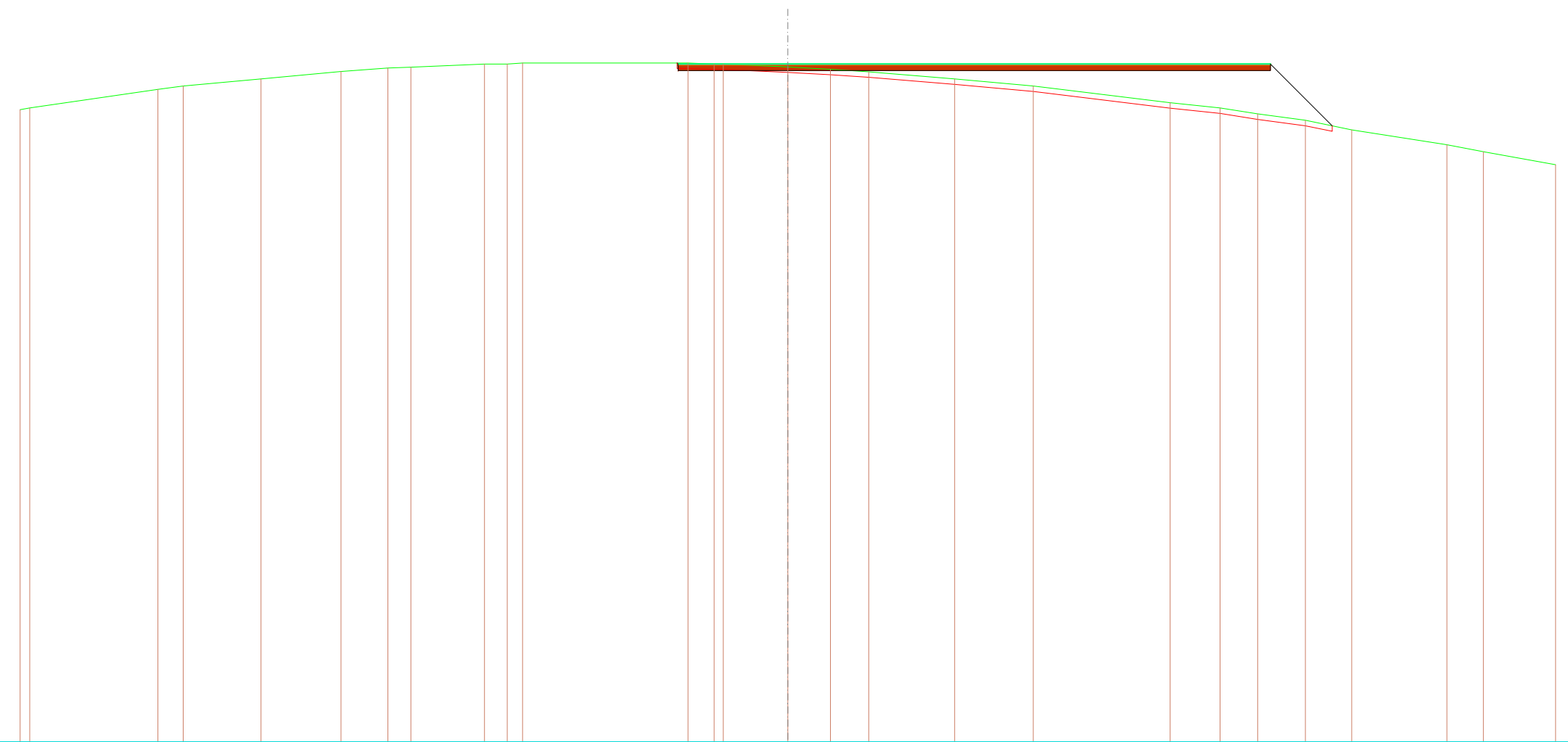
SCALA 1:500

QT.RIF. 734,124

QUOTE TERRENO	791,52	792,00	793,14	794,00	794,15	795,01	795,15	795,22	795,57	795,87	796,00	796,00	795,95	795,66	795,39	795,16	795,02	794,54	794,00	792,00	790,34	790,20	790,00	787,94	786,75	
DIST.PARZIALI TERRENO	2,63	7,88	4,94	1,66	11,64	3,23	2,46	8,31	4,51	2,98	7,71	1,21	4,89	5,94	5,08	2,50	7,15	6,47	16,21	10,22			13,13	7,24		
QUOTE PROGETTO													795,91	795,40	795,90	796,00					795,40	795,90	796,00	789,93		
DIST.PARZIALI PROGETTO													10,00						44,00			6,07				

<b>SCAVI E BONIFICHE</b>	
STERRO	6,401 m <sup>2</sup>
SCOTICO	43,952 m
<b>RILEVATI</b>	
RILEVATO	107,027 m <sup>2</sup>
<b>SOVRASTRUTTURA STRADALE</b>	
STRATO DI USURA	54,000 m
STRATO DI FONDAZIONE	27,000 m <sup>2</sup>

SEZIONE N.: 21  
 QT. PROGETTO: 796,000  
 DIST.PROG.: 100,000  
 DIST.PREC.: 5,000  
 DIST.SUCC.: 3,055



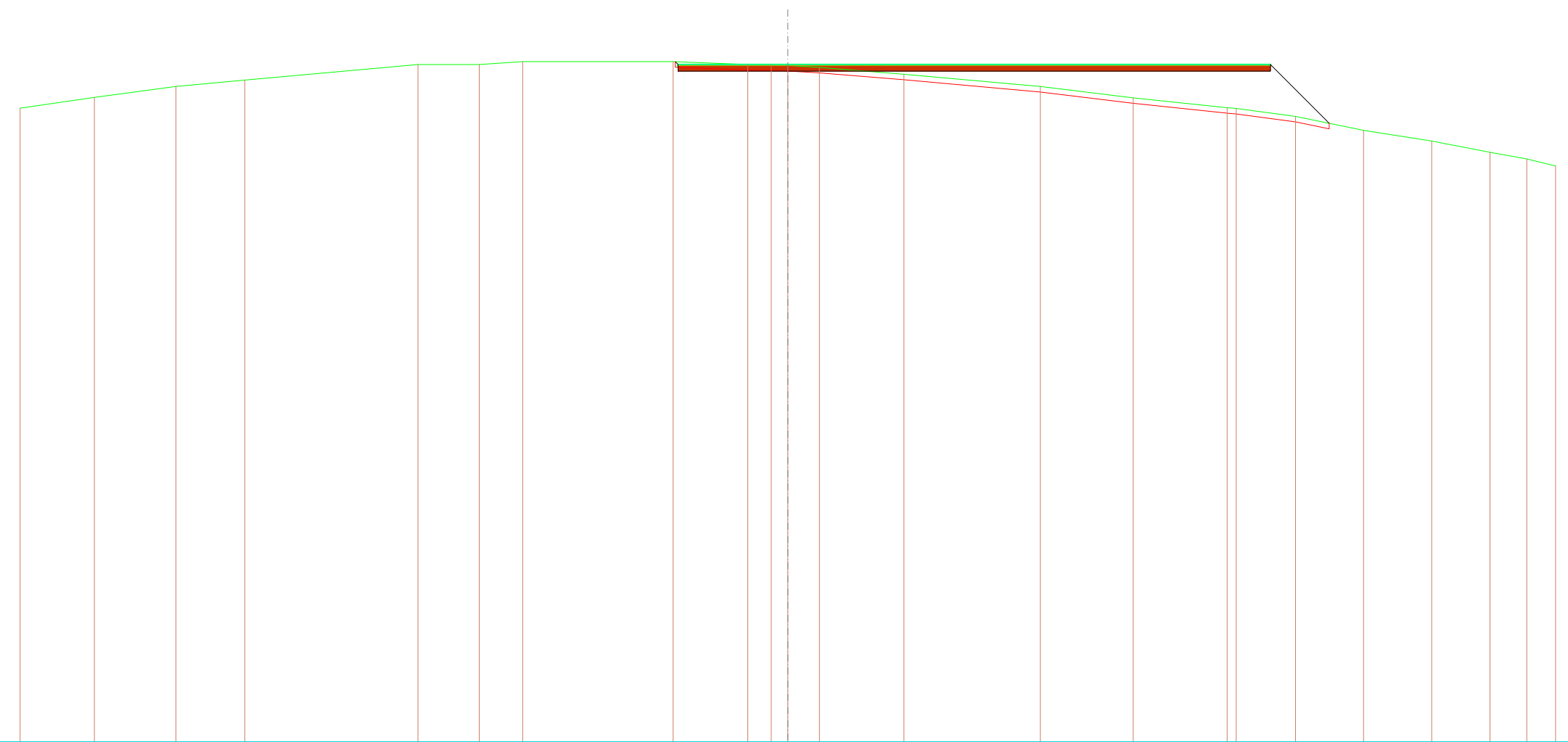
SCALA 1:500

QT.RIF. 734,207

QUOTE TERRENO	791,84 792,00	793,69 794,00	794,64	795,32	795,64 795,71	796,00 796,00 796,08	796,09 796,00 796,00	795,73 795,52 795,29	794,65 794,00	792,48 792,00 791,45	790,87 790,00	788,64 788,00	786,82											
DIST.PARZIALI TERRENO	11,68	2,31	7,10	7,28	4,28	2,10	6,71	2,07	1,40	15,09	2,38	5,88	3,89	3,49	7,84	7,16	12,48	4,55	3,44	4,34	4,22	8,69	3,32	6,58
QUOTE PROGETTO								796,09 795,40 795,90 796,00		795,40								795,40 795,90 796,00		790,36				
DIST.PARZIALI PROGETTO								10,00		44,00								5,64						

<b>SCAVI E BONIFICHE</b>	
STERRO	8,726 m <sup>2</sup>
SCOTICO	42,219 m
<b>RILEVATI</b>	
RILEVATO	100,243 m <sup>2</sup>
<b>SOVRASTRUTTURA STRADALE</b>	
STRATO DI USURA	54,000 m
STRATO DI FONDAZIONE	27,000 m <sup>2</sup>

SEZIONE N.: 22  
 QT. PROGETTO: 796,000  
 DIST.PROG.: 103,055  
 DIST.PREC.: 3,055  
 DIST.SUCC.: 6,945



SCALA 1:500

QT.RIF. 734,258

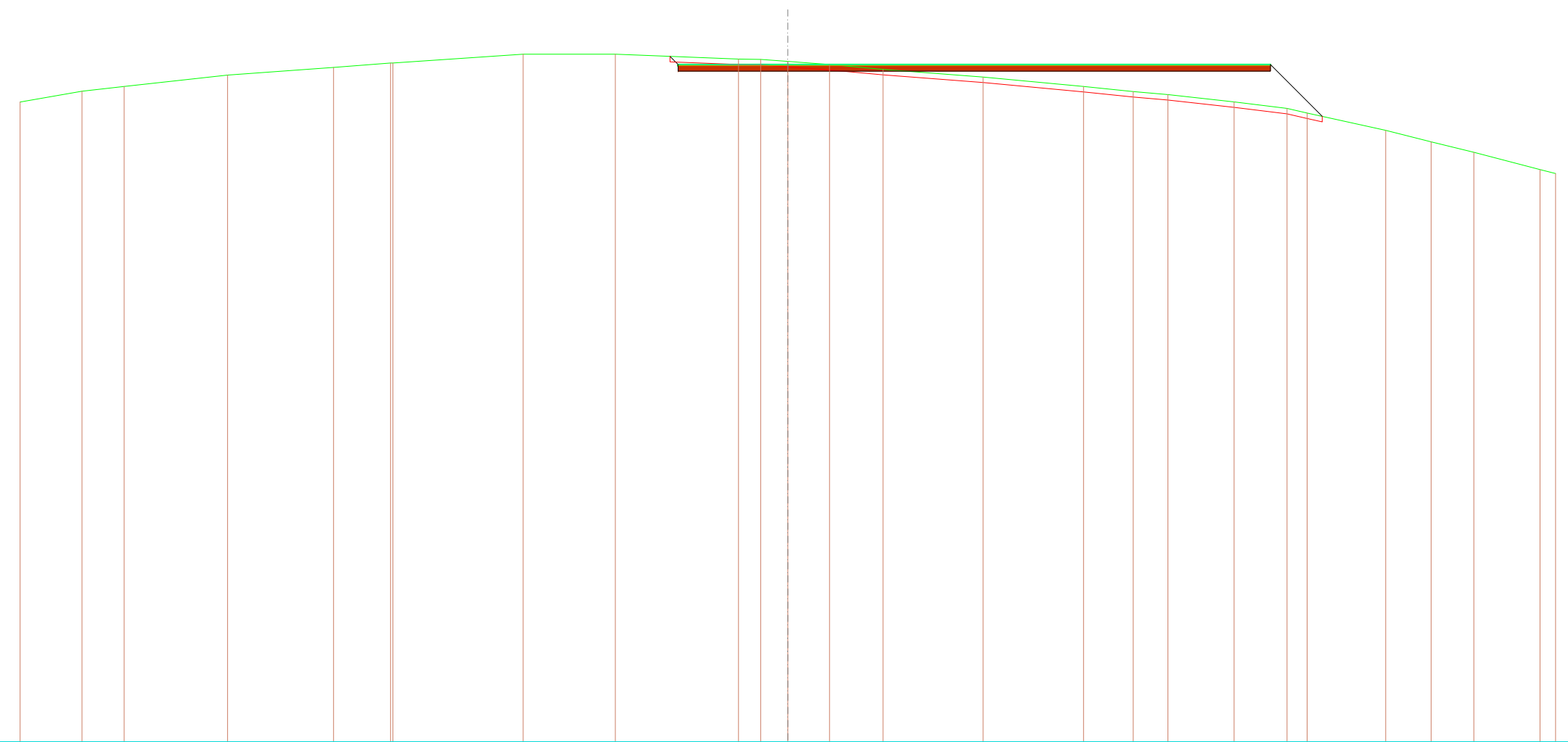
QUOTE TERRENO	792,03	793,01	794,00	794,59		796,00	796,00	796,27		796,26	796,00	796,00	795,92	795,74	795,12	794,00	792,97	792,07	792,00	791,28	790,00	789,03	788,00	787,40	786,75	
DIST.PARZIALI TERRENO	6,78	7,43	6,27	15,80	5,59	3,95	13,73	6,81	2,13	1,52	2,88	7,71	12,44	8,46	8,56	5,41	6,20	6,21	5,32	3,35	2,63					
QUOTE PROGETTO										796,26	795,40	795,90	796,00	795,40					795,40	795,90	796,00	790,65				
DIST.PARZIALI PROGETTO										10,00				44,00					5,35							





<b>SCAVI E BONIFICHE</b>	
STERRO	16,340 m <sup>2</sup>
SCOTICO	37,973 m
<b>RILEVATI</b>	
RILEVATO	78,852 m <sup>2</sup>
<b>SOVRASTRUTTURA STRADALE</b>	
STRATO DI USURA	54,000 m
STRATO DI FONDAZIONE	27,000 m <sup>2</sup>

SEZIONE N.: 24  
 QT. PROGETTO: 796,000  
 DIST.PROG.: 115,000  
 DIST.PREC.: 5,000  
 DIST.SUCC.: 5,000



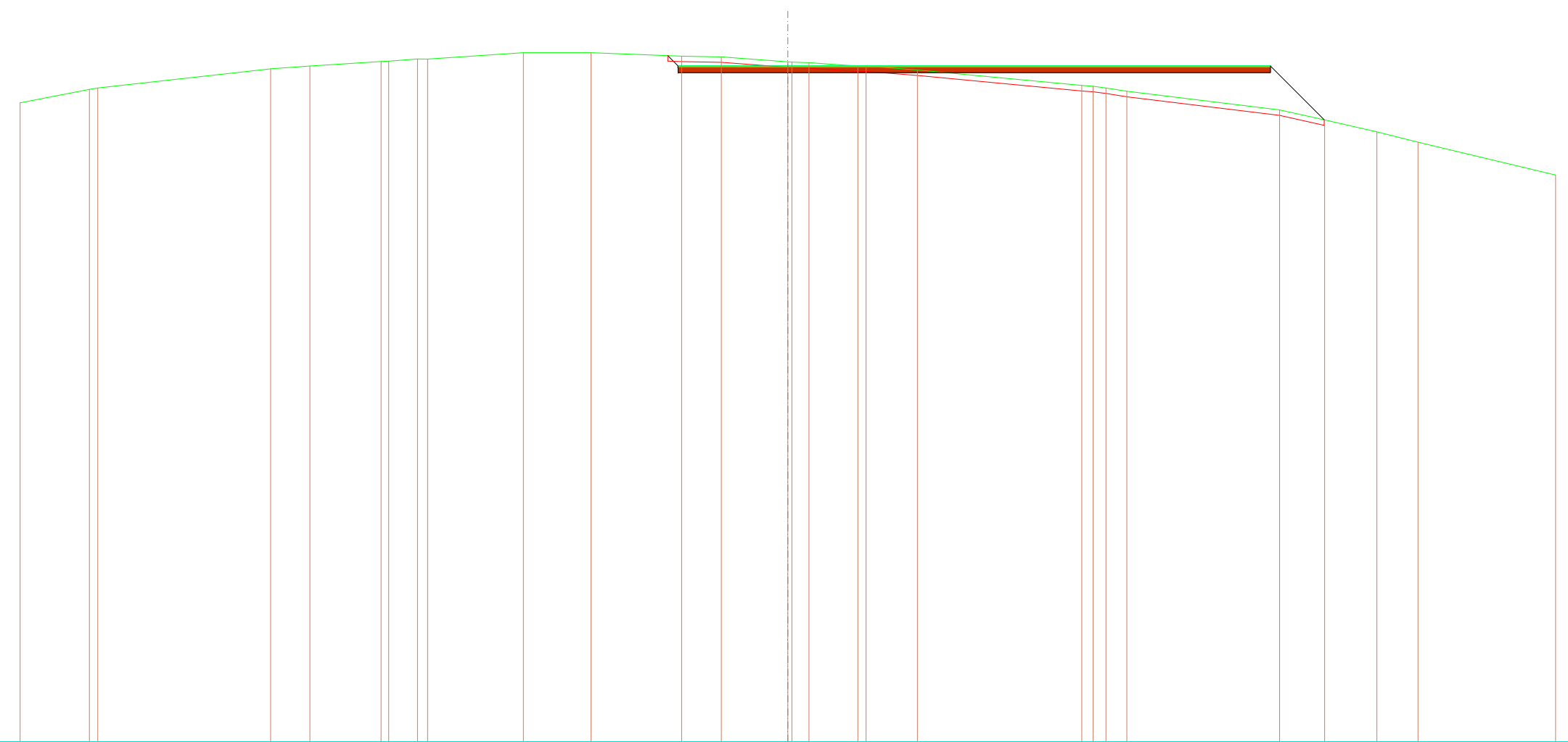
SCALA 1:500

QT.RIF. 734,251

QUOTE TERRENO	792,58	793,56	794,00	795,03	795,73	796,14	796,14	796,94	796,94	796,50	796,46	796,28	796,00	795,56	794,86	794,00	793,53	793,26	792,59	792,00	791,58	790,00	788,95	788,00	786,42	786,06	
DIST.PARZIALI TERRENO	5,65	3,84	9,42	9,66	5,20	11,89		8,40	11,23	2,02	2,48	3,80	4,89	9,12	9,16	4,53	3,16	6,04	4,83	1,83	7,17	4,14	3,89	6,03	1,42		
QUOTE PROGETTO										796,74	795,40	795,90	796,00	795,40						795,40	795,90	796,00					
DIST.PARZIALI PROGETTO											10,00				44,00						4,73						

<b>SCAVI E BONIFICHE</b>	
STERRO	21,426 m <sup>2</sup>
SCOTICO	34,530 m
<b>RILEVATI</b>	
RILEVATO	73,953 m <sup>2</sup>
<b>SOVRASTRUTTURA STRADALE</b>	
STRATO DI USURA	54,000 m
STRATO DI FONDAZIONE	27,000 m <sup>2</sup>

SEZIONE N.: 25  
 QT. PROGETTO: 796,000  
 DIST.PROG.: 120,000  
 DIST.PREC.: 5,000  
 DIST.SUCC.: 5,000



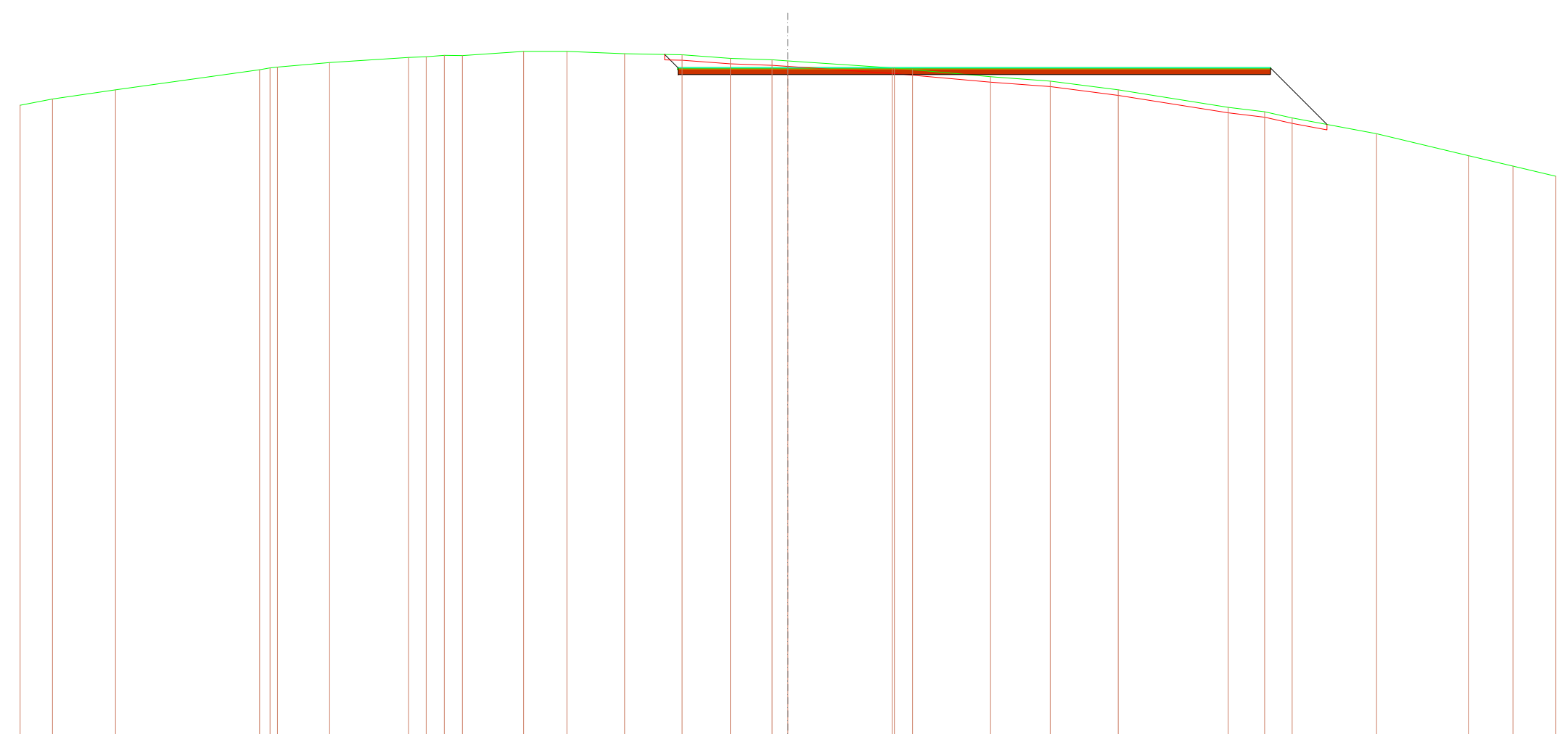
SCALA 1:500

QT.RIF. 734,389

QUOTE TERRENO	792,65	793,87 794,00		795,74	796,00	796,42 796,44	796,64 796,63	797,22	797,22	796,90	796,83	796,38 796,36 796,30	796,00 796,00	795,64		794,23 794,15 794,00	793,70		792,00	791,08	790,00	789,05		786,06
DIST.PARZIALI TERRENO	6,32		15,75	3,58	6,49	2,62	8,73	6,17	8,25	3,63	6,06	1,56	4,47	4,68	14,98		1,90	13,93	4,11	4,76	3,75	12,54		
QUOTE PROGETTO										796,95 795,40 795,90 796,00		795,40							795,40 795,90 796,00	791,09				
DIST.PARZIALI PROGETTO											10,00				44,00					4,91				

<b>SCAVI E BONIFICHE</b>	
STERRO	26,642 m <sup>2</sup>
SCOTICO	32,890 m
<b>RILEVATI</b>	
RILEVATO	71,772 m <sup>2</sup>
<b>SOVRASTRUTTURA STRADALE</b>	
STRATO DI USURA	54,000 m
STRATO DI FONDAZIONE	27,000 m <sup>2</sup>

SEZIONE N.: 26  
 QT. PROGETTO: 796,000  
 DIST.PROG.: 125,000  
 DIST.PREC.: 5,000  
 DIST.SUCC.: 5,000



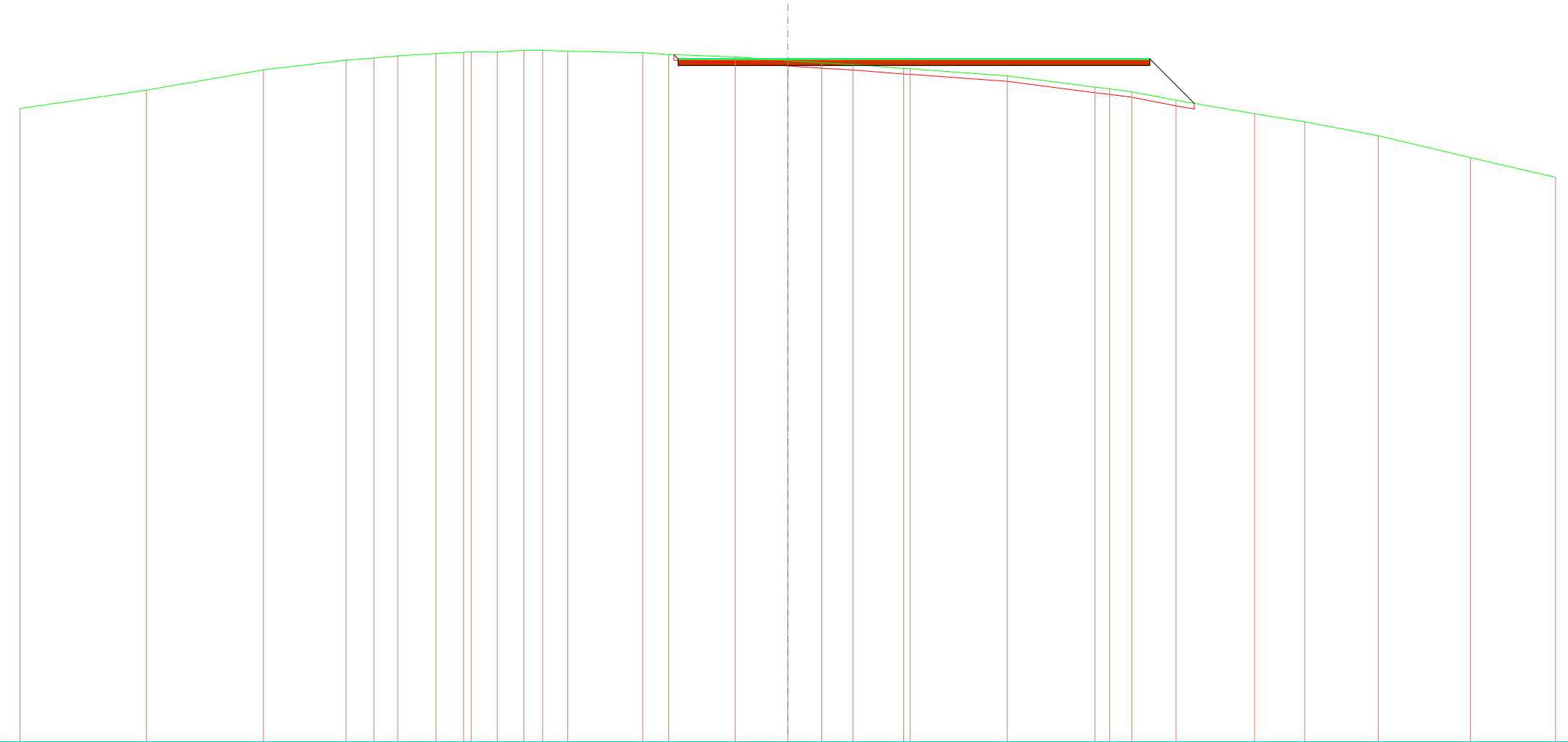
SCALA 1:500

QT.RIF. 734,563

QUOTE TERRENO	792,59	793,17	794,00	795,83	796,00	796,08	796,49	796,96	797,02	797,14	797,13	797,50	797,50	797,30	797,20	796,88	796,74	796,64	796,00	796,84	795,20	794,80	794,00	792,40	792,00	791,44	790,00	788,00	787,05	786,12
DIST.PARZIALI TERRENO	2,96	5,74	13,13	4,75	7,19	1,61	1,65	1,66	5,58	3,94	5,27	5,23	4,40	3,81	1,44	9,52	1,64	7,12	5,44	6,20	10,03	3,32	2,52	7,69	8,37	4,07	3,89			
QUOTE PROGETTO															797,23	795,40	796,00	795,40						795,40	795,90	796,00	790,85			
DIST.PARZIALI PROGETTO															1,23	10,00					44,00			5,15						

<b>SCAVI E BONIFICHE</b>	
STERRO	9,173 m <sup>2</sup>
SCOTICO	30,031 m
<b>RILEVATI</b>	
RILEVATO	53,325 m <sup>2</sup>
<b>SOVRASTRUTTURA STRADALE</b>	
STRATO DI USURA	43,000 m
STRATO DI FONDAZIONE	21,500 m <sup>2</sup>

SEZIONE N.: 27  
 QT. PROGETTO: 797,000  
 DIST.PROG.: 130,000  
 DIST.PREC.: 5,000  
 DIST.SUCC.: 5,000



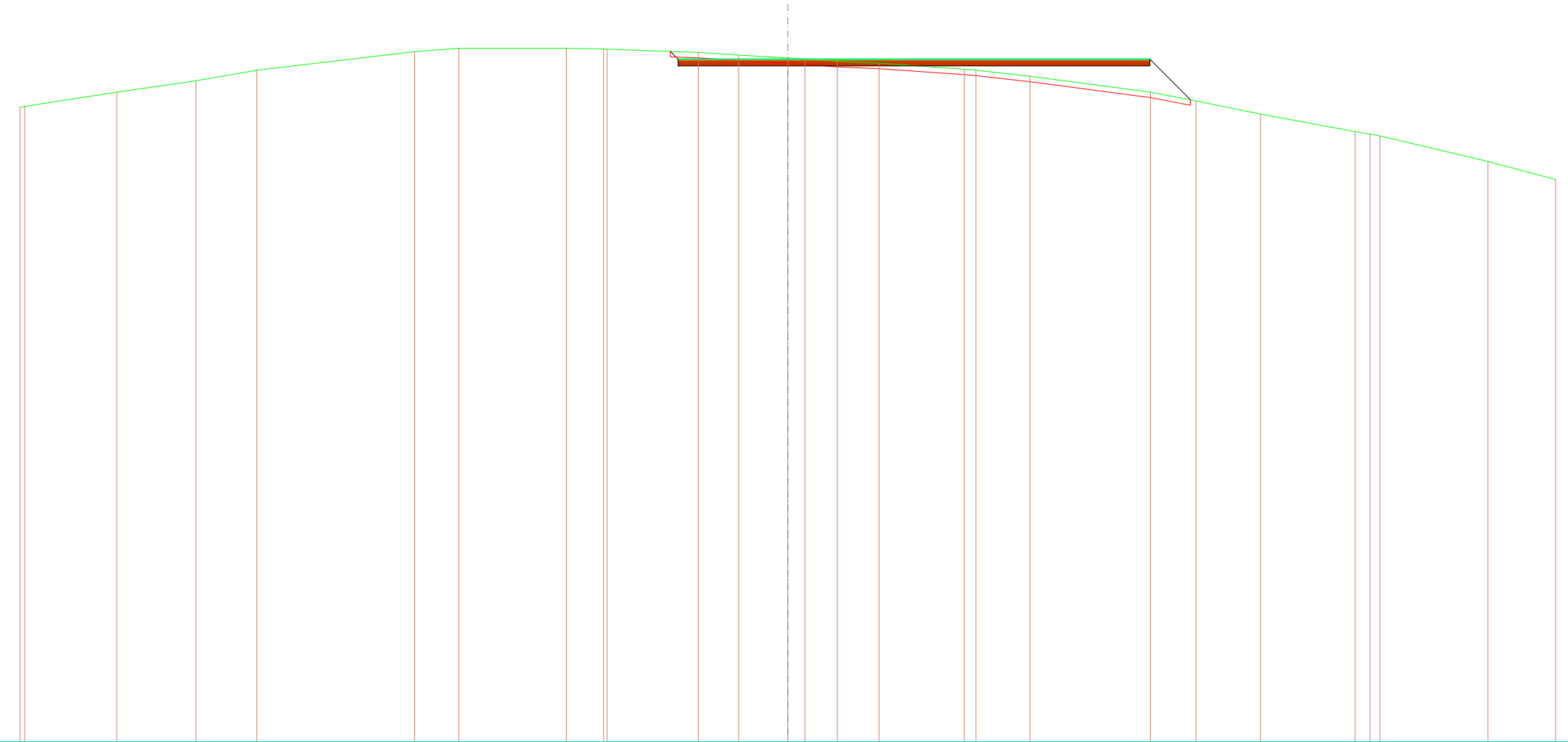
SCALA 1:500

QT.RIF. 734,738

QUOTE TERRENO	792,48	794,15	796,00	796,89	797,08	797,27	797,49	797,59	797,64	797,62	797,78	797,78	797,69	797,57	797,39	797,18	796,86	796,65	796,49	796,12	796,10	795,45	794,42	794,27	794,00	793,22	792,00	791,26	790,00	788,00	786,19
DIST.PARZIALI TERRENO	11,52	10,66	7,53	2,53	2,19	3,48	2,52	2,38	2,42	1,71	2,29	6,84	2,37	6,06	4,80	3,09	2,85	4,63	8,87	7,98	1,35	2,02	4,03	7,16	4,57	6,71	8,41	7,76			
QUOTE PROGETTO														797,38	796,40	796,90	797,00	796,40					796,40	796,90	797,00	792,94					
DIST.PARZIALI PROGETTO															10,00					33,00			4,06								

<b>SCAVI E BONIFICHE</b>	
STERRO	14,540 m <sup>2</sup>
SCOTICO	24,983 m
<b>RILEVATI</b>	
RILEVATO	42,888 m <sup>2</sup>
<b>SOVRASTRUTTURA STRADALE</b>	
STRATO DI USURA	43,000 m
STRATO DI FONDAZIONE	21,500 m <sup>2</sup>

SEZIONE N.: 28  
 QT. PROGETTO: 797,000  
 DIST.PROG.: 135,000  
 DIST.PREC.: 5,000  
 DIST.SUCC.: 5,000



SCALA 1:500

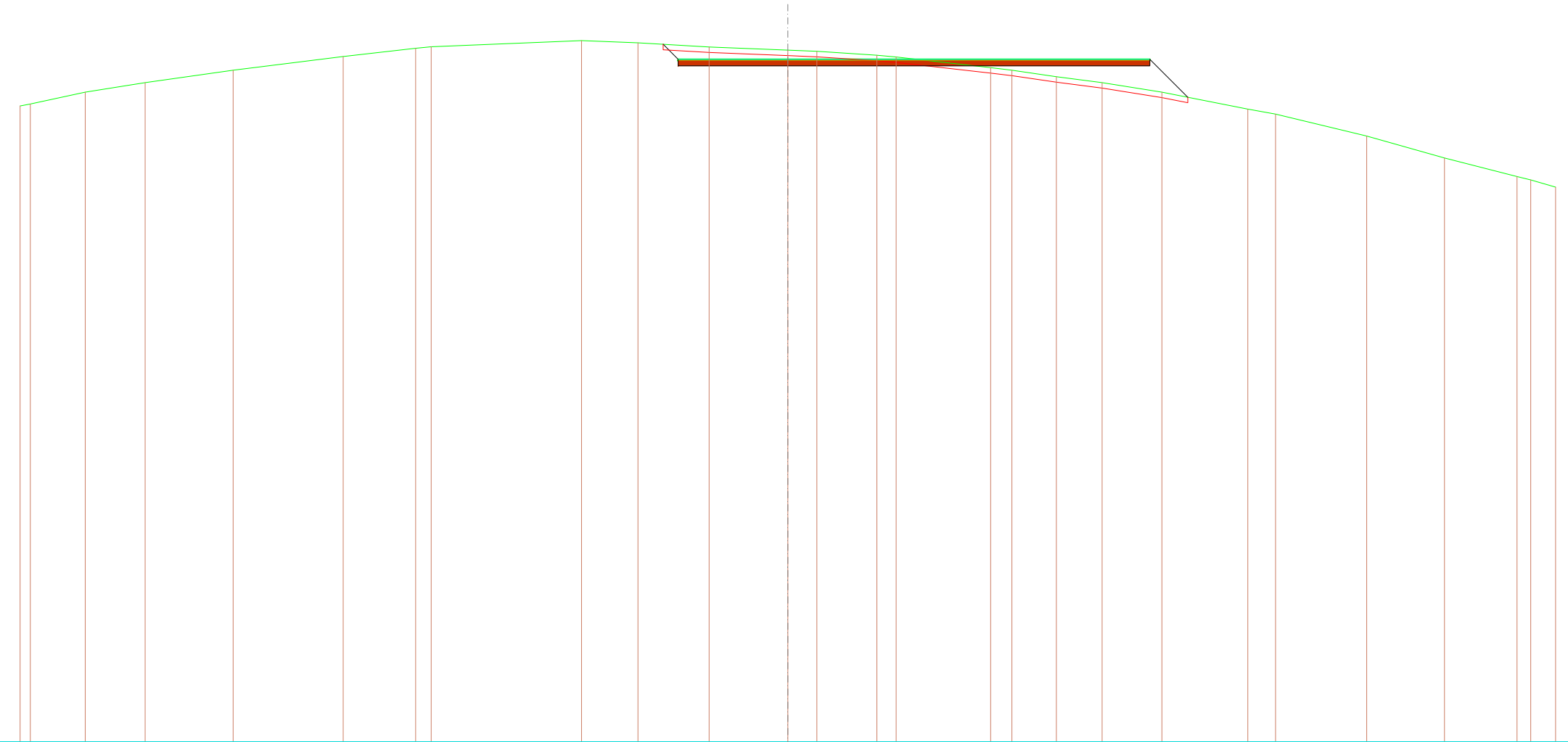
QT.RIF. 734,767

QUOTE TERRENO	792,62 792,70	794,00	795,04	796,00		797,69	798,00	798,00	797,94 797,91	797,62	797,37	797,12 797,03	796,80	796,64	796,09 796,00	795,44	794,00	793,20	792,00	790,39 790,17 790,00	787,67	786,03			
DIST.PARZIALI TERRENO	8,41	7,21	5,54	14,39		4,03	9,81	3,39	8,31	3,67	4,49	1,56 2,86	3,79	7,78	4,93	10,98	4,15	5,88	8,62	1,36	9,86	6,16			
QUOTE PROGETTO										797,71 796,40 796,90 797,00		796,40					796,40 796,90 797,00	793,30							
DIST.PARZIALI PROGETTO																							10,00	33,00	3,70



<b>SCAVI E BONIFICHE</b>	
STERRO	31,667 m <sup>2</sup>
SCOTICO	19,432 m
<b>RILEVATI</b>	
RILEVATO	32,697 m <sup>2</sup>
<b>SOVRASTRUTTURA STRADALE</b>	
STRATO DI USURA	43,000 m
STRATO DI FONDAZIONE	21,500 m <sup>2</sup>

SEZIONE N.: 30  
 QT. PROGETTO: 797,000  
 DIST.PROG.: 145,000  
 DIST.PREC.: 5,000  
 DIST.SUCC.: 5,000



SCALA 1:500

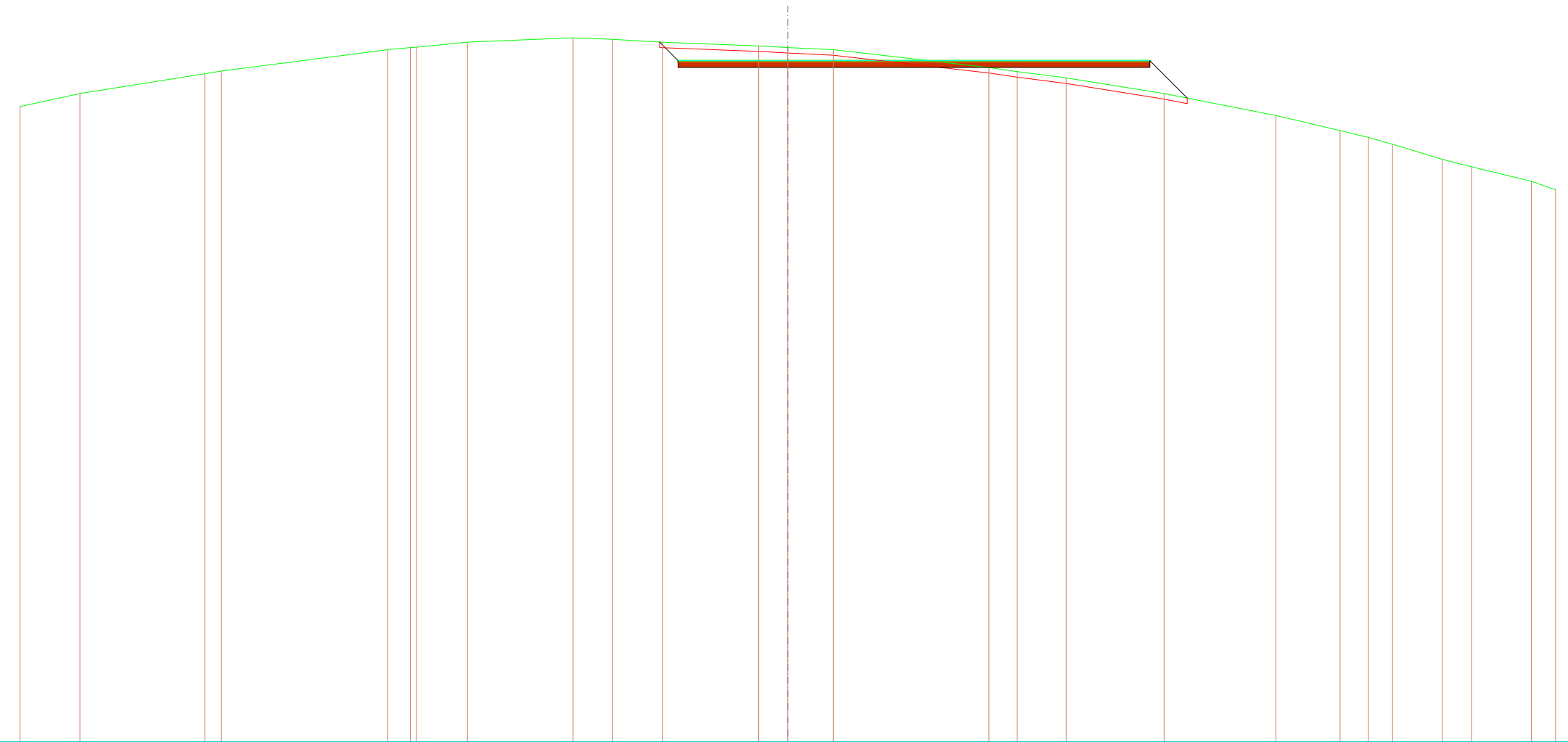
QT.RIF. 734,773

QUOTE TERRENO	792,74	792,92	794,00	794,87	796,00	797,25	798,00	798,14	798,70	798,50	798,12	797,83	797,72	797,37	797,21	796,23	796,00	795,41	794,87	794,00	792,46	792,00	790,00	788,00	786,31	786,00	785,34
DIST.PARZIALI TERRENO	5,00	5,46	8,02	10,04	6,61	1,41	13,71	5,14	6,49	7,18	2,65	5,47	1,75	8,62	1,93	4,05	4,17	5,45	7,83	2,54	8,30	7,09	6,62	1,25	2,27		
QUOTE PROGETTO										798,37	796,40	796,40								796,40	796,90	797,00	793,54				
DIST.PARZIALI PROGETTO										1,37	10,00					33,00				3,46							



<b>SCAVI E BONIFICHE</b>	
STERRO	39,886 m <sup>2</sup>
SCOTICO	18,273 m
<b>RILEVATI</b>	
RILEVATO	30,741 m <sup>2</sup>
<b>SOVRASTRUTTURA STRADALE</b>	
STRATO DI USURA	43,000 m
STRATO DI FONDAZIONE	21,500 m <sup>2</sup>

SEZIONE N.: 31  
 QT. PROGETTO: 797,000  
 DIST.PROG.: 150,000  
 DIST.PREC.: 5,000  
 DIST.SUCC.: 5,000



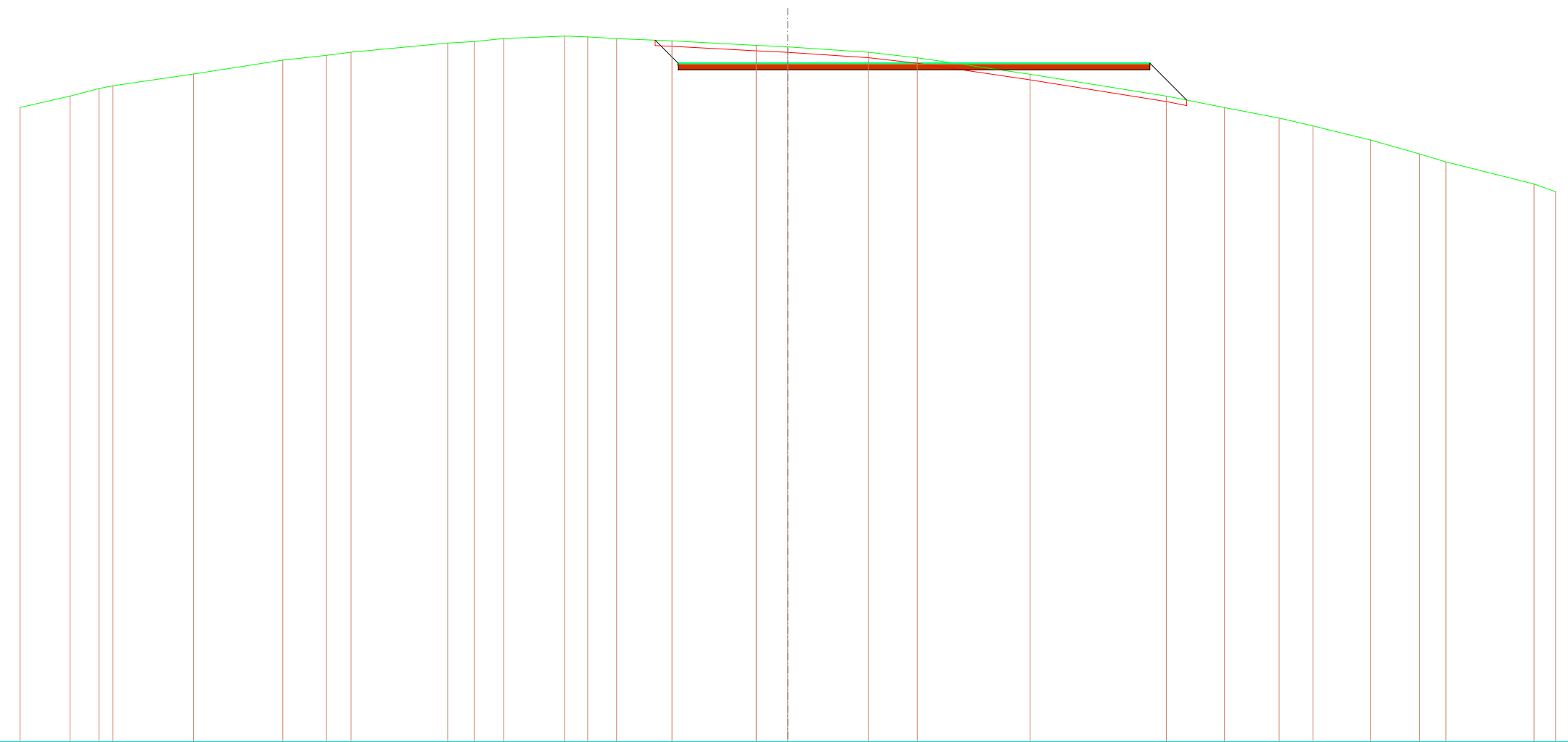
SCALA 1:500

QT.RIF. 734,902

QUOTE TERRENO	792,82	794,00	795,81	796,06	798,00	798,19	798,23	798,69	799,09	798,95	798,68	798,34	798,20	798,00	796,38	796,00	795,43	794,00	792,00	790,63	790,00	789,38	788,00	787,33	786,00	785,22
DIST.PARZIALI TERRENO	5,45	11,39	1,51	15,17	2,05	4,64	9,64	3,62	4,56	8,74	2,66	4,14	14,19	2,58	4,46	8,93	10,20	5,85	2,58	2,20	4,54	2,67	5,44	2,21		
QUOTE PROGETTO											798,70	796,40	796,40	797,00				796,40	796,90	797,00	793,59					
DIST.PARZIALI PROGETTO											1,70	10,00		33,00				3,41								

<b>SCAVI E BONIFICHE</b>	
STERRO	49,135 m <sup>2</sup>
SCOTICO	17,115 m
<b>RILEVATI</b>	
RILEVATO	28,767 m <sup>2</sup>
<b>SOVRASTRUTTURA STRADALE</b>	
STRATO DI USURA	43,000 m
STRATO DI FONDAZIONE	21,500 m <sup>2</sup>

SEZIONE N.: 32  
 QT. PROGETTO: 797,000  
 DIST.PROG.: 155,000  
 DIST.PREC.: 5,000  
 DIST.SUCC.: 2,579



SCALA 1:500

QT.RIF. 735,130

QUOTE TERRENO	792,96	794,00	794,69	794,94	796,01	797,27	797,71	798,00	798,83	798,98	799,25	799,47	799,39	799,24	799,04	798,63	798,49	798,00	797,49	795,98	794,00	792,95	792,00	791,28	790,00	788,73	788,00	785,98	785,29
DIST.PARZIALI TERRENO	4,56	2,63	1,28	7,32	8,16	3,95	2,26	8,81	2,41	2,68	5,57	2,09	2,64	5,05	7,69	2,88	7,33	4,47	10,29	12,41	5,32	4,98	3,09	5,23	4,47	2,41	8,03	1,97	
QUOTE PROGETTO															799,10	796,40	796,40	797,00			796,40	796,90	797,00	793,63					
DIST.PARZIALI PROGETTO															2,10	10,00			33,00		3,37								



**SEZIONI STRADA E PIAZZOLA IN FASE DI ESERCIZIO**







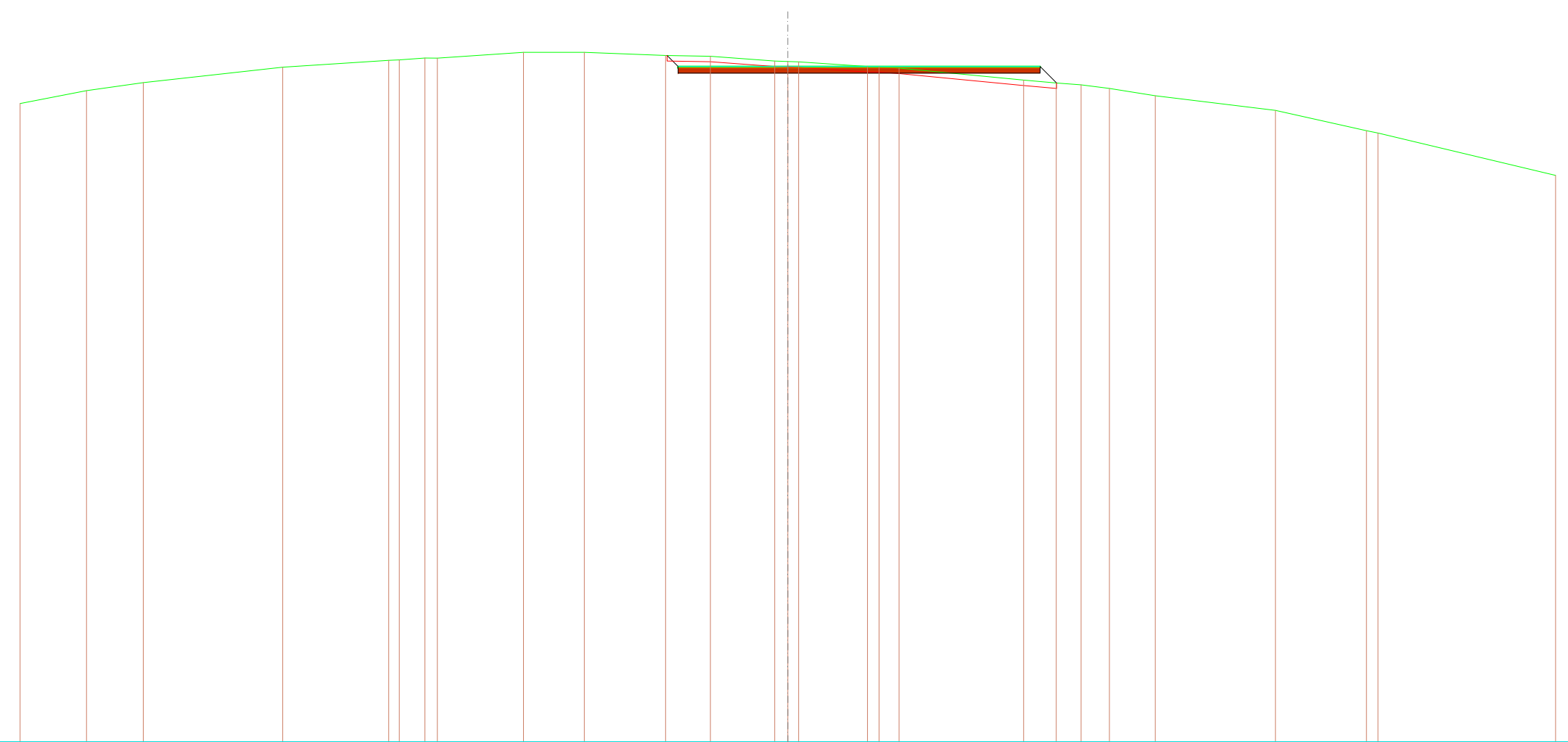






<b>SCAVI E BONIFICHE</b>	
STERRO	22,946 m <sup>2</sup>
SCOTICO	9,579 m
<b>RILEVATI</b>	
RILEVATO	10,377 m <sup>2</sup>
<b>SOVRASTRUTTURA STRADALE</b>	
STRATO DI USURA	33,000 m
STRATO DI FONDAZIONE	16,500 m <sup>2</sup>

SEZIONE N.: 6  
 QT. PROGETTO: 796,000  
 DIST.PROG.: 25,000  
 DIST.PREC.: 5,000  
 DIST.SUCC.: 5,000



SCALA 1:500

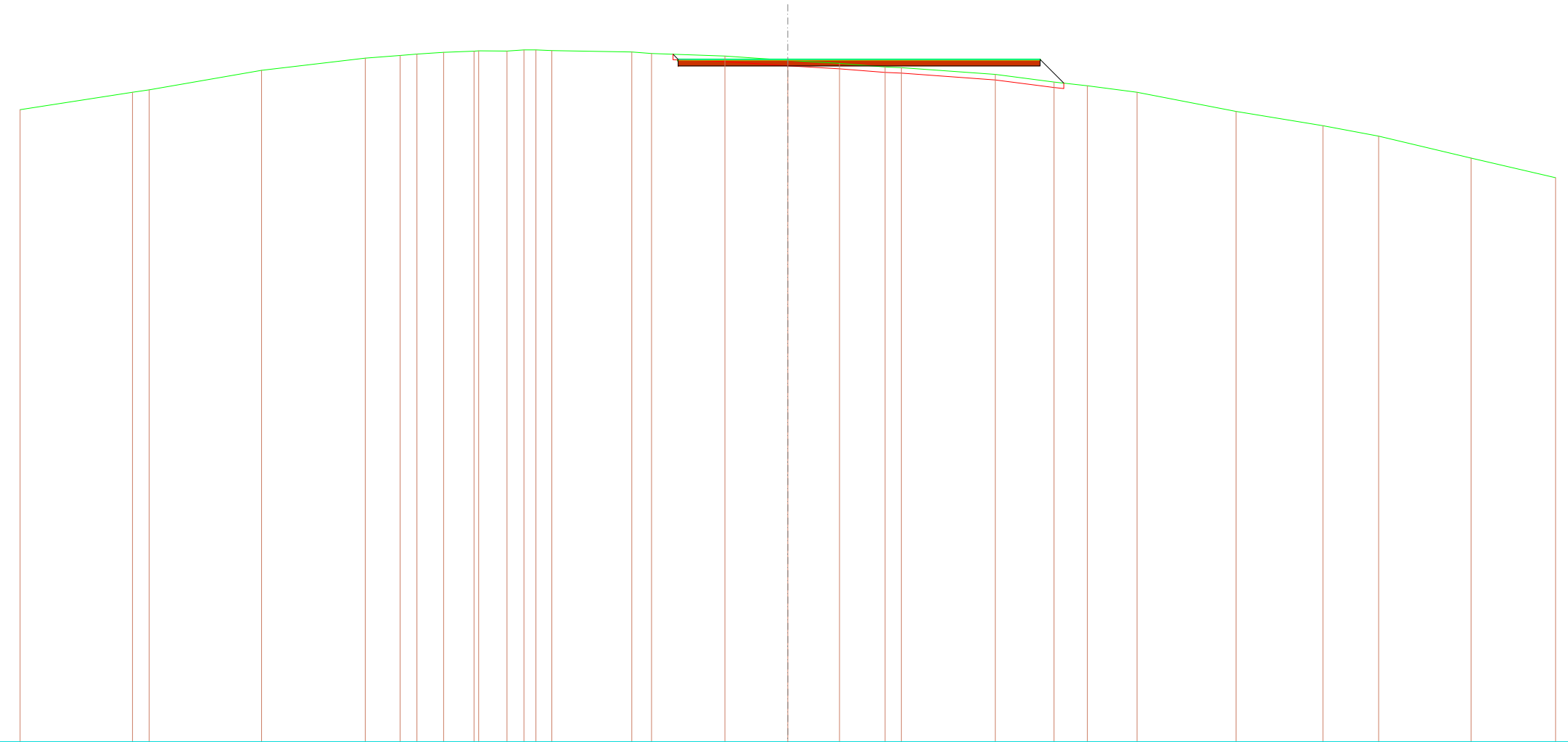
QT.RIF. 734,438

QUOTE TERRENO	792,63	793,80	794,53	795,94	796,57	796,60	796,78	796,77	797,30	797,30	797,01	796,94	796,50	796,46	796,42	796,00	796,00	795,86	794,77	794,50	794,33	794,00	793,34	792,00	790,15	789,94	786,08
DIST.PARZIALI TERRENO	6,06	5,18	12,70	9,67	2,35	7,85	5,55	7,41	4,08	5,86	6,28	1,82	11,37	2,97	2,27	2,58	4,18	10,96	8,30	16,19							
QUOTE PROGETTO											797,01	795,40	795,90	796,00	795,40				795,40	795,90	796,00	794,50					
DIST.PARZIALI PROGETTO												10,00			23,00					1,50							



<b>SCAVI E BONIFICHE</b>	
STERRO	10,477 m <sup>2</sup>
SCOTICO	17,425 m
<b>RILEVATI</b>	
RILEVATO	21,036 m <sup>2</sup>
<b>SOVRASTRUTTURA STRADALE</b>	
STRATO DI USURA	33,000 m
STRATO DI FONDAZIONE	16,500 m <sup>2</sup>

SEZIONE N.: 8  
 QT. PROGETTO: 797,000  
 DIST.PROG.: 35,000  
 DIST.PREC.: 5,000  
 DIST.SUCC.: 5,000



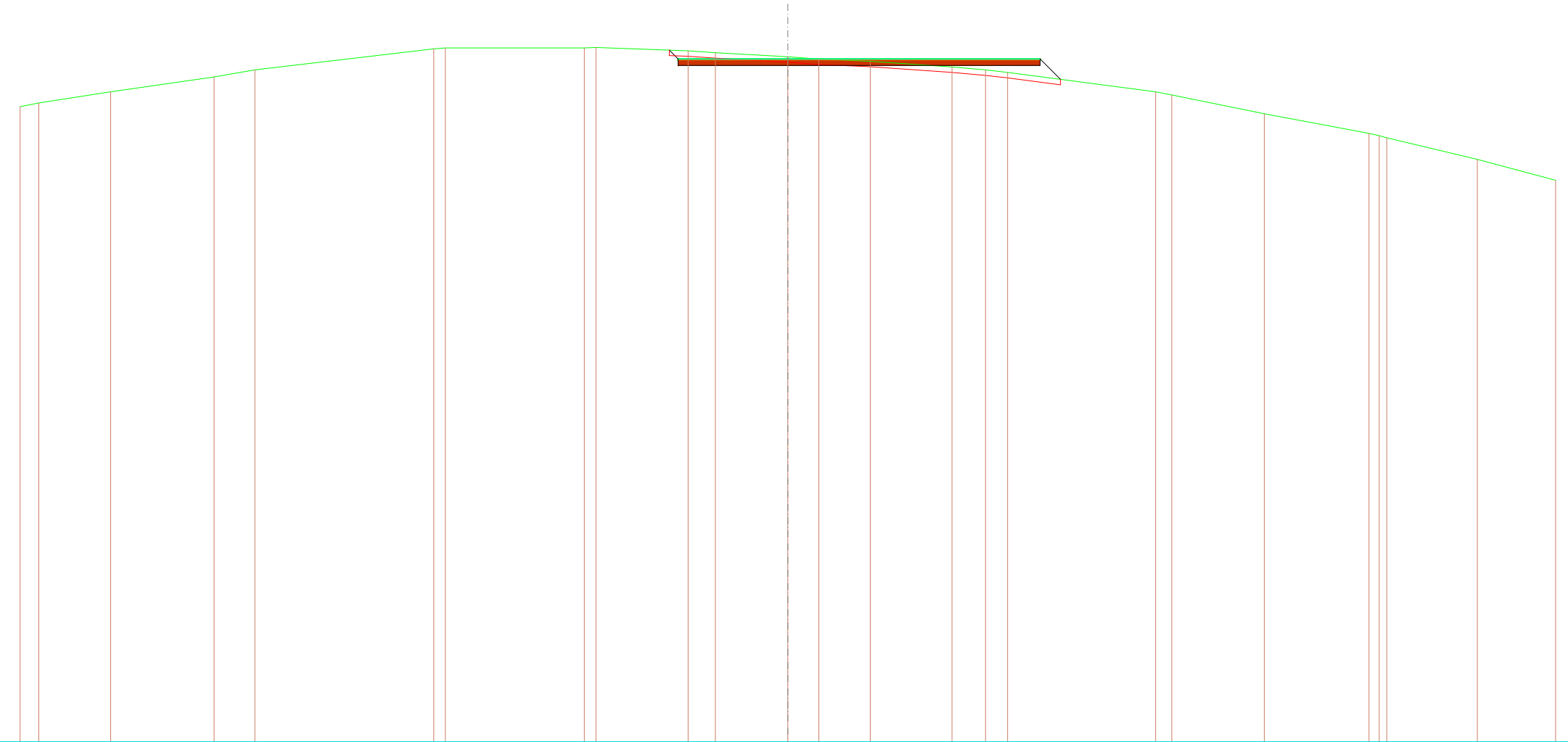
SCALA 1:500

QT.RIF. 734,785

QUOTE TERRENO	792,41	794,00	794,22	796,00	797,11	797,35	797,49	797,65	797,75	797,78	797,76	797,86	797,86	797,81	797,67	797,54	797,30	796,91	796,64	796,31	796,25	795,63	794,94	794,60	794,00	792,25	790,95	790,00	788,00	786,21
DIST.PARZIALI TERRENO	10,25	1,53	10,24	9,45	3,18	1,53	2,44	2,77	2,59	1,54	1,46	7,29	1,80	6,69	5,74	4,71	4,16	1,48	8,56	5,36	3,04	4,53	9,03	7,92	5,08	8,43	7,70			
QUOTE PROGETTO															797,47	796,40	797,00	796,40					796,40	796,90	797,00	794,84				
DIST.PARZIALI PROGETTO															10,00	23,00						2,16								

<b>SCAVI E BONIFICHE</b>	
STERRO	16,542 m <sup>2</sup>
SCOTICO	11,725 m
<b>RILEVATI</b>	
RILEVATO	13,738 m <sup>2</sup>
<b>SOVRASTRUTTURA STRADALE</b>	
STRATO DI USURA	33,000 m
STRATO DI FONDAZIONE	16,500 m <sup>2</sup>

SEZIONE N.: 9  
 QT. PROGETTO: 797,000  
 DIST.PROG.: 40,000  
 DIST.PREC.: 5,000  
 DIST.SUCC.: 5,000



SCALA 1:500

QT.RIF. 734,742

QUOTE TERRENO	792,65	792,98	794,00	795,35	796,00	797,92	798,00	798,04	797,74	797,57	797,20	796,99	796,79	796,27	796,00	795,77	794,00	793,72	792,00	790,22	790,00	789,81	787,84	785,94
DIST.PARZIALI TERRENO	1,71	6,56	9,42	3,72	16,31	12,68	8,40	2,49	6,61	2,82	4,70	7,45	3,06	2,01	13,49	1,47	8,43	9,55	8,26	7,13				
QUOTE PROGETTO									797,80	796,40	796,40									796,40	796,90	797,00	795,14	
DIST.PARZIALI PROGETTO									10,00		23,00									1,86				









