



REGIONE SARDEGNA



PROVINCIA SUD SARDEGNA



SEUI



ESCALAPLANO



ESTERZILI

PROGETTO DEFINITIVO PER LA REALIZZAZIONE DI UN PARCO EOLICO COMPOSTO DA 12 AEROGENERATORI CON POTENZA COMPLESSIVA DI 57 MW NEL COMUNE DI SEUI (SU), CON OPERE CONNESSE NEI COMUNI DI SEUI (SU), ESCALAPLANO (SU) ED ESTERZILI (SU)

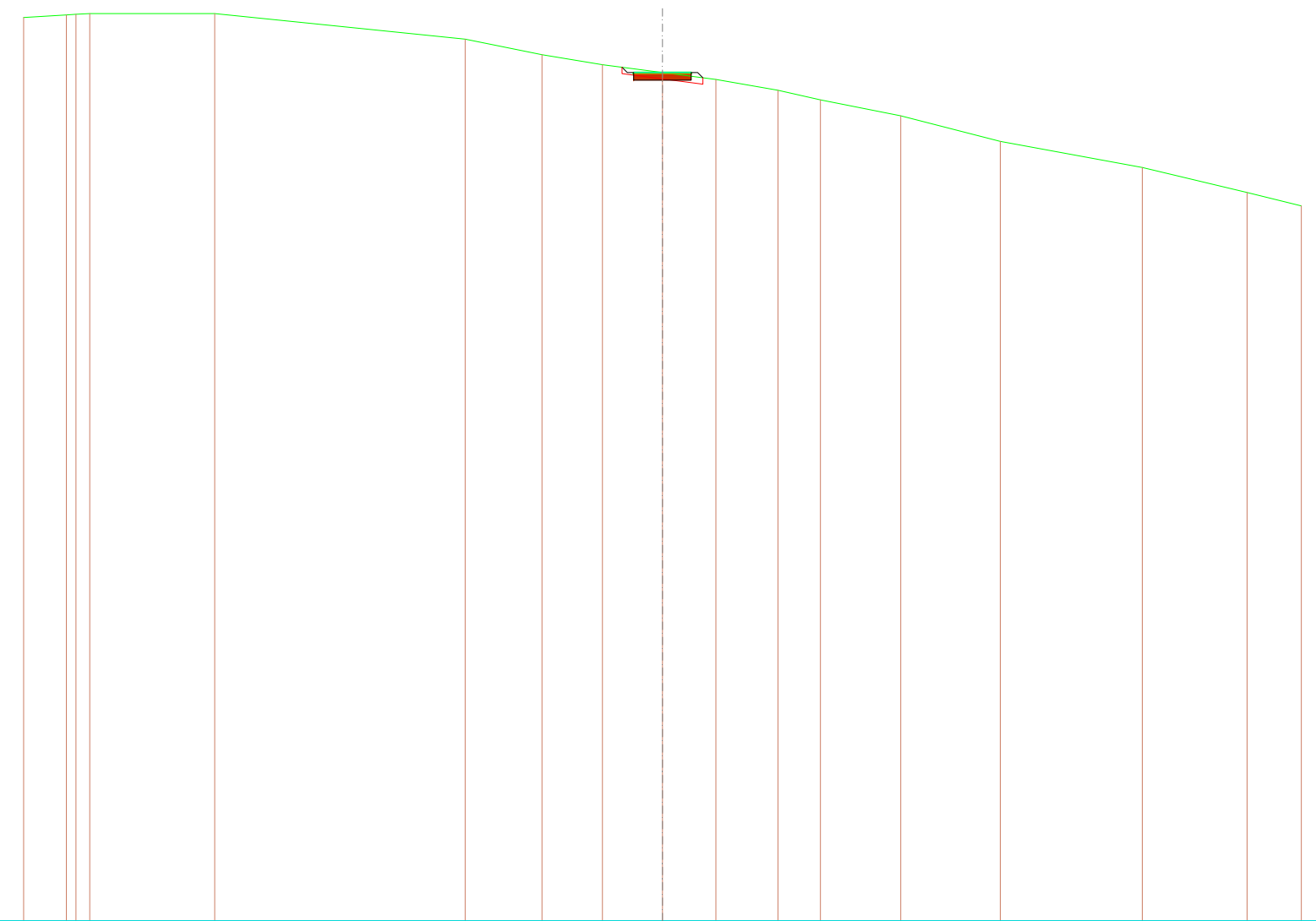


Proponente	 <p>LOTO RINNOVABILI SRL <i>Largo Augusto n.3 20122 Milano</i> <i>pec:lotorinnovabili@legalmail.it</i></p>				
Progettazione	<div style="display: flex; justify-content: space-between;"> <div data-bbox="165 1473 421 1599">  <p>AGREENPOWER s.r.l. Sede legale: Via Serra, 44 09038 Serramanna (SU) - ITALIA Email: info@agreenpower.it</p> </div> <div data-bbox="863 1435 1098 1563"> <p>Gruppo di lavoro:</p> <p>Ing. Simone Abis - Civile Ambientale Ing. Michele Angei - Elettrico Ing. Enea Tocco - Civile Ambientale Ing. Stefano Fantì - Civile Ambientale Dott. Gianluca Fadda</p> </div> <div data-bbox="1203 1435 1517 1653"> <p>Collaboratori:</p> <p>Vamirgeoind Ambiente, Geologia e Geofisica S.r.l Ing. Gianluca Vultaggio - Tekto Studio Ing. Nicola Sollai - Strutturista Dott.ssa Archeologa Manuela Simbula Dott. Naturalista Francesco Mascia Dott. Agronomo Vincenzo Sechi Ing. Federico Miscali - Tecnico Acustica Dott. Geologo Luigi Sanciu Ing. Luigi Cuccu - Elettrotecnico Ing. Davide Medici - Analisi Anemologica</p> </div> </div>				
Elaborato	<p>Nome Elaborato:</p> <p style="text-align: center;">SEZIONI STRADALI DI PROGETTO IN FASE DI CANTIERE E IN ESERCIZIO</p>				
00	Novembre 2022	Prima emissione	G. Vultaggio	Agreenpower Srl	Agreenpower Srl
Rev.	Data	Oggetto della revisione	Elaborazione	Verifica	Approvazione
Scala:	1:500				
Formato:	A3		Codice Commessa	W2203SEU	
			Codice Elaborato	ELB31-WTG06	

SEZIONI STRADA E PIAZZOLA IN FASE DI CANTIERE

SCAVI E BONIFICHE	
STERRO	2,937 m ²
SCOTICO	0,912 m
RILEVATI	
RILEVATO	1,056 m ²
SOVRASTRUTTURA STRADALE	
STRATO DI USURA	4,500 m
STRATO DI FONDAZIONE	2,250 m ²

SEZIONE N.: 1
 QT. PROGETTO: 811,387
 DIST.PROG.: 0,000
 DIST.SUCC.: 2,124



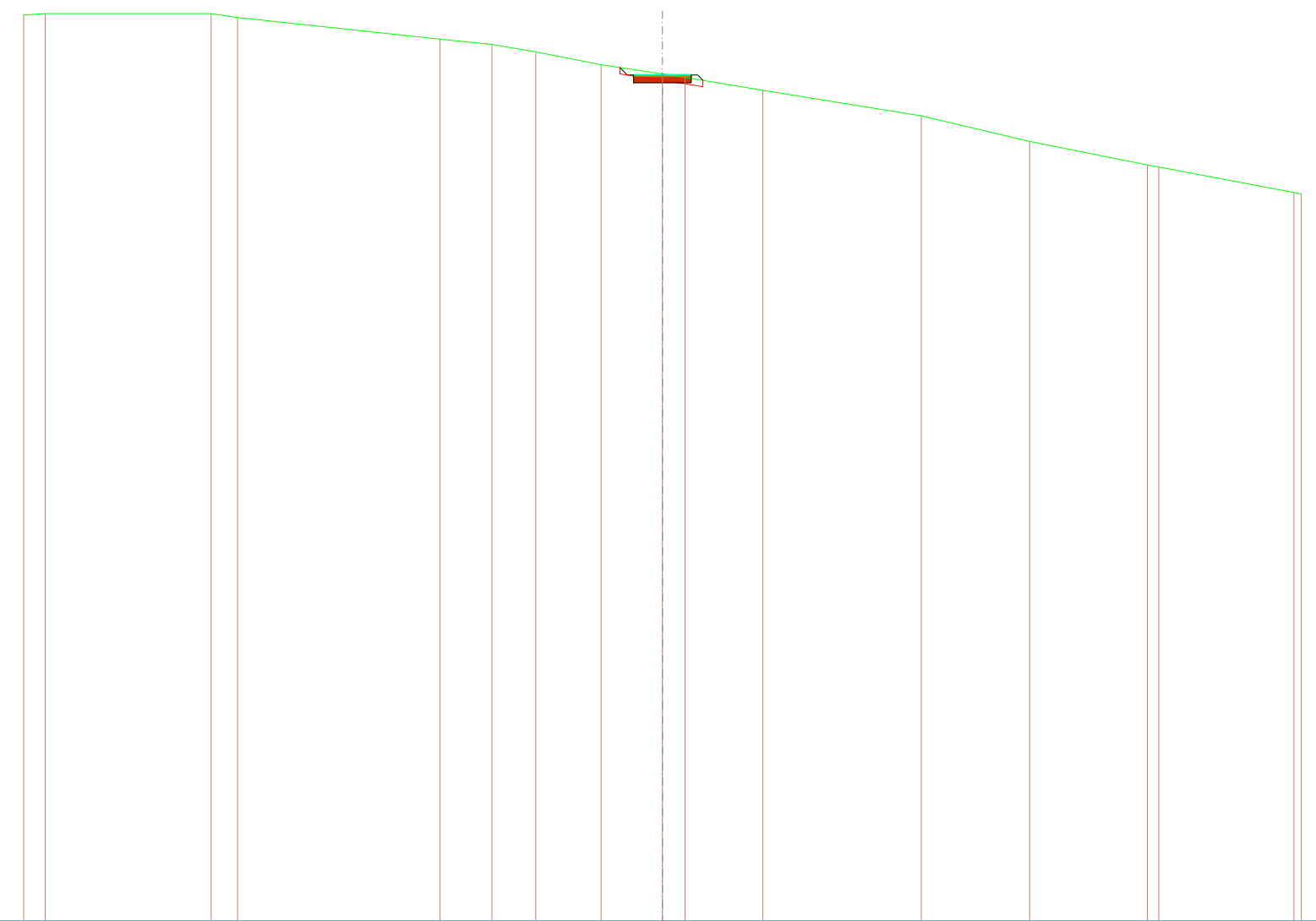
SCALA 1:500

QT.RIF. 745,000

QUOTE TERRENO	815,69	815,89	815,95	816,00	816,00	814,00	812,78	812,00	811,39	810,84	810,00	809,24	808,00	806,00	803,95	802,00	800,94
DIST.PARZIALI TERRENO	3,35		9,78		19,60	6,02	4,73	4,70	4,18	4,86	3,32	6,28	7,79	11,12	8,21	4,24	
QUOTE PROGETTO									811,80	811,39	810,79	811,39	810,79	811,39	811,39	810,97	
DIST.PARZIALI PROGETTO									2,25	2,25							

SCAVI E BONIFICHE	
STERRO	3,437 m ²
SCOTICO	0,918 m
RILEVATI	
RILEVATO	0,939 m ²
SOVRASTRUTTURA STRADALE	
STRATO DI USURA	4,500 m
STRATO DI FONDAZIONE	2,250 m ²

SEZIONE N.: 4
 QT. PROGETTO: 811,194
 DIST.PROG.: 10,000
 DIST.PREC.: 5,653
 DIST.SUCC.: 5,000



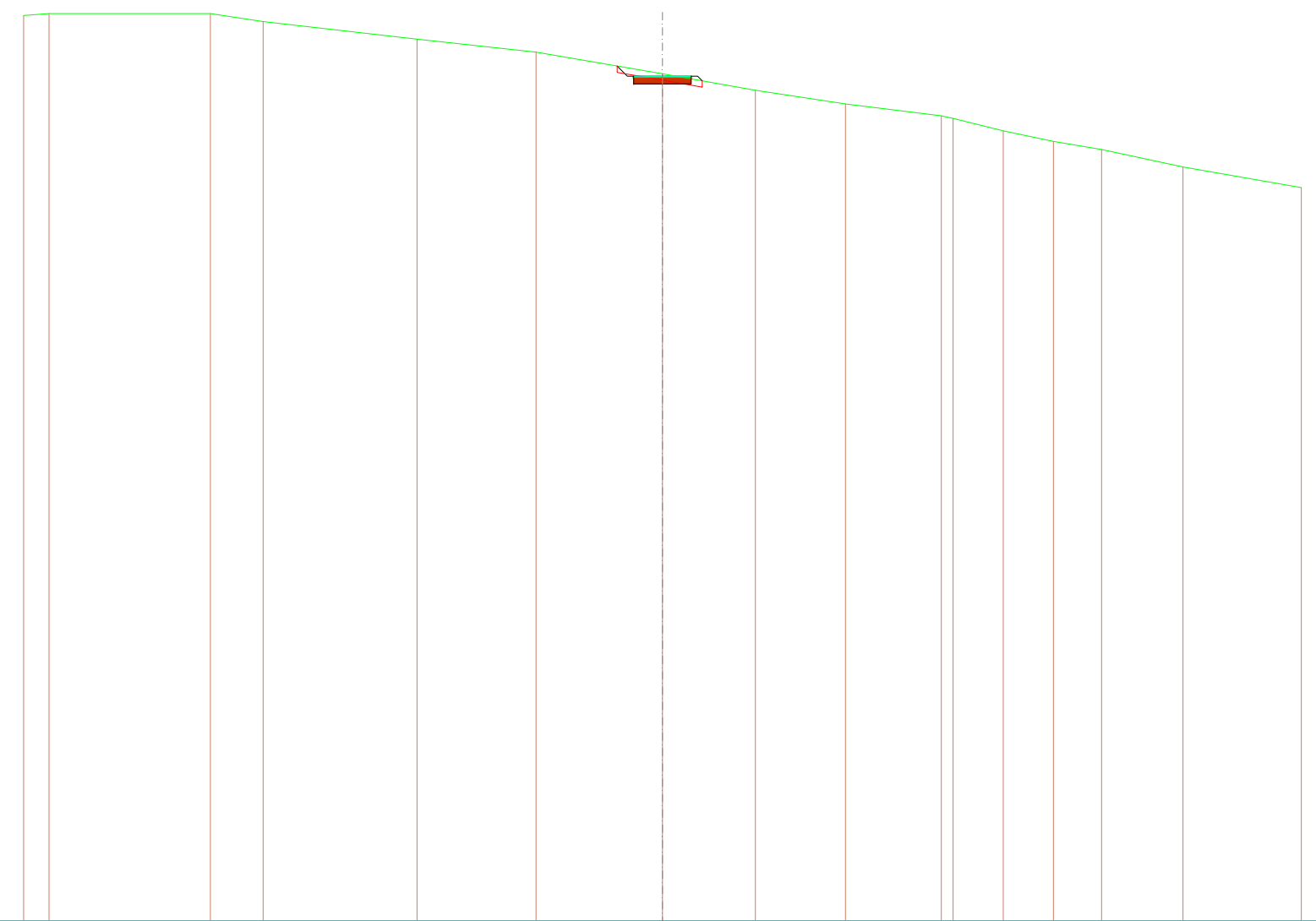
SCALA 1:500

QT.RIF. 745,000

QUOTE TERRENO	815,88	816,00	816,00	815,69	814,00	813,58	813,00	812,00	811,27	811,01	810,00	808,00	806,00	804,15	804,00	802,00	801,87
DIST.PARZIALI TERRENO	1,69	12,99	2,07	15,84	4,07	3,43	5,11	4,80	1,77	6,08	12,41	8,47	9,22	10,57			
QUOTE PROGETTO									811,78	811,19	810,59	811,09	810,59	811,09	811,19	810,78	
DIST.PARZIALI PROGETTO									2,25	2,25							

SCAVI E BONIFICHE	
STERRO	4,116 m ²
SCOTICO	0,860 m
RILEVATI	
RILEVATO	0,793 m ²
SOVRASTRUTTURA STRADALE	
STRATO DI USURA	4,500 m
STRATO DI FONDAZIONE	2,250 m ²

SEZIONE N.: 5
 QT. PROGETTO: 811,098
 DIST.PROG.: 15,000
 DIST.PREC.: 5,000
 DIST.SUCC.: 5,000



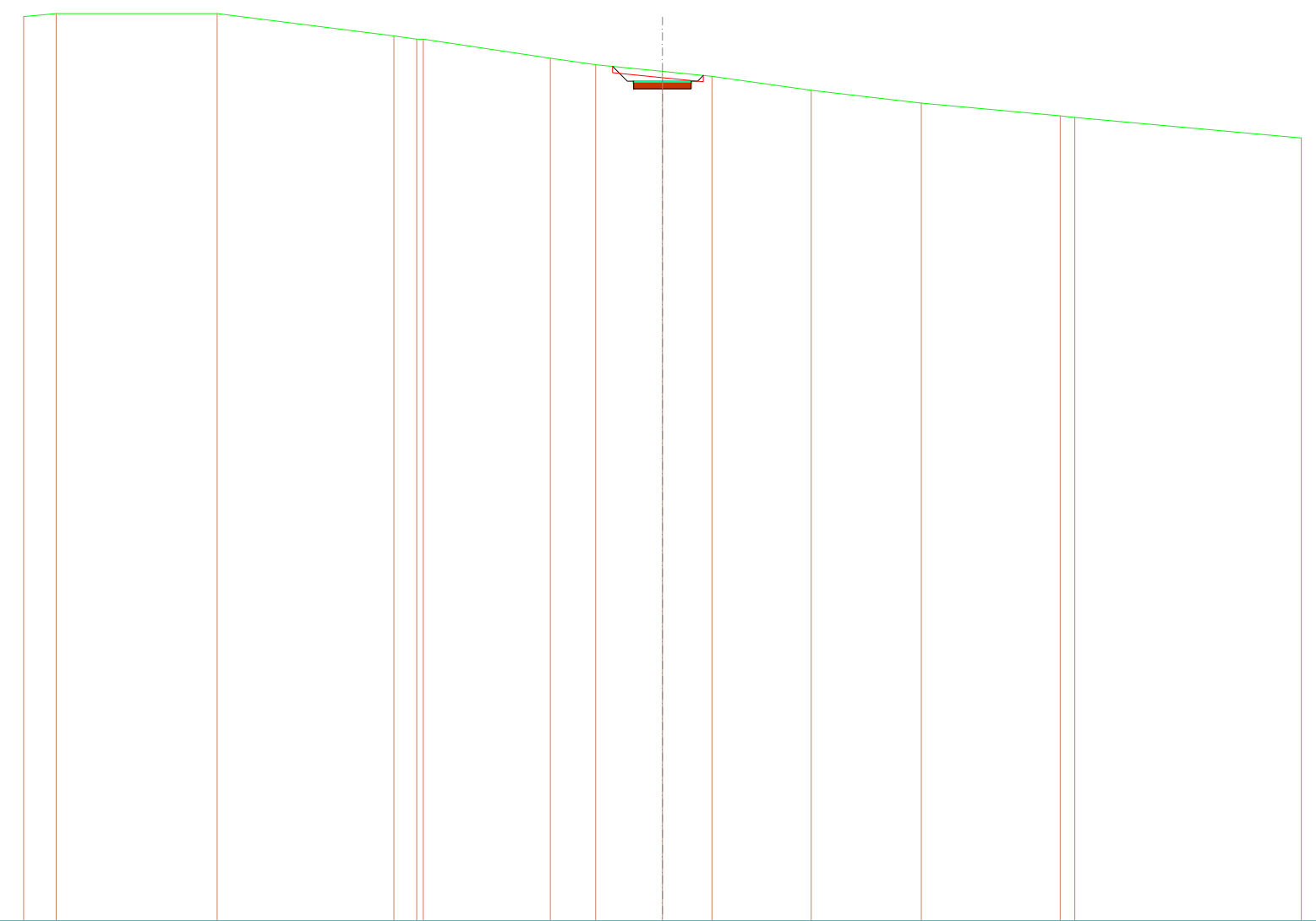
SCALA 1:500

QT.RIF. 745,000

QUOTE TERRENO	815,85	816,00	816,00	815,37	814,00	812,98	811,29	810,00	808,93	808,00	807,79	806,82	806,00	805,36	804,00	802,38
DIST.PARZIALI TERRENO	1,99	12,63	4,13	12,05	9,31	9,90	7,27	7,05	7,51	3,93	3,92	3,77	6,37	9,26		
QUOTE PROGETTO							811,89	811,10	810,50	811,10	810,50	811,10	811,10	811,10	810,74	
DIST.PARZIALI PROGETTO							2,25	2,25								

SCAVI E BONIFICHE	
STERRO	7,633 m ²
RILEVATI	
RILEVATO	0,253 m ²
SOVRASTRUTTURA STRADALE	
STRATO DI USURA	4,500 m
STRATO DI FONDAZIONE	2,250 m ²

SEZIONE N.: 9
 QT. PROGETTO: 810,711
 DIST.PROG.: 35,000
 DIST.PREC.: 5,000
 DIST.SUCC.: 3,070




SCALA 1:500

QT.RIF. 745,000

QUOTE TERRENO	815,76	816,00	816,00	814,25	814,00	814,00	812,50	812,00	811,48	811,09	810,00	808,99	808,00	807,87	806,26
DIST.PARZIALI TERRENO	2,55	12,59	13,84	1,79	9,95	3,55	5,22	3,88	7,77	8,61	10,87	17,73			
QUOTE PROGETTO									811,87	810,71	810,71	810,61	810,71	810,71	811,16
DIST.PARZIALI PROGETTO									2,25	2,25					

SCAVI E BONIFICHE	
STERRO	9,005 m ²
RILEVATI	
RILEVATO	0,254 m ²
SOVRASTRUTTURA STRADALE	
STRATO DI USURA	4,500 m
STRATO DI FONDAZIONE	2,250 m ²

SEZIONE N.: 10
 QT. PROGETTO: 810,652
 DIST.PROG.: 38,070
 DIST.PREC.: 3,070
 DIST.SUCC.: 6,930




SCALA 1:500

QT.RIF. 745,000

QUOTE TERRENO	815,76	816,00	816,00	814,61	814,00	814,00	813,40	812,00	811,77	811,62	810,00	809,83	809,68	808,00	807,69	807,22	806,34
DIST.PARZIALI TERRENO	2,57	12,63	11,06	4,36	1,44	4,13	10,31	2,43	11,48	1,41	1,78	17,20	3,48	5,47	9,17		
QUOTE PROGETTO								812,09	810,65	810,05	810,95	810,65	810,05	810,55	810,65	811,16	
DIST.PARZIALI PROGETTO								1,44	2,25	2,25							

SCAVI E BONIFICHE	
STERRO	12,512 m ²
RILEVATI	
RILEVATO	0,253 m ²
SOVRASTRUTTURA STRADALE	
STRATO DI USURA	4,500 m
STRATO DI FONDAZIONE	2,250 m ²

SEZIONE N.: 11
 QT. PROGETTO: 810,518
 DIST.PROG.: 45,000
 DIST.PREC.: 6,930
 DIST.SUCC.: 5,000




SCALA 1:500

QT.RIF. 745,000

QUOTE TERRENO	815,76	816,00	816,00	815,19	814,00	814,00	813,48	812,67	812,00	812,00	811,94	811,94	810,00	809,56	807,73	807,23	806,31
DIST.PARZIALI TERRENO	2,60	12,94	6,64	8,56	1,51	4,19	7,49	5,12	13,73	4,79	17,14	5,65	8,67				
QUOTE PROGETTO								812,50	810,52	809,92	810,42	809,92	810,42	810,52	811,42		
DIST.PARZIALI PROGETTO								1,98	2,25	2,25							

SCAVI E BONIFICHE	
STERRO	12,429 m ²
RILEVATI	
RILEVATO	0,253 m ²
SOVRASTRUTTURA STRADALE	
STRATO DI USURA	4,500 m
STRATO DI FONDAZIONE	2,250 m ²

SEZIONE N.: 12
 QT. PROGETTO: 810,421
 DIST.PROG.: 50,000
 DIST.PREC.: 5,000
 DIST.SUCC.: 5,000



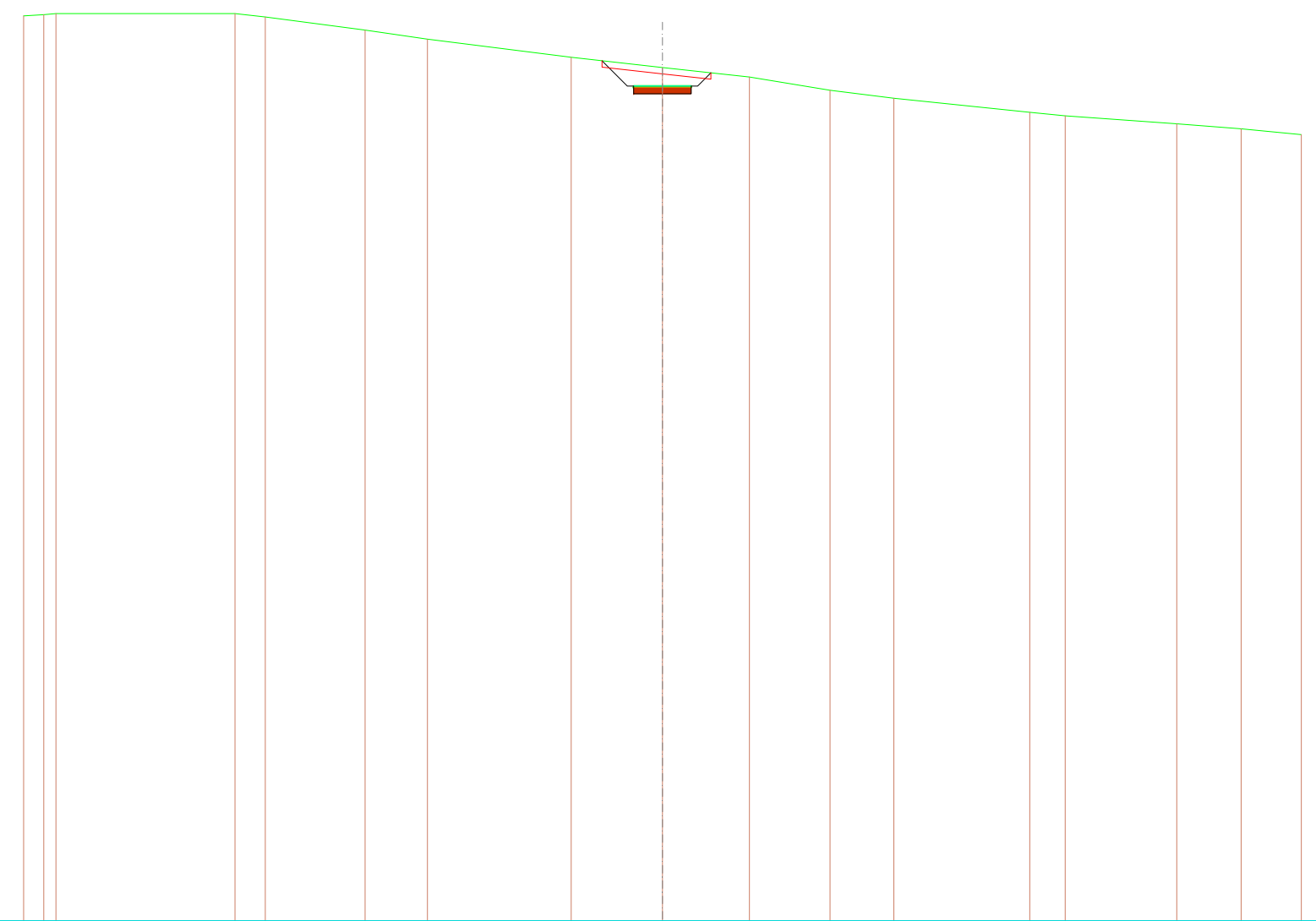
SCALA 1:500

QT.RIF. 745,000

QUOTE TERRENO	815,79 815,86 816,00		816,00	815,49	814,00 814,00	812,67	811,81	810,47	810,14 810,00 809,83	809,65		808,00	808,00 807,86		806,74
DIST.PARZIALI TERRENO	1,50	13,37	4,33	10,93	10,64	7,54	11,19	3,02	1,57 2,03		14,94	2,61 1,84	11,94		
QUOTE PROGETTO								812,34 810,42 809,82	810,32 810,42 809,82	810,32 810,42 811,37					
DIST.PARZIALI PROGETTO								1,92 2,25 2,25							

SCAVI E BONIFICHE	
STERRO	13,050 m ²
RILEVATI	
RILEVATO	0,254 m ²
SOVRASTRUTTURA STRADALE	
STRATO DI USURA	4,500 m
STRATO DI FONDAZIONE	2,250 m ²

SEZIONE N.: 13
 QT. PROGETTO: 810,325
 DIST.PROG.: 55,000
 DIST.PREC.: 5,000
 DIST.SUCC.: 5,000



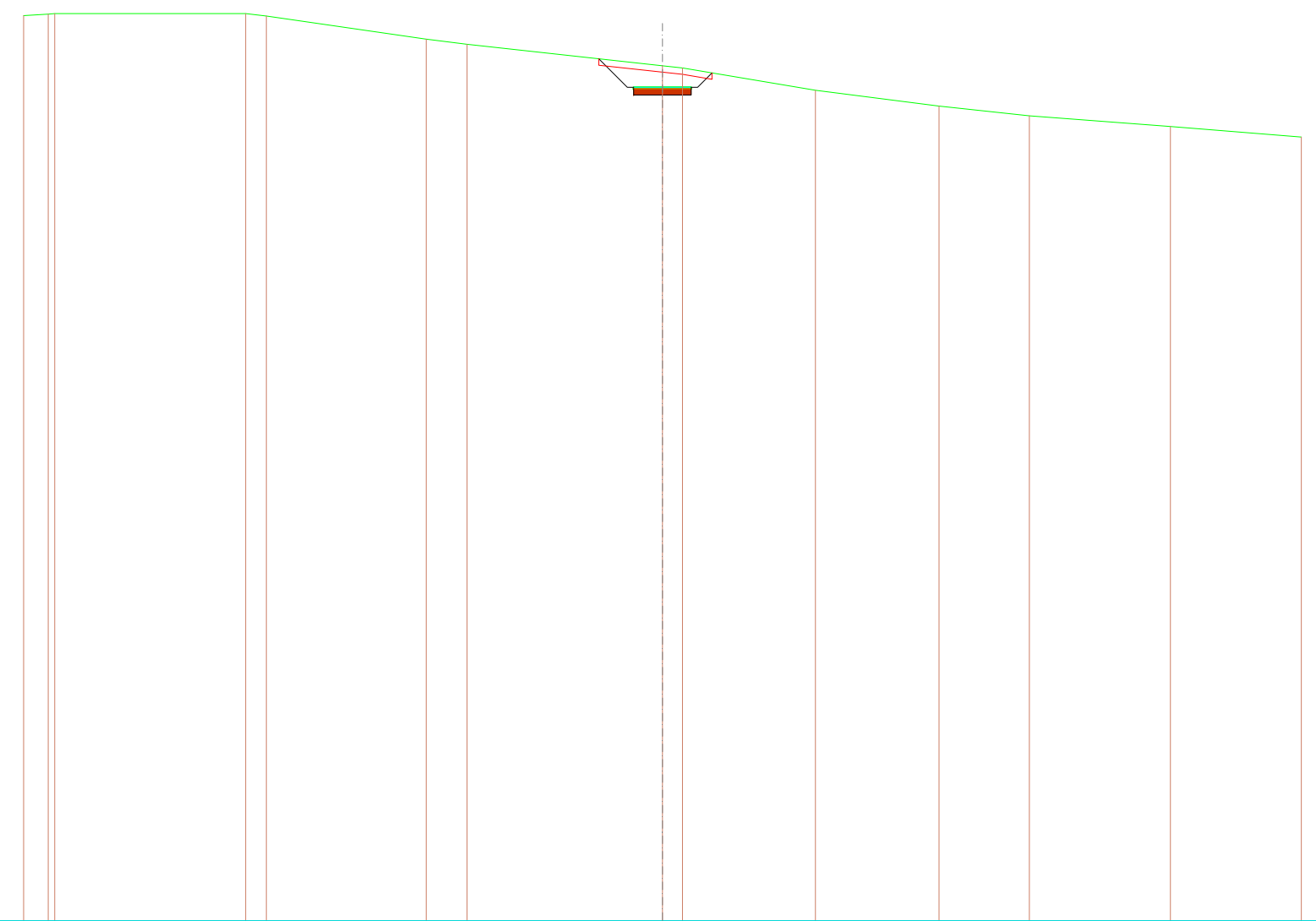
SCALA 1:500

QT.RIF. 745,000

QUOTE TERRENO	815,82	815,91	816,00	816,00	815,74	814,70	814,00	812,58	811,78	811,04	810,00	809,37	808,27	808,00	807,37	806,98	806,53
DIST.PARZIALI TERRENO	1,57		14,02	2,37	7,81	4,88	11,25	7,14	6,81	6,31	4,99	10,64	2,77	8,73	5,04	4,71	
QUOTE PROGETTO								812,31	810,32	809,72	810,22	809,72	810,22	810,32	811,37		
DIST.PARZIALI PROGETTO								1,98	2,25	2,25							

SCAVI E BONIFICHE	
STERRO	14,879 m ²
RILEVATI	
RILEVATO	0,248 m ²
SOVRASTRUTTURA STRADALE	
STRATO DI USURA	4,500 m
STRATO DI FONDAZIONE	2,250 m ²

SEZIONE N.: 14
 QT. PROGETTO: 810,228
 DIST.PROG.: 60,000
 DIST.PREC.: 5,000
 DIST.SUCC.: 5,000



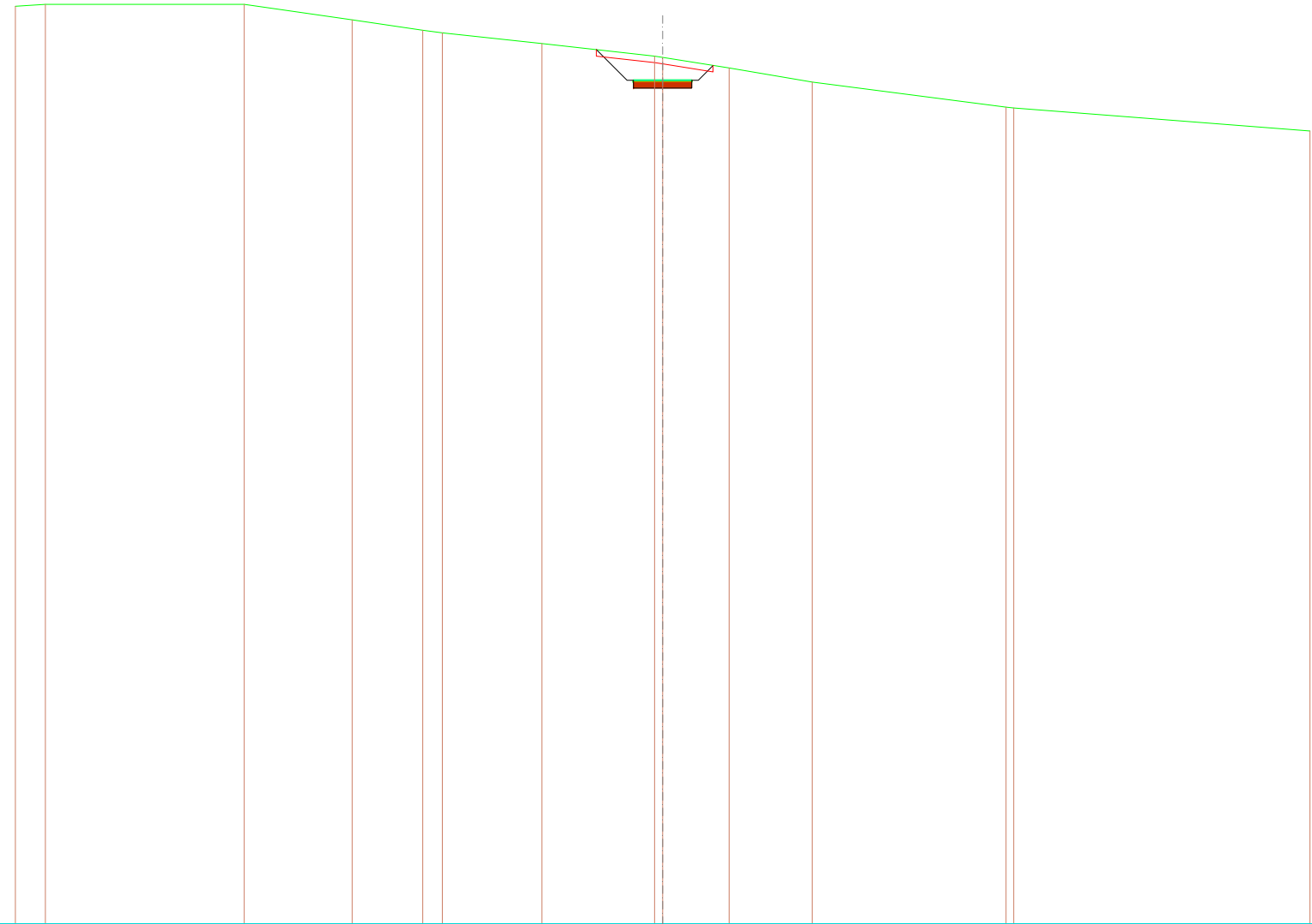
SCALA 1:500

QT.RIF. 745,000

QUOTE TERRENO	815,84	815,95	816,00	816,00	815,81	814,00	813,59	811,91	811,74	810,00	808,76	808,00	807,16	806,34		
DIST.PARZIALI TERRENO	1,92	14,94	1,62	12,51	3,20	15,29	1,57	10,40	9,67	7,07	11,05	10,24				
QUOTE PROGETTO								812,46	810,23	809,63	810,13	810,23	809,63	810,13	810,23	811,36
DIST.PARZIALI PROGETTO								2,23	2,25	2,25						

SCAVI E BONIFICHE	
STERRO	15,581 m ²
RILEVATI	
RILEVATO	0,248 m ²
SOVRASTRUTTURA STRADALE	
STRATO DI USURA	4,500 m
STRATO DI FONDAZIONE	2,250 m ²

SEZIONE N.: 15
 QT. PROGETTO: 810,132
 DIST.PROG.: 65,000
 DIST.PREC.: 5,000
 DIST.SUCC.: 6,794



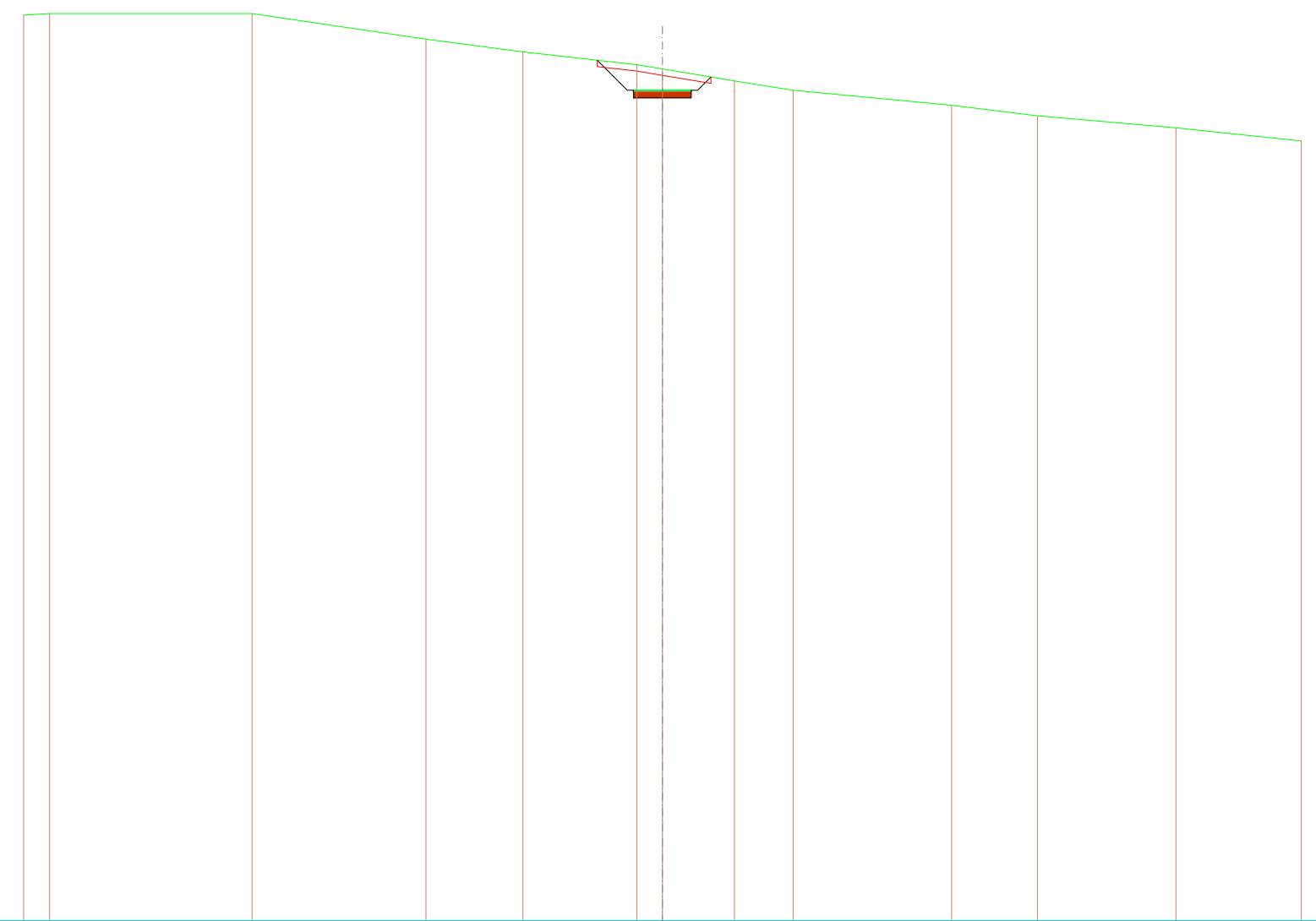
SCALA 1:500

QT.RIF. 745,000

QUOTE TERRENO	815,85	816,00	816,00	814,80	814,00	813,80	812,97	812,00	811,90	811,08	810,00	808,06	808,00	806,22	
DIST.PARZIALI TERRENO	2,31	15,36	8,34	5,45	1,51	7,69	8,70	5,14	6,42	14,98	22,88				
QUOTE PROGETTO								812,50	810,13	809,53	810,03	809,53	810,03	810,13	811,28
DIST.PARZIALI PROGETTO								2,37	2,25	2,25					

SCAVI E BONIFICHE	
STERRO	14,919 m ²
RILEVATI	
RILEVATO	0,248 m ²
SOVRASTRUTTURA STRADALE	
STRATO DI USURA	4,500 m
STRATO DI FONDAZIONE	2,250 m ²

SEZIONE N.: 16
 QT. PROGETTO: 810,001
 DIST.PROG.: 71,794
 DIST.PREC.: 6,794
 DIST.SUCC.: 3,206



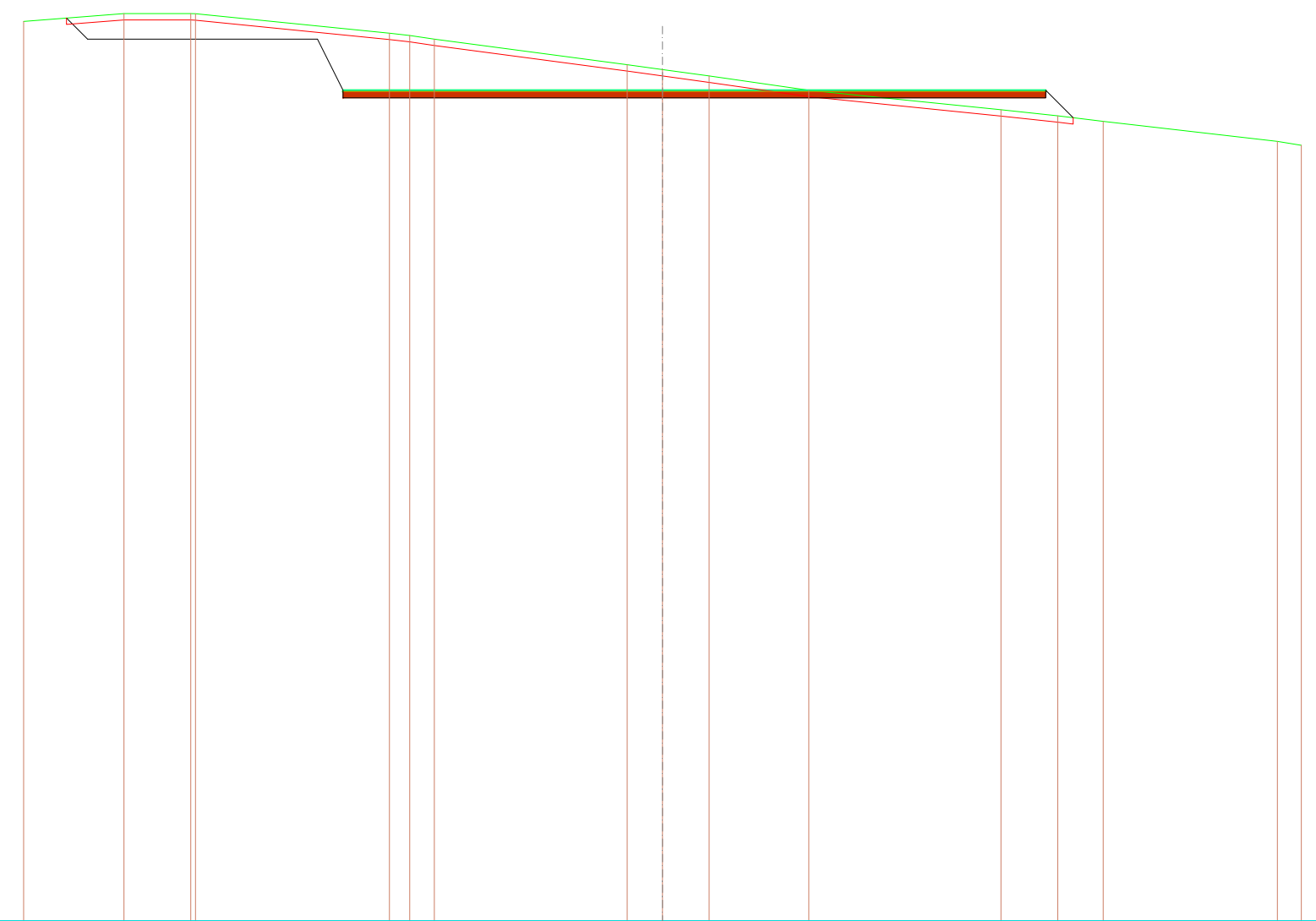
SCALA 1:500

QT.RIF. 745,000

QUOTE TERRENO	815,88	816,00	816,00	814,00	813,00	812,00	811,67	810,73	810,00	808,82	808,00	807,05	806,03	
DIST.PARZIALI TERRENO	2,04	15,84	13,62	7,59	8,92	2,01	5,63	4,60	12,41	6,72	10,83	9,81		
QUOTE PROGETTO						812,35	810,00	809,40	809,90	810,00	809,40	809,90	810,00	811,04
DIST.PARZIALI PROGETTO						2,35	2,25	2,25						

SCAVI E BONIFICHE	
STERRO	153,358 m ²
SCOTICO	14,781 m
RILEVATI	
RILEVATO	18,896 m ²
SOVRASTRUTTURA STRADALE	
STRATO DI USURA	55,000 m
STRATO DI FONDAZIONE	27,500 m ²

SEZIONE N.: 18
 QT. PROGETTO: 810,000
 DIST.PROG.: 80,000
 DIST.PREC.: 5,000
 DIST.SUCC.: 3,566



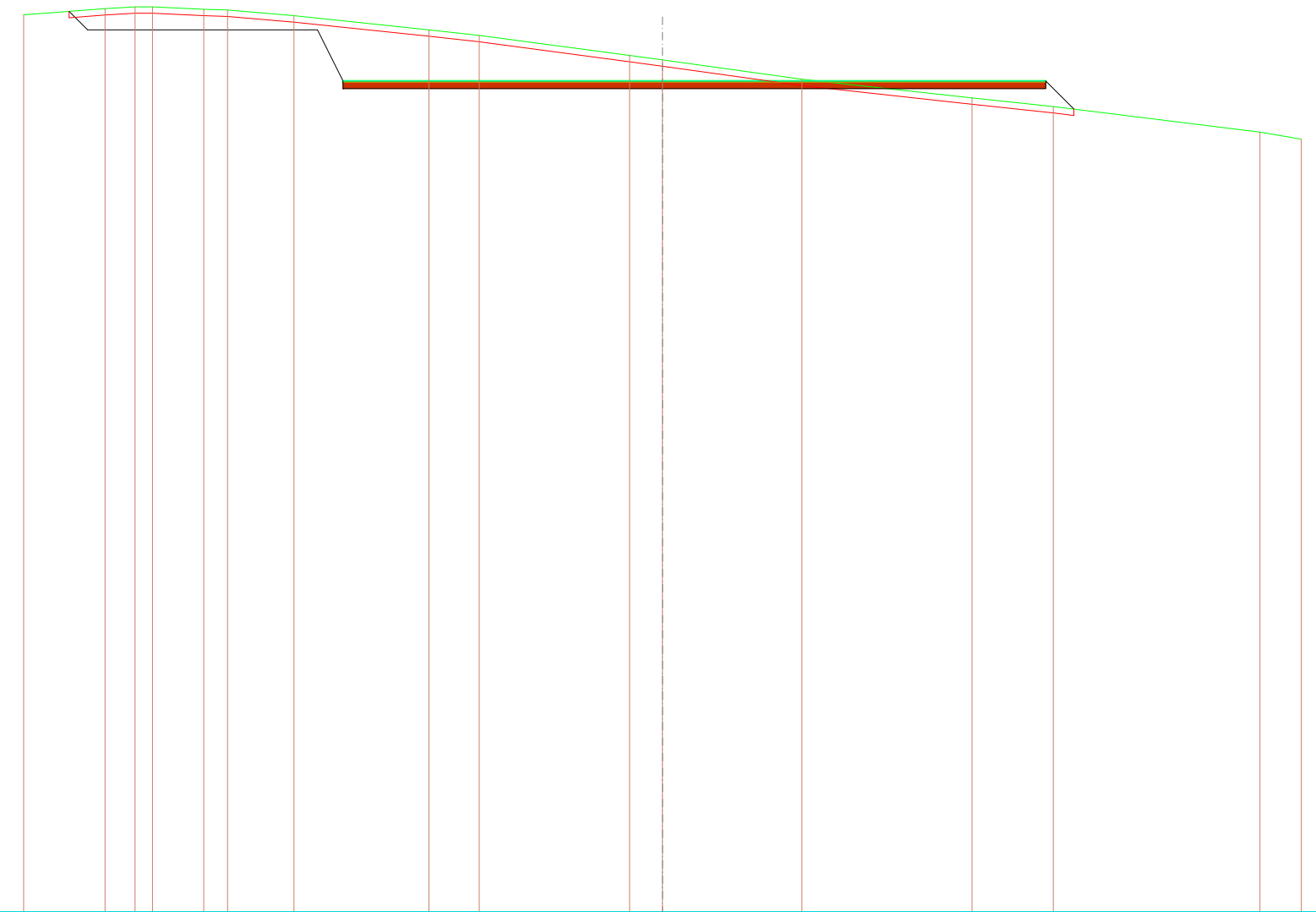
SCALA 1:500

QT.RIF. 745,000

QUOTE TERRENO		815,39	816,00	816,00 815,98		814,47 814,28 814,00		812,00	811,62	811,11	810,00		808,47	808,00	807,56		806,00	805,69
DIST.PARZIALI TERRENO		7,86	5,23		15,18	1,59 1,92		15,10	2,76	3,65	7,80		15,04	4,44	3,55		13,64	1,87
QUOTE PROGETTO		815,65 814,00			814,00 809,40 809,90 810,00			809,40					809,40 809,90 810,00 807,65					
DIST.PARZIALI PROGETTO		1,65		18,00		2,00		25,00					30,00		2,15			

SCAVI E BONIFICHE	
STERRO	149,387 m ²
SCOTICO	14,543 m
RILEVATI	
RILEVATO	18,957 m ²
SOVRASTRUTTURA STRADALE	
STRATO DI USURA	55,000 m
STRATO DI FONDAZIONE	27,500 m ²

SEZIONE N.: 21
 QT. PROGETTO: 810,000
 DIST.PROG.: 84,368
 DIST.PREC.: 0,401
 DIST.SUCC.: 5,632



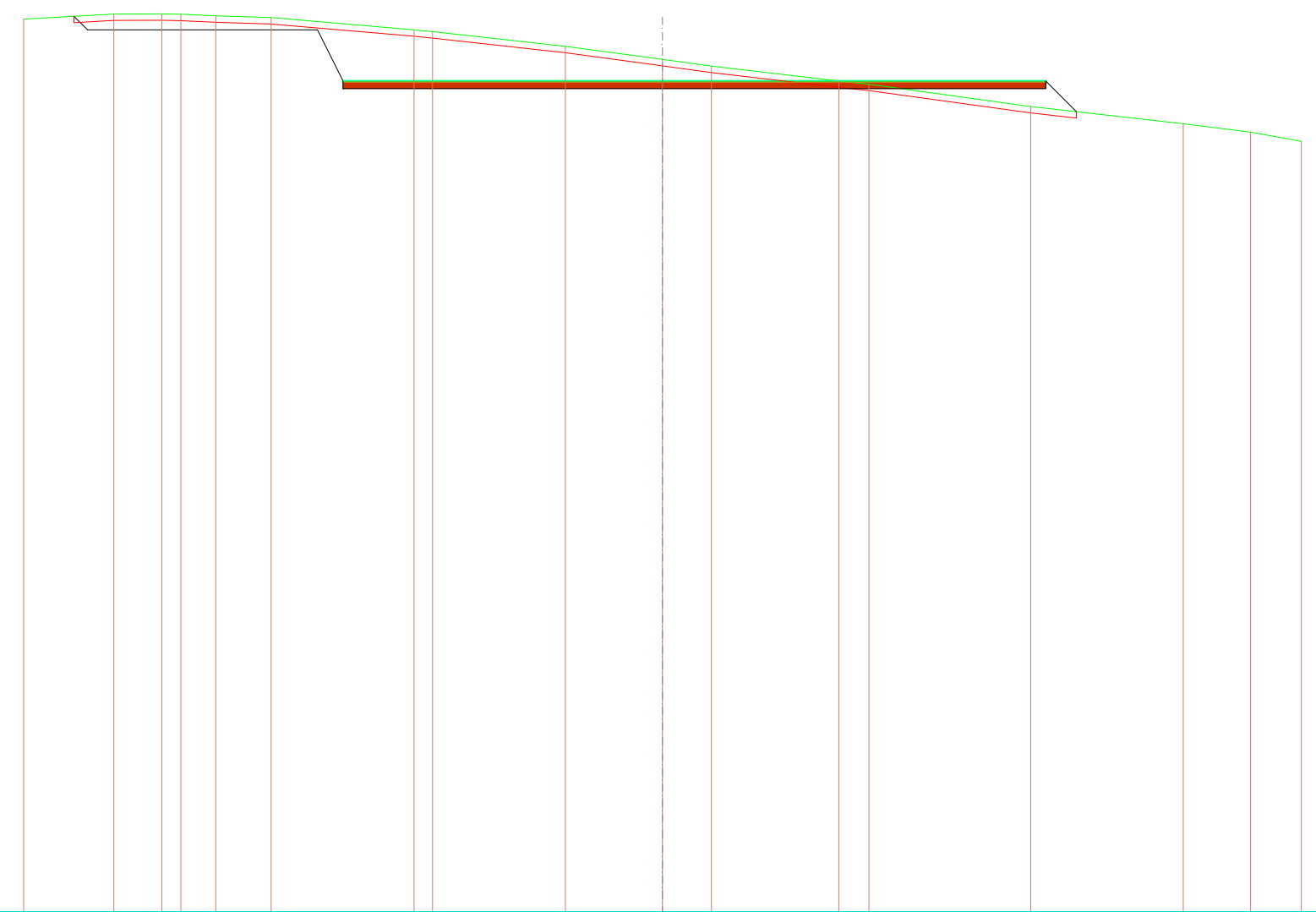
SCALA 1:500

QT.RIF. 745,000

QUOTE TERRENO	815,17	815,66	815,80	815,80	815,61	815,55	815,11	814,00	813,56	812,00	811,65	810,14	808,68	808,00	806,00	805,45	
DIST.PARZIALI TERRENO	6,37	2,34	1,37	4,02	1,86	5,19	10,56	3,94	11,77	2,57	10,91	13,31	6,37	16,17	3,24		
QUOTE PROGETTO	815,44	814,00					814,00	809,40	810,00	809,40				809,40	809,90	810,00	807,80
DIST.PARZIALI PROGETTO	1,44			18,00			2,00		25,00			30,00		2,20			

SCAVI E BONIFICHE	
STERRO	141,271 m ²
SCOTICO	13,751 m
RILEVATI	
RILEVATO	19,332 m ²
SOVRASTRUTTURA STRADALE	
STRATO DI USURA	55,000 m
STRATO DI FONDAZIONE	27,500 m ²

SEZIONE N.: 22
 QT. PROGETTO: 810,000
 DIST.PROG.: 90,000
 DIST.PREC.: 5,632
 DIST.SUCC.: 5,000



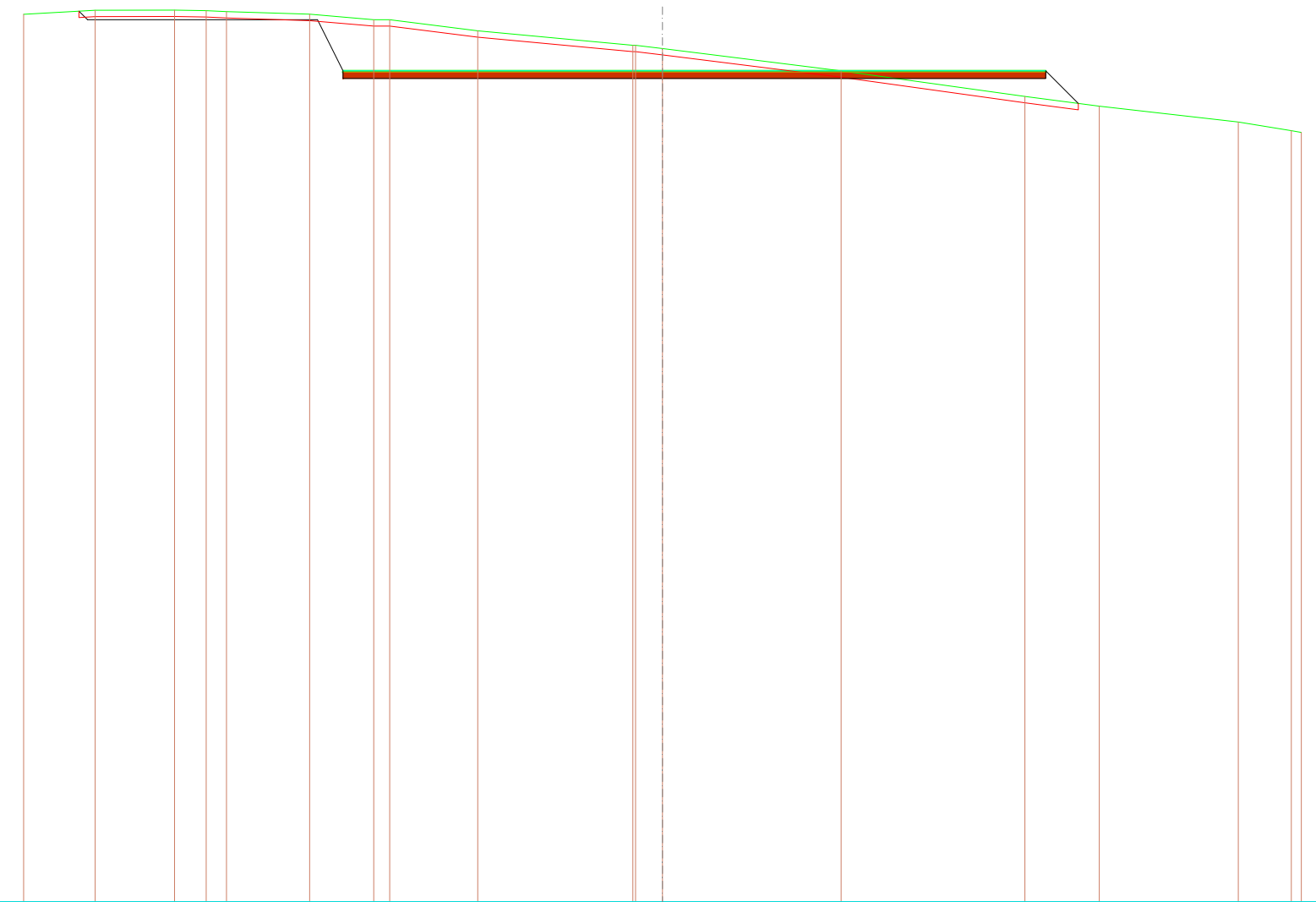
SCALA 1:500

QT.RIF. 745,000

QUOTE TERRENO	814,83	815,24	815,25	815,22	815,09	814,96	814,00	813,86	812,71	811,69	811,16	810,00	809,74	808,00	806,65	806,00	805,28
DIST.PARZIALI TERRENO	7,06	3,75	1,49	2,73	4,33	11,19	1,45	10,39	7,60	3,83	9,97	2,36	12,66	11,93	5,28	3,96	
QUOTE PROGETTO	815,06	814,00				814,00	809,40	809,90	810,00	809,40				809,40	809,90	810,00	807,60
DIST.PARZIALI PROGETTO			18,00			2,00	25,00			30,00			2,40				

SCAVI E BONIFICHE	
STERRO	128,358 m ²
SCOTICO	14,252 m
RILEVATI	
RILEVATO	20,624 m ²
SOVRASTRUTTURA STRADALE	
STRATO DI USURA	55,000 m
STRATO DI FONDAZIONE	27,500 m ²

SEZIONE N.: 23
 QT. PROGETTO: 810,000
 DIST.PROG.: 95,000
 DIST.PREC.: 5,000
 DIST.SUCC.: 5,000



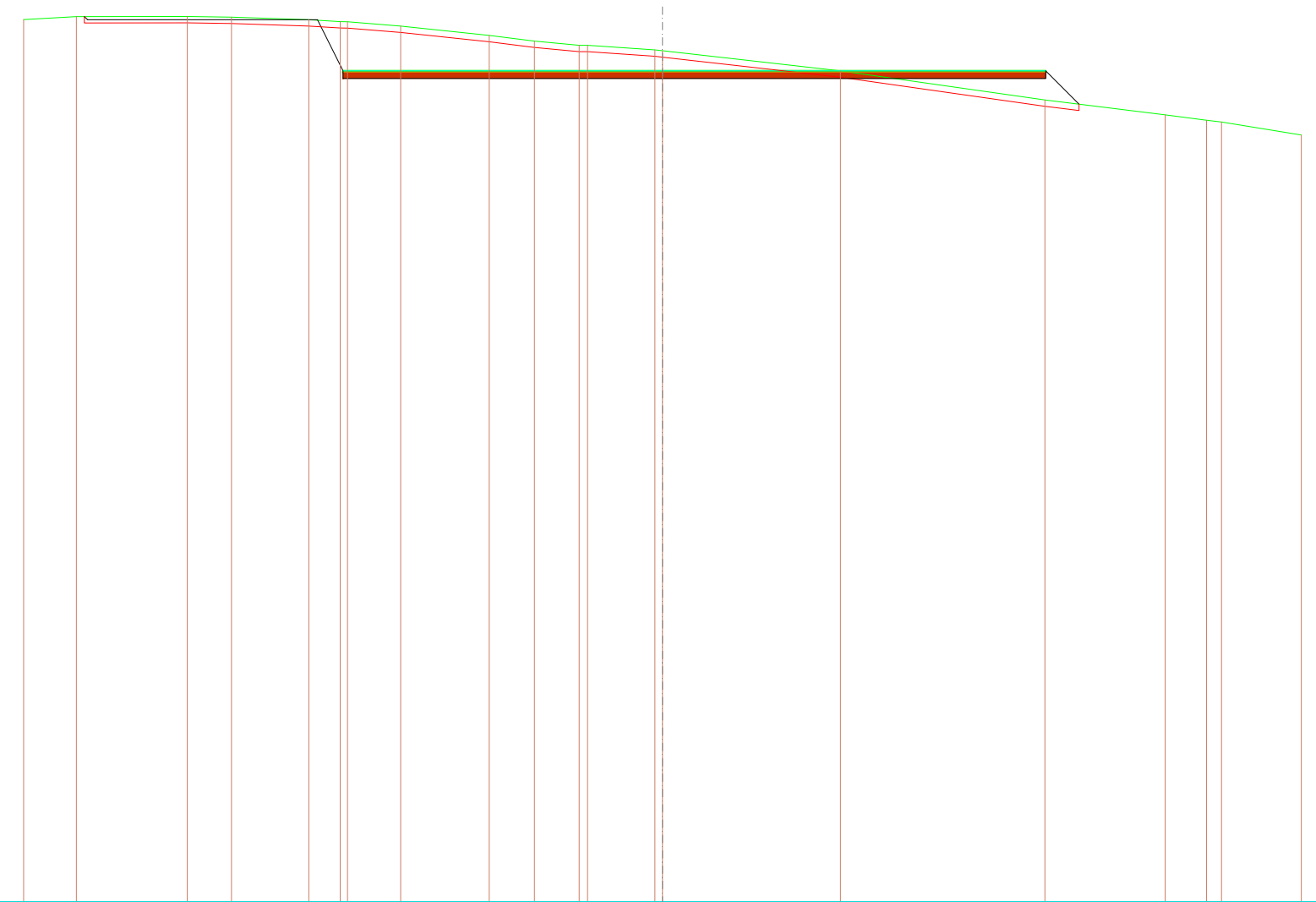
SCALA 1:500

QT.RIF. 745,000

QUOTE TERRENO		814,42	814,74	814,75	814,71	814,64	814,43	814,00	814,00	813,13	812,00	812,00	811,75	810,00	808,00	807,23	806,00	805,32	805,16
DIST.PARZIALI TERRENO		5,60	6,22	2,48	1,59	6,51	5,02	1,24	6,89	12,15	2,11	13,99	14,38	5,83	10,88	4,15			
QUOTE PROGETTO		814,67	814,00				814,00	809,40	810,00		809,40			809,40	809,90	810,00	807,45		
DIST.PARZIALI PROGETTO			18,00				2,00		25,00					30,00		2,55			

SCAVI E BONIFICHE	
STERRO	109,525 m ²
SCOTICO	15,151 m
RILEVATI	
RILEVATO	26,904 m ²
SOVRASTRUTTURA STRADALE	
STRATO DI USURA	55,000 m
STRATO DI FONDAZIONE	27,500 m ²

SEZIONE N.: 24
 QT. PROGETTO: 810,000
 DIST.PROG.: 100,000
 DIST.PREC.: 5,000
 DIST.SUCC.: 5,000



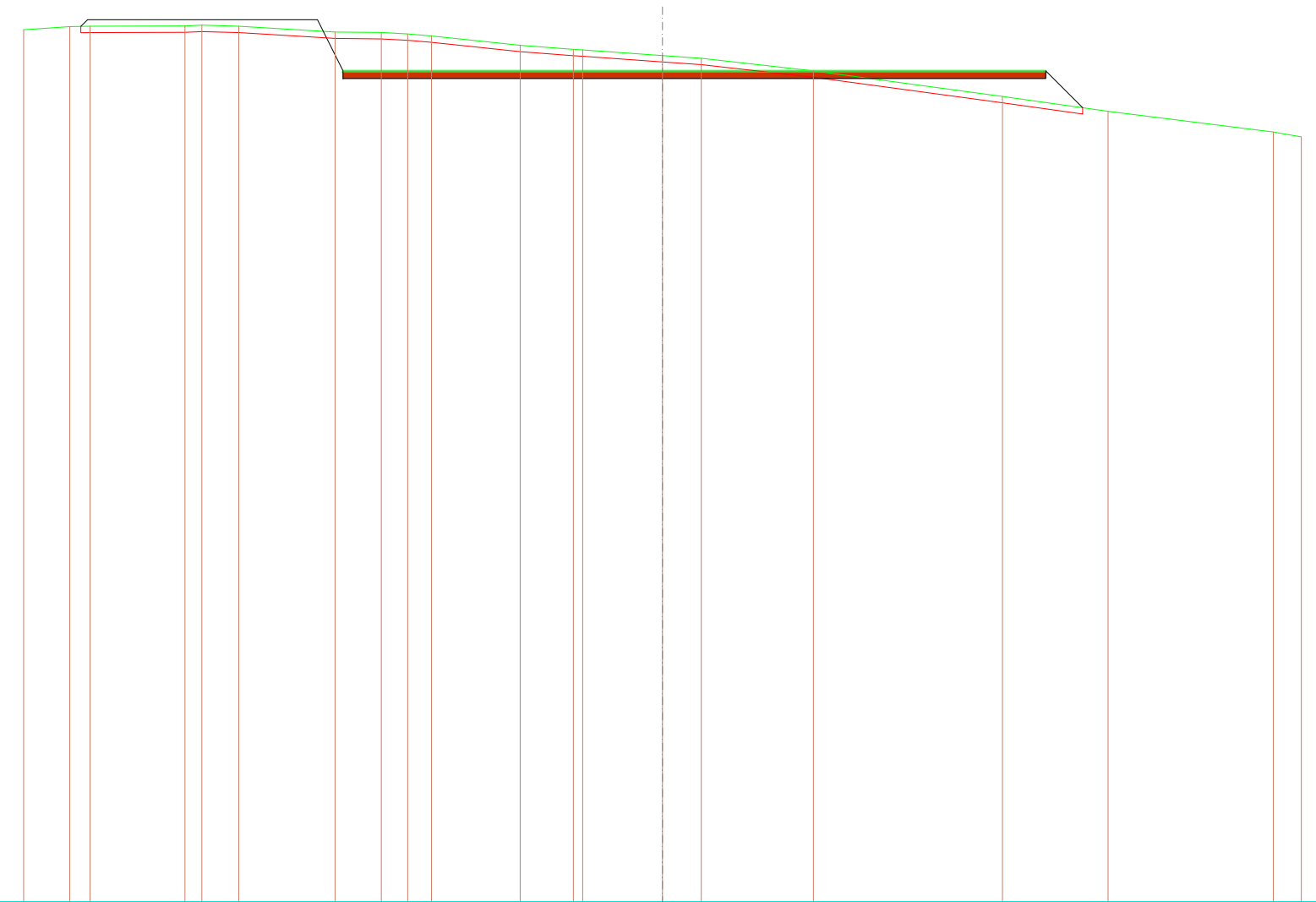
SCALA 1:500

QT.RIF. 745,000

QUOTE TERRENO	814,01	814,24	814,26	814,20	814,00	813,85	813,84	813,50	812,77	812,33	812,00	812,00	811,64	811,57	810,00	807,72	806,56	806,13	806,00	804,98
DIST.PARZIALI TERRENO	4,13	8,68	3,46	6,06	2,45	4,16	6,93	3,54	3,51	5,27	13,93	16,01	9,41	3,24	6,25					
QUOTE PROGETTO	814,24	814,00			814,00	809,40	809,90	810,00					809,40			809,40	809,90	810,00	807,39	
DIST.PARZIALI PROGETTO			18,00		2,00			25,00					30,00			2,61				

SCAVI E BONIFICHE	
STERRO	87,839 m ²
SCOTICO	35,604 m
RILEVATI	
RILEVATO	45,547 m ²
SOVRASTRUTTURA STRADALE	
STRATO DI USURA	55,000 m
STRATO DI FONDAZIONE	27,500 m ²

SEZIONE N.: 25
 QT. PROGETTO: 810,000
 DIST.PROG.: 105,000
 DIST.PREC.: 5,000
 DIST.SUCC.: 5,000



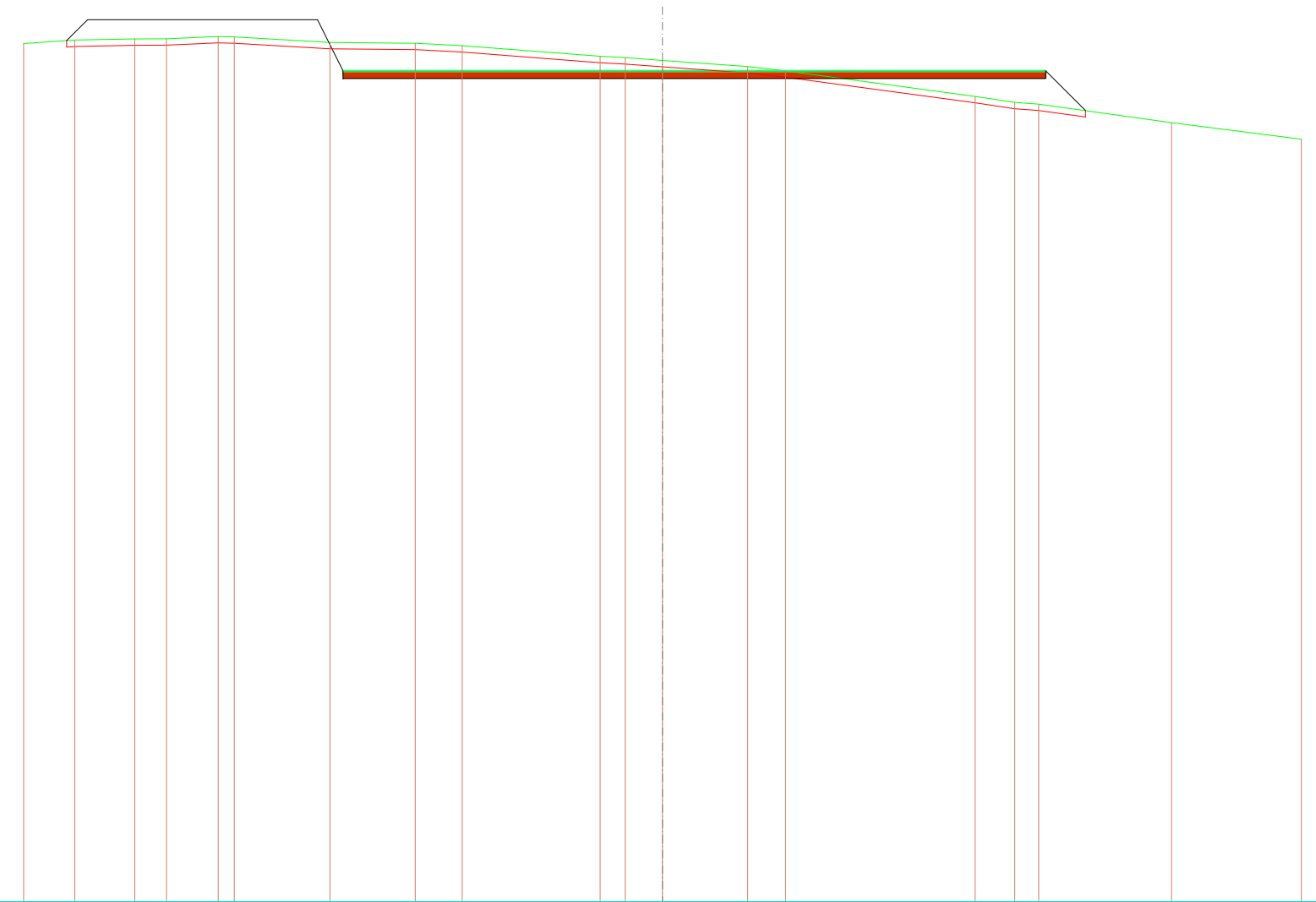
SCALA 1:500

QT.RIF. 745,000

QUOTE TERRENO	813,22	813,46	813,49	813,51	813,57	813,49	813,04	813,00	812,89	812,73	812,00	811,68	811,64	811,19	810,98	810,00	808,00	806,83	805,22	804,83
DIST.PARZIALI TERRENO	3,61	1,59	7,42	1,32	2,89	7,54	3,62	2,06	1,87	6,94	4,16	6,24	3,04	8,78	14,80	8,26	12,93	2,19		
QUOTE PROGETTO	813,48	814,00					814,00	809,40	810,00					809,40			809,40	809,90	810,00	807,12
DIST.PARZIALI PROGETTO				18,00			2,00			25,00					30,00			2,88		

SCAVI E BONIFICHE	
STERRO	69,125 m ²
SCOTICO	39,556 m
RILEVATI	
RILEVATO	70,850 m ²
SOVRASTRUTTURA STRADALE	
STRATO DI USURA	55,000 m
STRATO DI FONDAZIONE	27,500 m ²

SEZIONE N.: 26
 QT. PROGETTO: 810,000
 DIST.PROG.: 110,000
 DIST.PREC.: 5,000
 DIST.SUCC.: 5,000



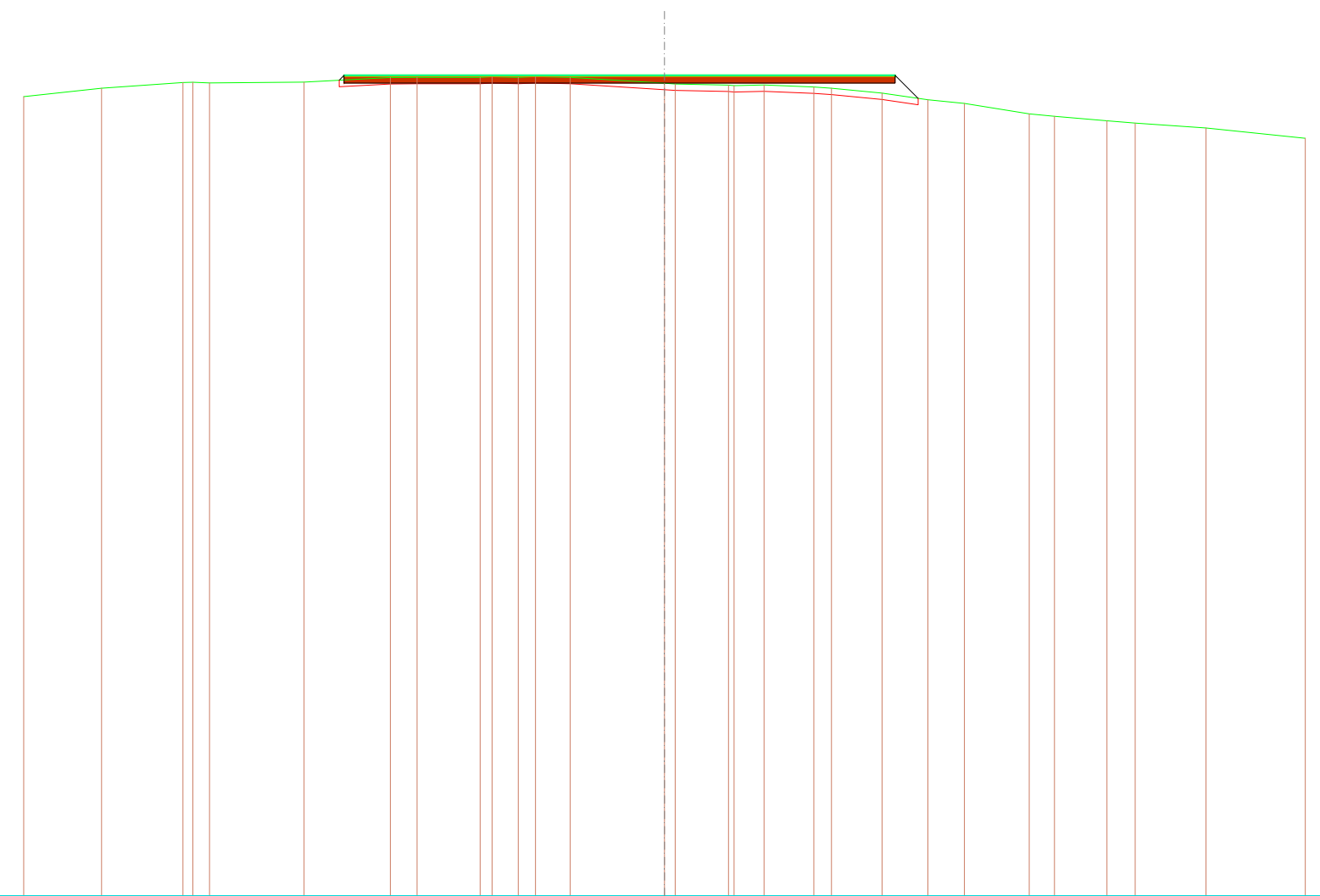
SCALA 1:500

QT.RIF. 745,000

QUOTE TERRENO	812,13	812,41	812,50	812,50	812,69	812,65	812,22	812,15	811,96	811,14	811,03	810,82	810,33	810,00	808,00	807,53	807,39	805,95	804,66
DIST.PARZIALI TERRENO	3,99	4,71	2,47	4,06	1,27	7,48	6,67	3,68	10,80	1,97	2,91	6,67	2,96	14,84	3,10	1,88	10,39	10,16	
QUOTE PROGETTO	812,36	814,00					814,00	809,40	810,00			809,40				809,40	809,90	810,00	806,88
DIST.PARZIALI PROGETTO	1,64		18,00			2,00		25,00				30,00				3,12			

SCAVI E BONIFICHE	
STERRO	9,235 m ²
SCOTICO	20,438 m
RILEVATI	
RILEVATO	20,408 m ²
SOVRASTRUTTURA STRADALE	
STRATO DI USURA	43,000 m
STRATO DI FONDAZIONE	21,500 m ²

SEZIONE N.: 30
 QT. PROGETTO: 809,000
 DIST.PROG.: 130,000
 DIST.PREC.: 5,000
 DIST.SUCC.: 6,862



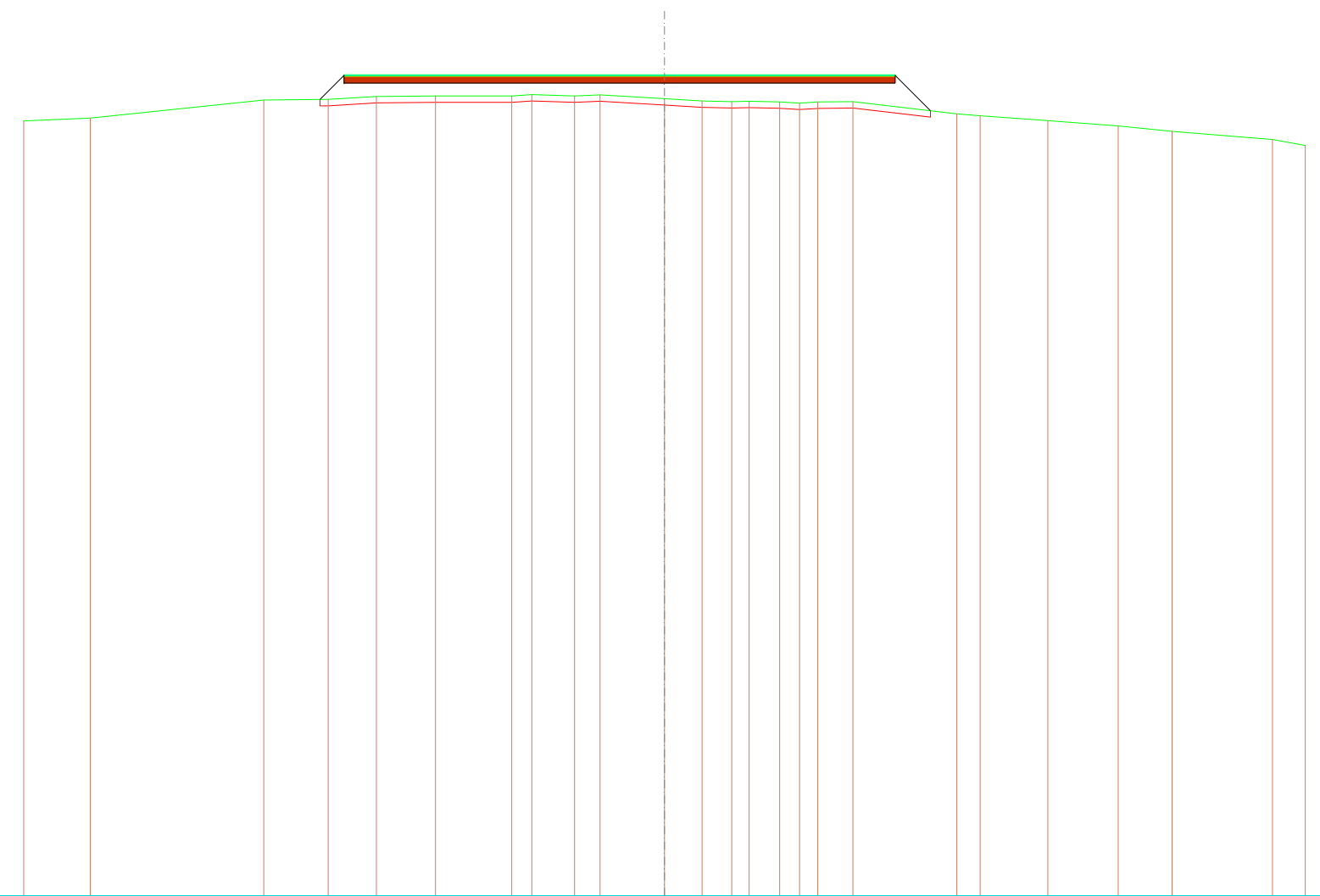
SCALA 1:500

QT.RIF. 745,000

QUOTE TERRENO	807,34	808,00	808,45	808,46	808,41	808,47	808,83	808,85	808,85	808,90	808,85	808,91	808,84	808,38	808,33	808,24	808,20	808,25	808,09	808,00	807,61	807,09	806,82	806,00	805,81	805,45	805,28	804,90	804,09
DIST.PARZIALI TERRENO	6,08	6,35	1,30	7,38	6,73	2,08	4,92	2,06	1,35	2,70	7,36	4,16	2,34	3,89	1,38	3,94	3,58	2,85	5,06	1,96	4,10	2,20	5,52	7,74					
QUOTE PROGETTO							808,62	808,40	808,90	809,00				808,40							808,40	808,90	809,00	807,20					
DIST.PARZIALI PROGETTO											25,00					18,00						1,80							

SCAVI E BONIFICHE	
SCOTICO	47,641 m
RILEVATI	
RILEVATO	80,872 m ²
SOVRASTRUTTURA STRADALE	
STRATO DI USURA	43,000 m
STRATO DI FONDAZIONE	21,500 m ²

SEZIONE N.: 31
 QT. PROGETTO: 809,000
 DIST.PROG.: 136,862
 DIST.PREC.: 6,862
 DIST.SUCC.: 3,138



SCALA 1:500

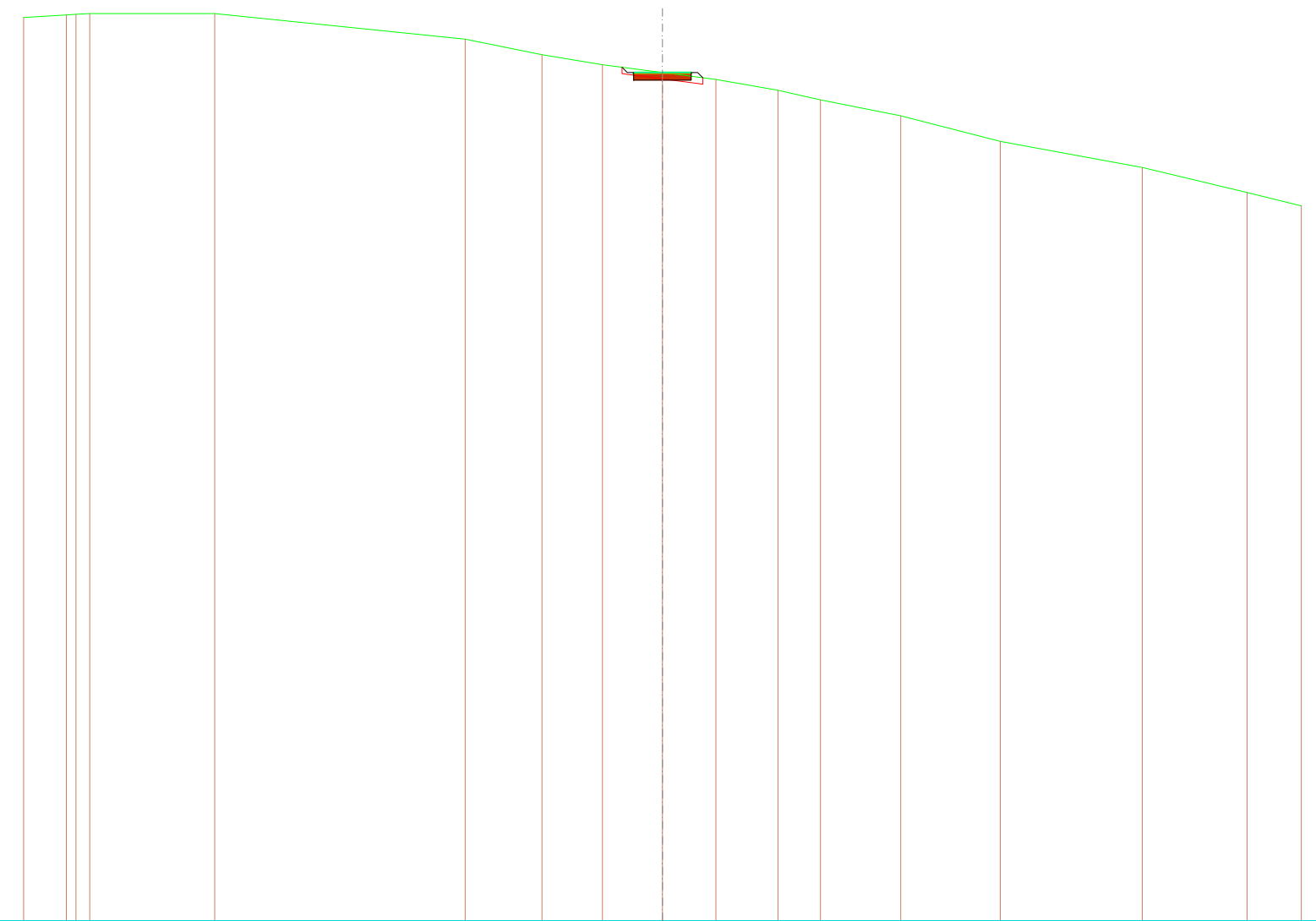
QT.RIF. 745,000

QUOTE TERRENO	805,44	805,67		807,08	807,12	807,35	807,40	807,40	807,50	807,39	807,48	807,18	807,00	806,95	806,98	806,93	806,84	806,92	806,95		806,00	805,85	805,47	805,05	804,63	804,00	803,53
DIST.PARZIALI TERRENO	5,19	13,54	5,03	3,76	4,62	5,95	1,56	3,34	1,89	5,03	2,94	2,31	1,36	2,38	1,56	1,42	2,74	8,11	1,82	5,28	5,49	4,20	7,83	2,56			
QUOTE PROGETTO				807,12	808,40	809,00						808,40							808,40	808,90	809,00	806,24					
DIST.PARZIALI PROGETTO				1,88	25,00								18,00						2,76								

SEZIONI STRADA E PIAZZOLA IN FASE DI ESERCIZIO

SCAVI E BONIFICHE	
STERRO	2,937 m ²
SCOTICO	0,912 m
RILEVATI	
RILEVATO	1,056 m ²
SOVRASTRUTTURA STRADALE	
STRATO DI USURA	4,500 m
STRATO DI FONDAZIONE	2,250 m ²

SEZIONE N.: 1
 QT. PROGETTO: 811,387
 DIST.PROG.: 0,000
 DIST.SUCC.: 2,124



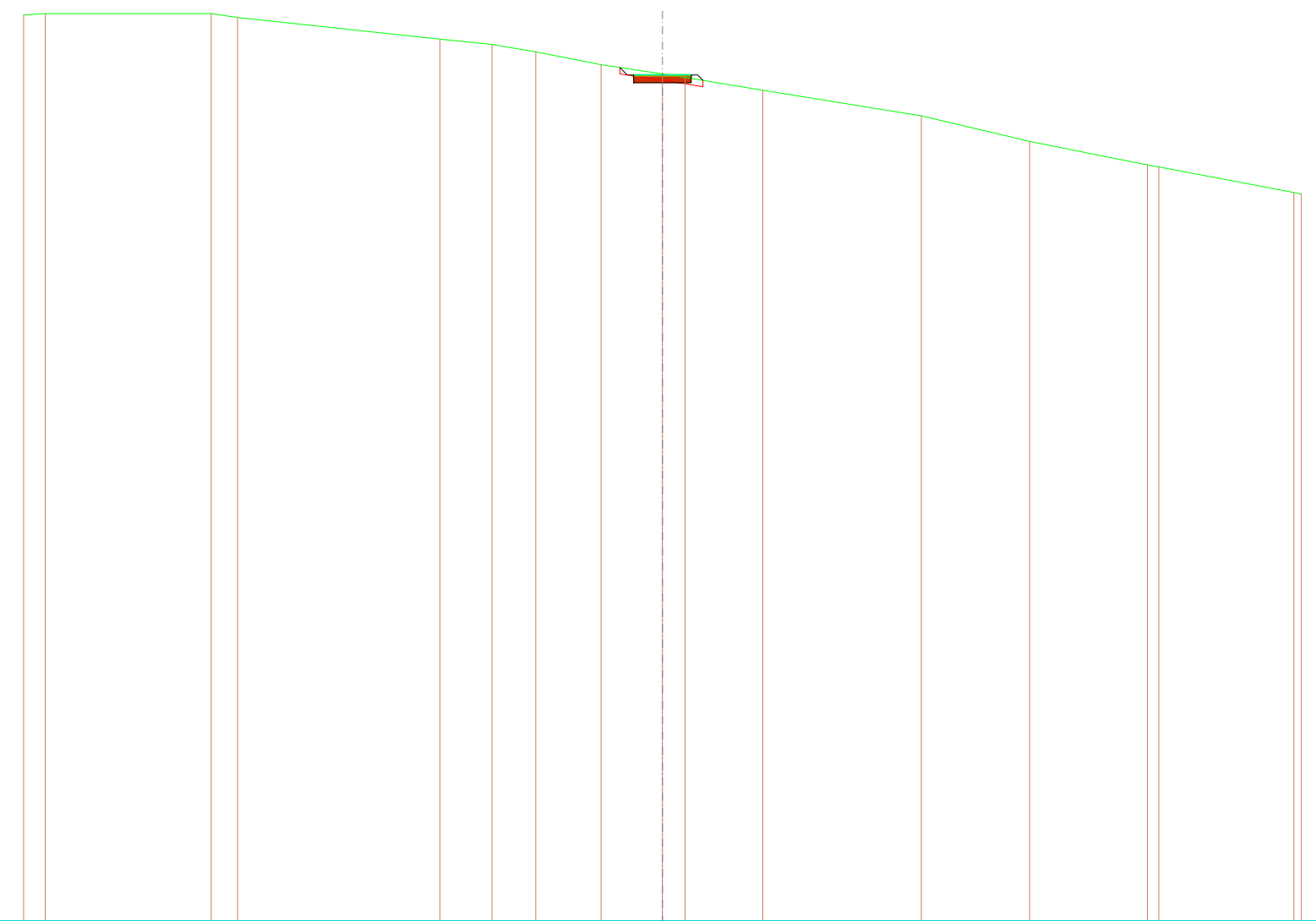
SCALA 1:500

QT.RIF. 745,000

QUOTE TERRENO	815,69	815,89	815,95	816,00	816,00	814,00	812,78	812,00	811,39	810,84	810,00	809,24	808,00	806,00	803,95	802,00	800,94
DIST.PARZIALI TERRENO	3,35		9,78		19,60	6,02	4,73	4,70	4,18	4,86	3,32	6,28	7,79	11,12	8,21	4,24	
QUOTE PROGETTO									811,80	811,39	810,79	811,39	810,79	811,39	811,39	810,97	
DIST.PARZIALI PROGETTO									2,25	2,25							

SCAVI E BONIFICHE	
STERRO	3,437 m ²
SCOTICO	0,918 m
RILEVATI	
RILEVATO	0,939 m ²
SOVRASTRUTTURA STRADALE	
STRATO DI USURA	4,500 m
STRATO DI FONDAZIONE	2,250 m ²

SEZIONE N.: 4
 QT. PROGETTO: 811,194
 DIST.PROG.: 10,000
 DIST.PREC.: 5,653
 DIST.SUCC.: 5,000



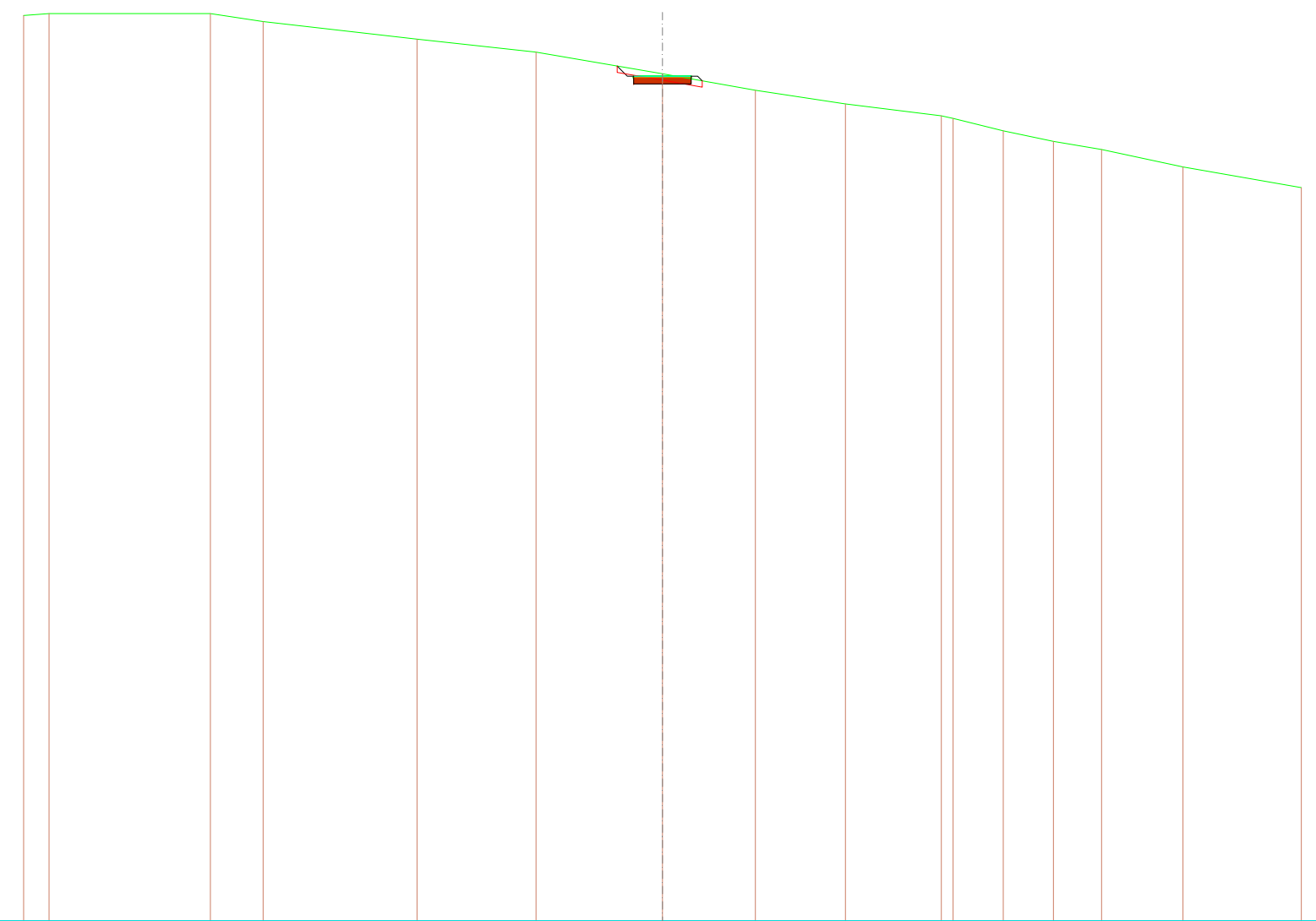
SCALA 1:500

QT.RIF. 745,000

QUOTE TERRENO	815,88	816,00	816,00	815,69	814,00	813,58	813,00	812,00	811,27	811,01	810,00	808,00	806,00	804,15	804,00	802,00	801,87
DIST.PARZIALI TERRENO	1,69	12,99	2,07	15,84	4,07	3,43	5,11	4,80	1,77	6,08	12,41	8,47	9,22	10,57			
QUOTE PROGETTO									811,78	811,19	810,59	811,09	810,59	811,19	811,19	810,78	
DIST.PARZIALI PROGETTO									2,25	2,25							

SCAVI E BONIFICHE	
STERRO	4,116 m ²
SCOTICO	0,860 m
RILEVATI	
RILEVATO	0,793 m ²
SOVRASTRUTTURA STRADALE	
STRATO DI USURA	4,500 m
STRATO DI FONDAZIONE	2,250 m ²

SEZIONE N.: 5
 QT. PROGETTO: 811,098
 DIST.PROG.: 15,000
 DIST.PREC.: 5,000
 DIST.SUCC.: 5,000



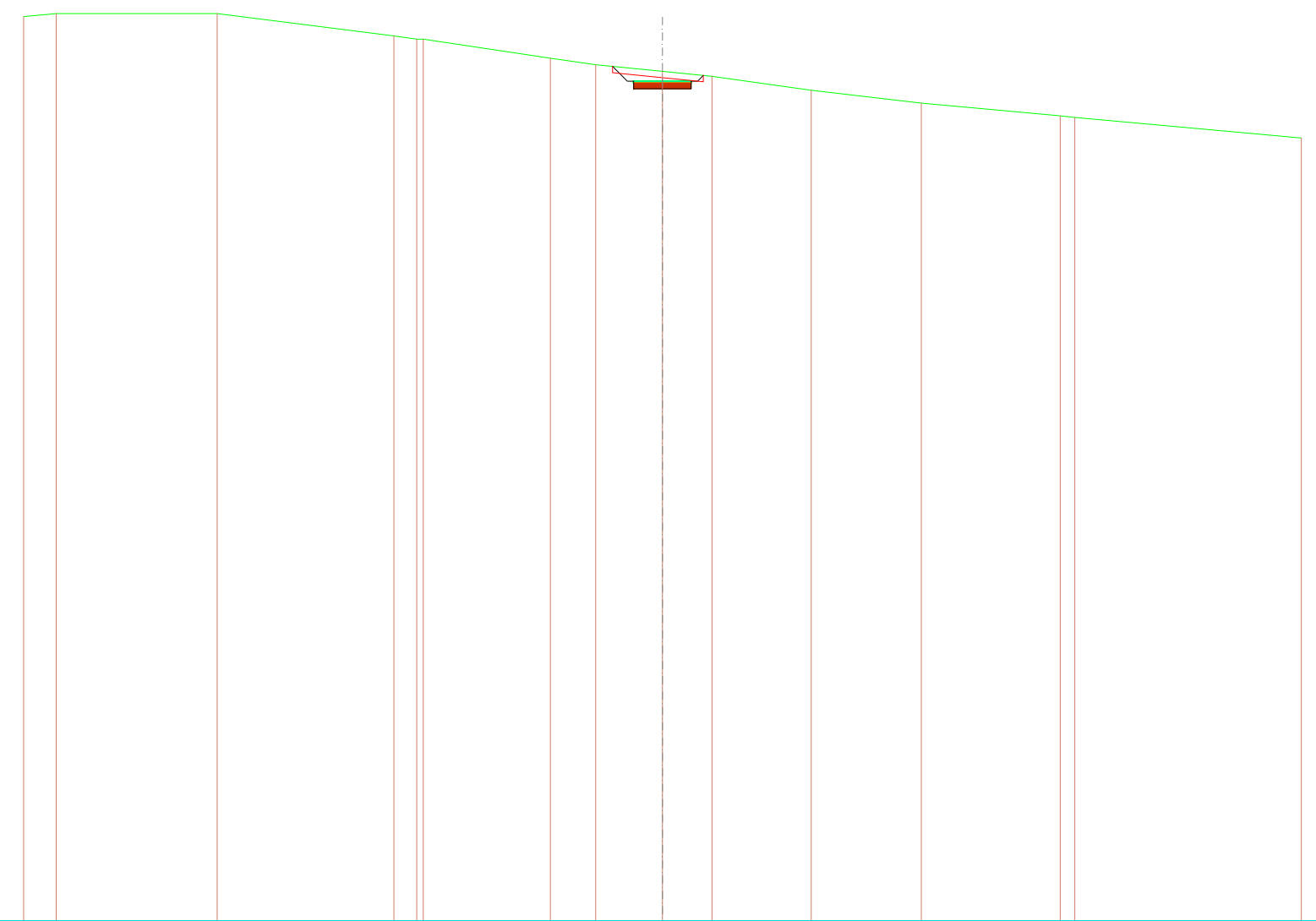
SCALA 1:500

QT.RIF. 745,000

QUOTE TERRENO	815,85	816,00	816,00	815,37	814,00	812,98	811,29	810,00	808,93	808,00	807,79	806,82	806,00	805,36	804,00	802,38
DIST.PARZIALI TERRENO	1,99	12,63	4,13	12,05	9,31	9,90	7,27	7,05	7,51	3,93	3,92	3,77	6,37	9,26		
QUOTE PROGETTO							811,89	811,10	810,50	811,10	810,50	811,00	811,10	811,10	810,74	
DIST.PARZIALI PROGETTO							2,25	2,25								

SCAVI E BONIFICHE	
STERRO	7,633 m ²
RILEVATI	
RILEVATO	0,253 m ²
SOVRASTRUTTURA STRADALE	
STRATO DI USURA	4,500 m
STRATO DI FONDAZIONE	2,250 m ²

SEZIONE N.: 9
 QT. PROGETTO: 810,711
 DIST.PROG.: 35,000
 DIST.PREC.: 5,000
 DIST.SUCC.: 3,070




SCALA 1:500

QT.RIF. 745,000

QUOTE TERRENO	815,76	816,00	816,00	814,25	814,00	814,00	812,50	812,00	811,48	811,09	810,00	808,99	808,00	807,87	806,26		
DIST.PARZIALI TERRENO	2,55	12,59	13,84	1,79	9,95	3,55	5,22	3,88	7,77	8,61	10,87	17,73					
QUOTE PROGETTO									811,87	810,71	810,11	810,61	810,71	810,11	810,61	810,71	811,16
DIST.PARZIALI PROGETTO									2,25	2,25							

SCAVI E BONIFICHE	
STERRO	9,005 m ²
RILEVATI	
RILEVATO	0,254 m ²
SOVRASTRUTTURA STRADALE	
STRATO DI USURA	4,500 m
STRATO DI FONDAZIONE	2,250 m ²

SEZIONE N.: 10
 QT. PROGETTO: 810,652
 DIST.PROG.: 38,070
 DIST.PREC.: 3,070
 DIST.SUCC.: 6,930




SCALA 1:500

QT.RIF. 745,000

QUOTE TERRENO	815,76	816,00	816,00	814,61	814,00	814,00	813,40	812,00	811,77	811,62	810,00	809,83	809,68	808,00	807,69	807,22	806,34
DIST.PARZIALI TERRENO	2,57	12,63	11,06	4,36	1,44	4,13	10,31	2,43	11,48	1,41	1,78	17,20	3,48	5,47	9,17		
QUOTE PROGETTO								812,09	810,65	810,05	810,95	810,65	810,05	810,55	810,65	811,16	
DIST.PARZIALI PROGETTO								1,44	2,25	2,25							

SCAVI E BONIFICHE	
STERRO	12,512 m ²
RILEVATI	
RILEVATO	0,253 m ²
SOVRASTRUTTURA STRADALE	
STRATO DI USURA	4,500 m
STRATO DI FONDAZIONE	2,250 m ²

SEZIONE N.: 11
 QT. PROGETTO: 810,518
 DIST.PROG.: 45,000
 DIST.PREC.: 6,930
 DIST.SUCC.: 5,000




SCALA 1:500

QT.RIF. 745,000

QUOTE TERRENO	815,76	816,00	816,00	815,19	814,00	814,00	813,48	812,67	812,00	812,00	811,94	811,94	810,00	809,56	807,73	807,23	806,31
DIST.PARZIALI TERRENO	2,60	12,94	6,64	8,56	1,51	4,19	7,49	5,12	13,73	4,79	17,14	5,65	8,67				
QUOTE PROGETTO								812,50	810,52	809,92	810,42	809,92	810,42	810,52	811,42		
DIST.PARZIALI PROGETTO								1,98	2,25	2,25							

SCAVI E BONIFICHE	
STERRO	12,429 m ²
RILEVATI	
RILEVATO	0,253 m ²
SOVRASTRUTTURA STRADALE	
STRATO DI USURA	4,500 m
STRATO DI FONDAZIONE	2,250 m ²

SEZIONE N.: 12
 QT. PROGETTO: 810,421
 DIST.PROG.: 50,000
 DIST.PREC.: 5,000
 DIST.SUCC.: 5,000



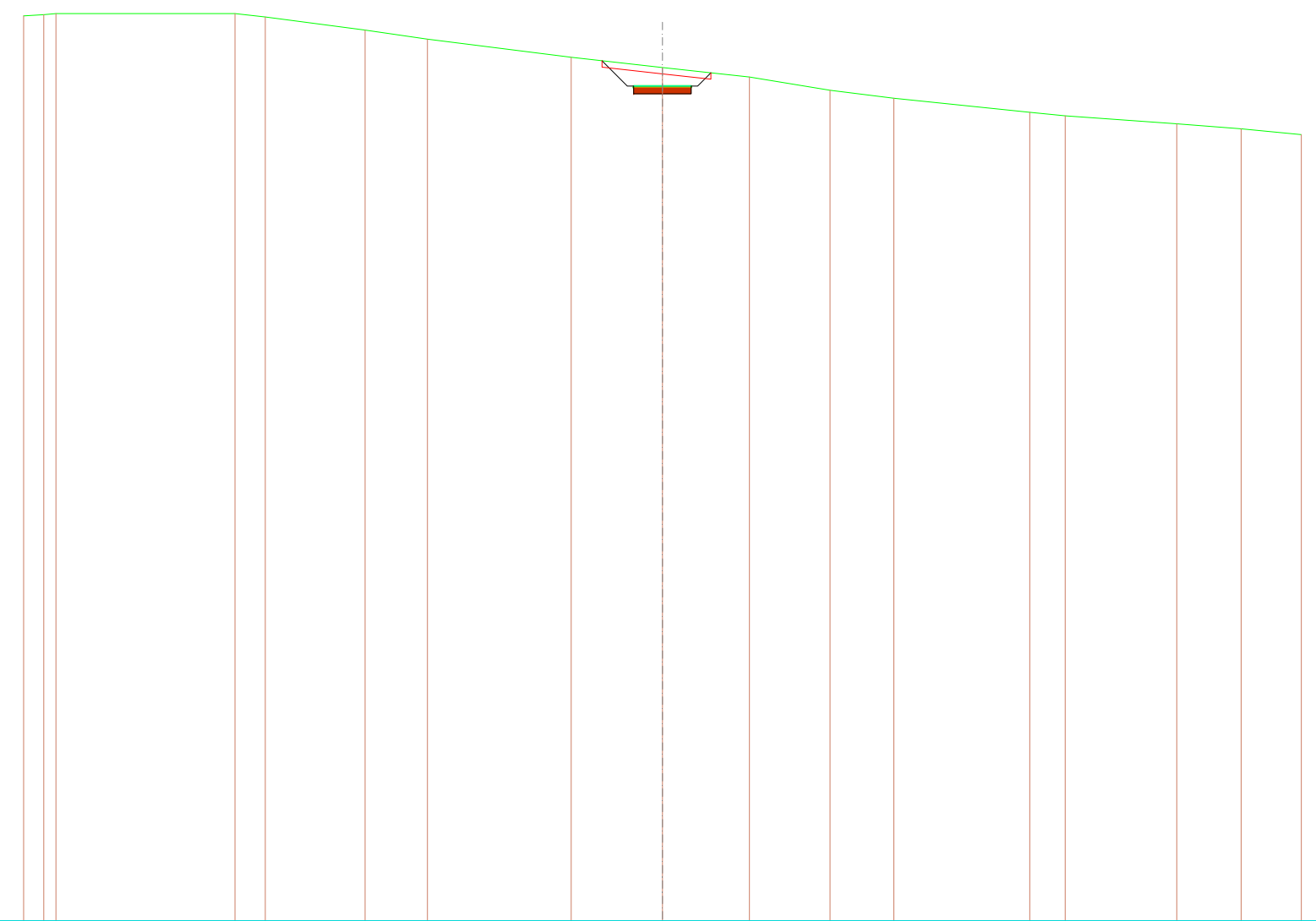
SCALA 1:500

QT.RIF. 745,000

QUOTE TERRENO	815,79 815,86 816,00		816,00	815,49	814,00 814,00	812,67	811,81	810,47	810,14 810,00 809,83	809,65		808,00	808,00 807,86		806,74
DIST.PARZIALI TERRENO	1,50	13,37	4,33	10,93	10,64	7,54	11,19	3,02	1,57 2,03	14,94	2,61 1,84	11,94			
QUOTE PROGETTO								812,34 810,42 809,82	810,32 810,42 809,82	810,32 810,42 811,37					
DIST.PARZIALI PROGETTO								1,92 2,25 2,25							

SCAVI E BONIFICHE	
STERRO	13,050 m ²
RILEVATI	
RILEVATO	0,254 m ²
SOVRASTRUTTURA STRADALE	
STRATO DI USURA	4,500 m
STRATO DI FONDAZIONE	2,250 m ²

SEZIONE N.: 13
 QT. PROGETTO: 810,325
 DIST.PROG.: 55,000
 DIST.PREC.: 5,000
 DIST.SUCC.: 5,000



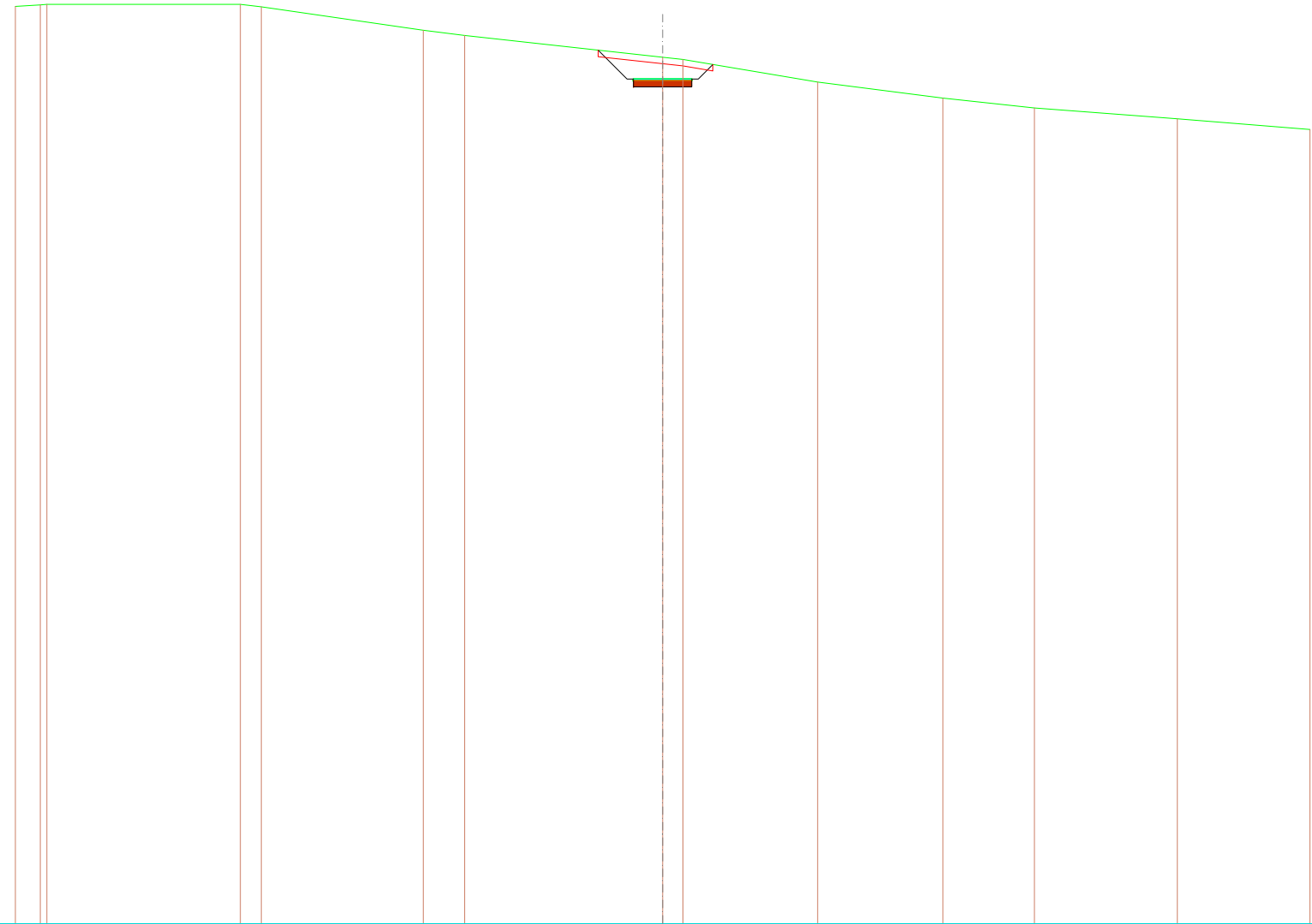
SCALA 1:500

QT.RIF. 745,000

QUOTE TERRENO	815,82	815,91	816,00	816,00	815,74	814,70	814,00	812,58	811,78	811,04	810,00	809,37	808,27	808,00	807,37	806,98	806,53
DIST.PARZIALI TERRENO	1,57	14,02	2,37	7,81	4,88	11,25	7,14	6,81	6,31	4,99	10,64	2,77	8,73	5,04	4,71		
QUOTE PROGETTO								812,31	810,32	809,72	810,22	809,72	810,22	810,32	811,37		
DIST.PARZIALI PROGETTO								1,98	2,25	2,25							

SCAVI E BONIFICHE	
STERRO	14,879 m ²
RILEVATI	
RILEVATO	0,248 m ²
SOVRASTRUTTURA STRADALE	
STRATO DI USURA	4,500 m
STRATO DI FONDAZIONE	2,250 m ²

SEZIONE N.: 14
 QT. PROGETTO: 810,228
 DIST.PROG.: 60,000
 DIST.PREC.: 5,000
 DIST.SUCC.: 5,000



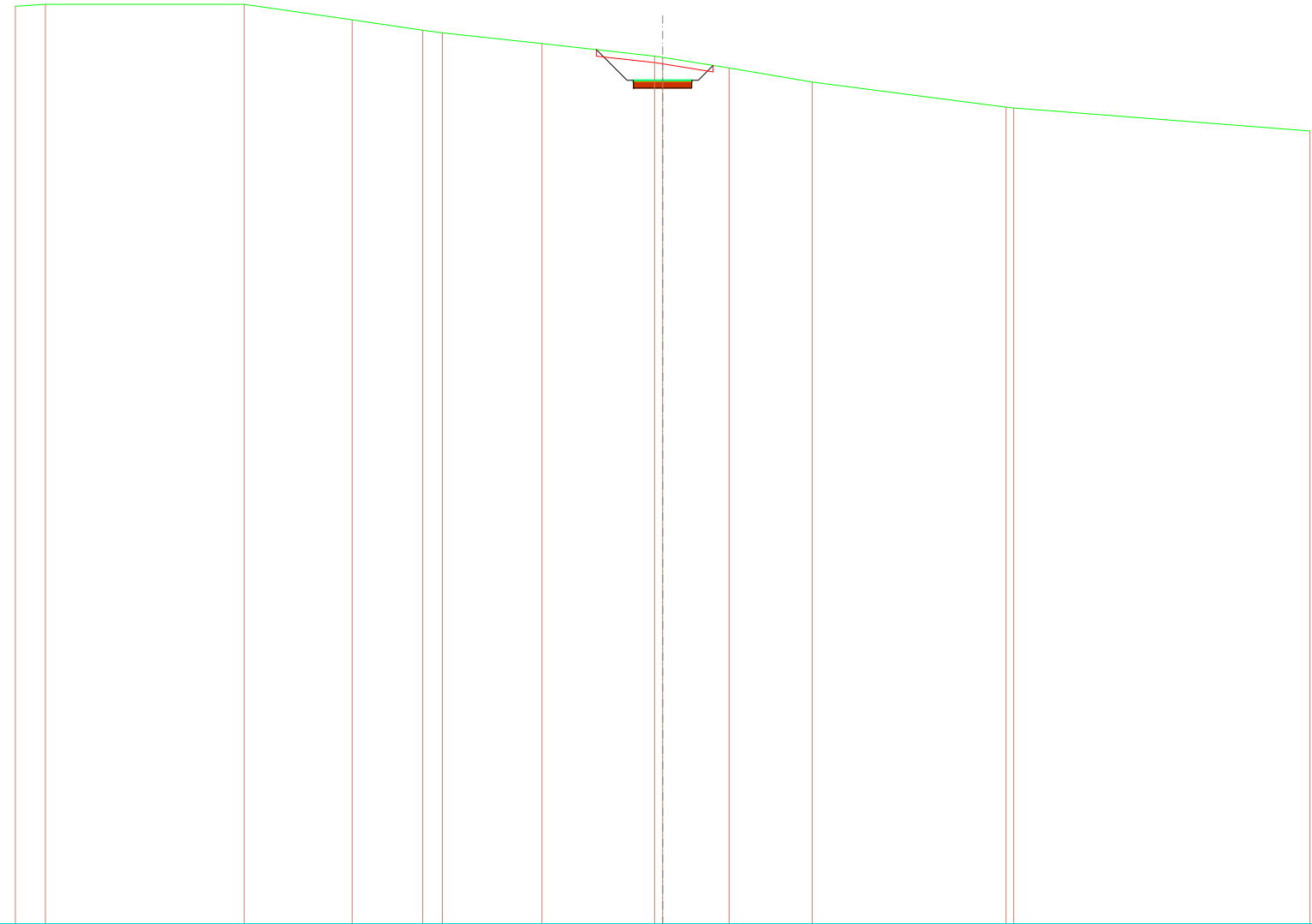
SCALA 1:500

QT.RIF. 745,000

QUOTE TERRENO		815,84	815,95	816,00	816,81		814,00	813,59		811,91	811,74		810,00	808,76	808,00		807,16	806,34
DIST.PARZIALI TERRENO		1,92		14,94	1,62		12,51	3,20		15,29	1,57		10,40	9,67	7,07		11,05	10,24
QUOTE PROGETTO										812,46	810,23	809,63	810,13	810,23	809,63	810,13	810,23	811,36
DIST.PARZIALI PROGETTO										2,23	2,25	2,25						

SCAVI E BONIFICHE	
STERRO	15,581 m ²
RILEVATI	
RILEVATO	0,248 m ²
SOVRASTRUTTURA STRADALE	
STRATO DI USURA	4,500 m
STRATO DI FONDAZIONE	2,250 m ²

SEZIONE N.: 15
 QT. PROGETTO: 810,132
 DIST.PROG.: 65,000
 DIST.PREC.: 5,000
 DIST.SUCC.: 6,794



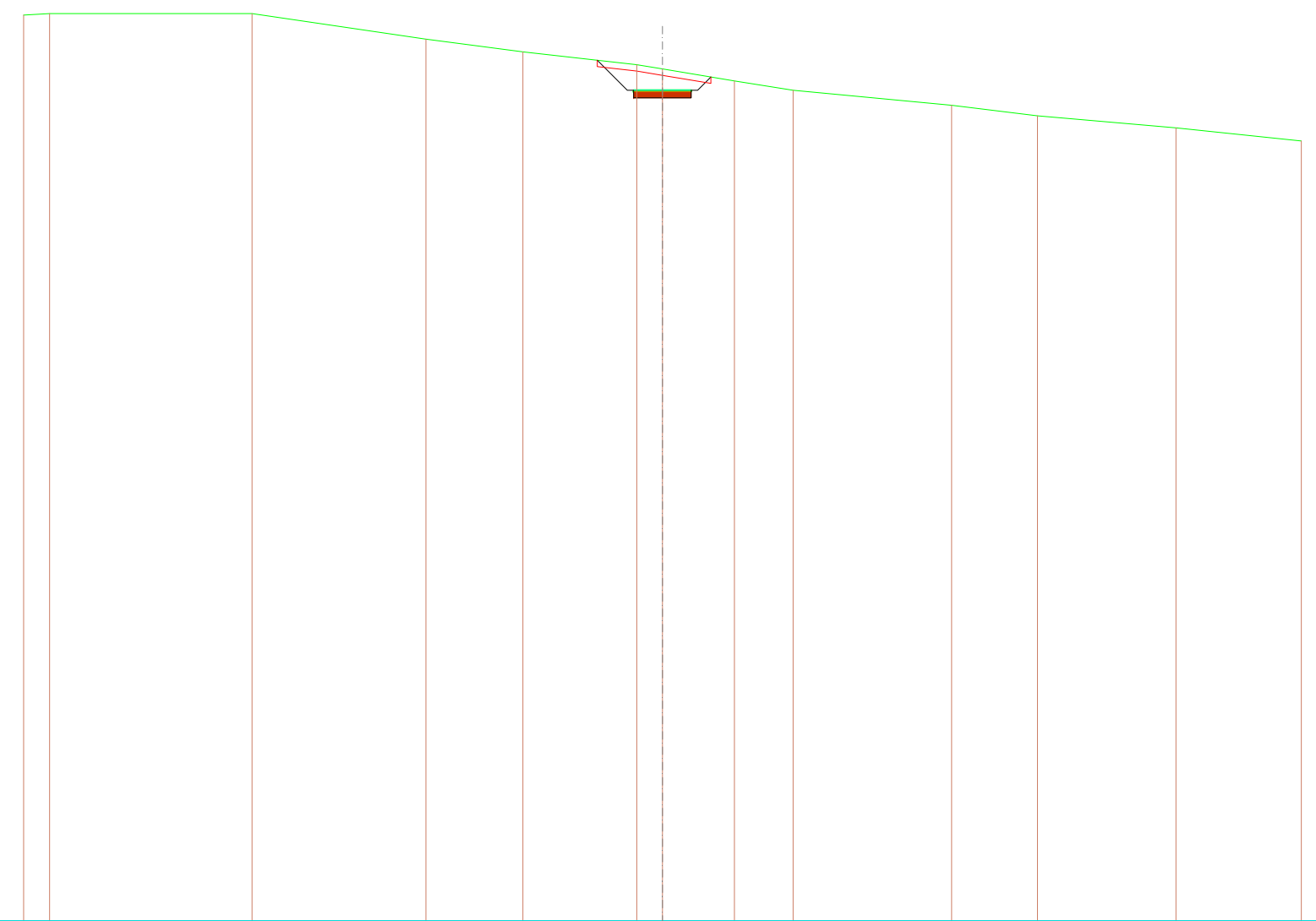
SCALA 1:500

QT.RIF. 745,000

QUOTE TERRENO	815,85	816,00	816,00	814,80	814,00	813,80	812,97	812,00	811,90	811,08	810,00	808,06	808,00	806,22	
DIST.PARZIALI TERRENO	2,31	15,36	8,34	5,45	1,51	7,69	8,70	5,14	6,42	14,98	22,88				
QUOTE PROGETTO								812,50	810,13	809,53	810,03	809,53	810,03	810,13	811,28
DIST.PARZIALI PROGETTO								2,37	2,25	2,25					

SCAVI E BONIFICHE	
STERRO	14,919 m ²
RILEVATI	
RILEVATO	0,248 m ²
SOVRASTRUTTURA STRADALE	
STRATO DI USURA	4,500 m
STRATO DI FONDAZIONE	2,250 m ²

SEZIONE N.: 16
 QT. PROGETTO: 810,001
 DIST.PROG.: 71,794
 DIST.PREC.: 6,794
 DIST.SUCC.: 3,206



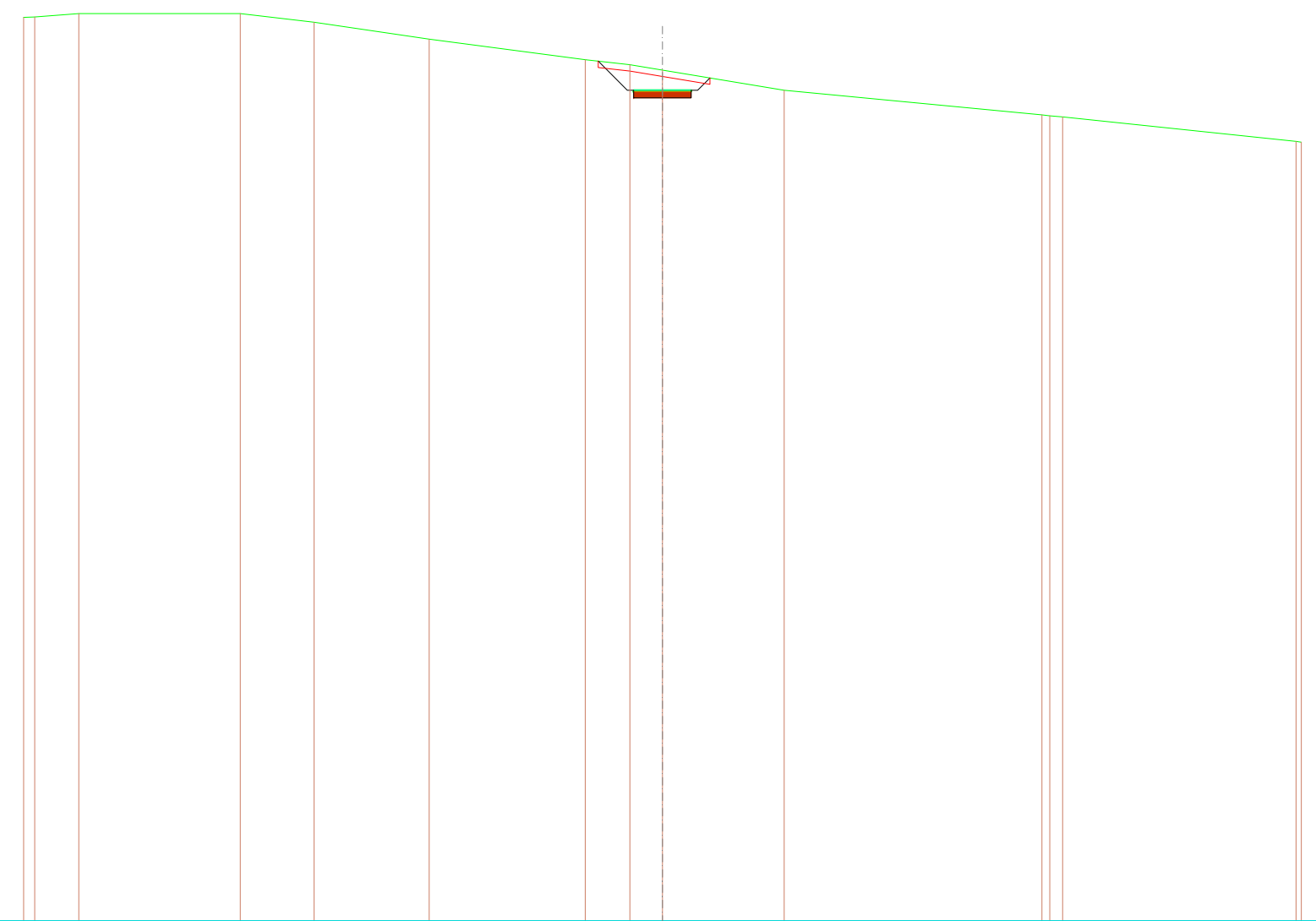
SCALA 1:500

QT.RIF. 745,000

QUOTE TERRENO	815,88	816,00	816,00	814,00	813,00	812,00	811,67	810,73	810,00	808,82	808,00	807,05	806,03	
DIST.PARZIALI TERRENO	2,04	15,84	13,62	7,59	8,92	2,01	5,63	4,60	12,41	6,72	10,83	9,81		
QUOTE PROGETTO						812,35	810,00	809,40	809,90	810,00	809,40	809,90	810,00	811,04
DIST.PARZIALI PROGETTO						2,35	2,25	2,25						

SCAVI E BONIFICHE	
STERRO	14,222 m ²
RILEVATI	
RILEVATO	0,248 m ²
SOVRASTRUTTURA STRADALE	
STRATO DI USURA	4,500 m
STRATO DI FONDAZIONE	2,250 m ²

SEZIONE N.: 17
 QT. PROGETTO: 810,000
 DIST.PROG.: 75,000
 DIST.PREC.: 3,206
 DIST.SUCC.: 5,000




SCALA 1:500

QT.RIF. 745,000

QUOTE TERRENO	815,70	815,73	816,00	816,00	815,32	814,00	812,39	812,00	811,58	810,00	808,08	808,00	807,91	806,00	805,94
DIST.PARZIALI TERRENO		3,46	12,64	5,78	9,01	12,22	3,49	2,55	9,53	20,17			18,27		
QUOTE PROGETTO							812,28	810,00	809,40	809,90	809,40	809,90	810,00	810,96	
DIST.PARZIALI PROGETTO							2,28	2,25	2,25						

SCAVI E BONIFICHE	
STERRO	14,579 m ²
RILEVATI	
RILEVATO	0,254 m ²
SOVRASTRUTTURA STRADALE	
STRATO DI USURA	4,500 m
STRATO DI FONDAZIONE	2,250 m ²

SEZIONE N.: 18
 QT. PROGETTO: 810,000
 DIST.PROG.: 80,000
 DIST.PREC.: 5,000
 DIST.SUCC.: 3,566



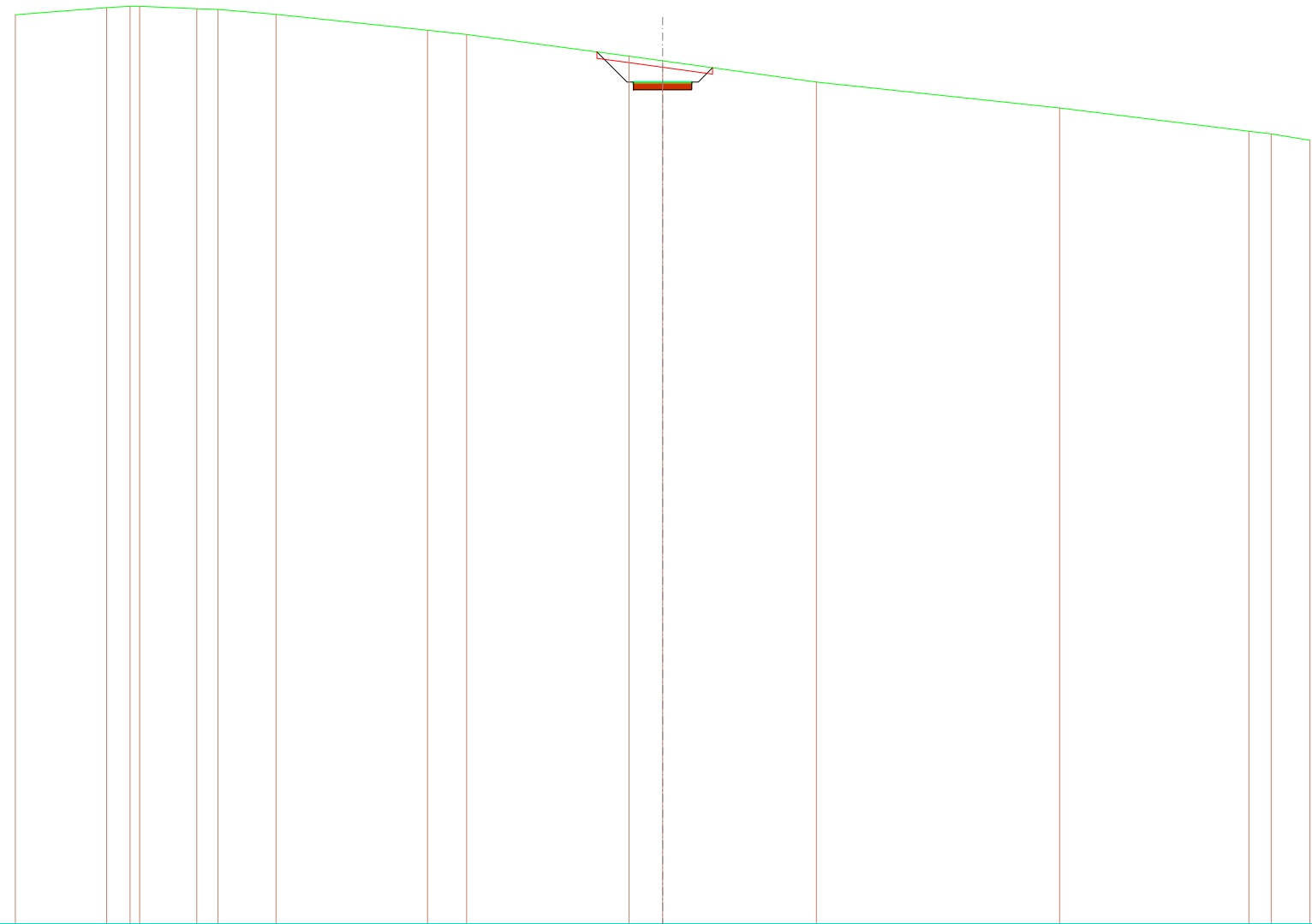
SCALA 1:500

QT.RIF. 745,000

QUOTE TERRENO	815,39	816,00	816,00 815,98	814,47	814,28	814,00	812,00	811,62	811,11	810,00	808,47	808,00	807,56	806,00	805,69
DIST.PARZIALI TERRENO	7,86	5,23	15,18	1,59	1,92	15,10	2,76	3,65	7,80	15,04	4,44	3,55	13,64	1,87	
QUOTE PROGETTO							812,30	810,00	809,40	809,90	810,00	809,40	809,90	810,00	811,09
DIST.PARZIALI PROGETTO							2,30	2,25	2,25						

SCAVI E BONIFICHE	
STERRO	14,772 m ²
RILEVATI	
RILEVATO	0,254 m ²
SOVRASTRUTTURA STRADALE	
STRATO DI USURA	4,500 m
STRATO DI FONDAZIONE	2,250 m ²

SEZIONE N.: 19
 QT. PROGETTO: 810,000
 DIST.PROG.: 83,566
 DIST.PREC.: 3,566
 DIST.SUCC.: 0,401



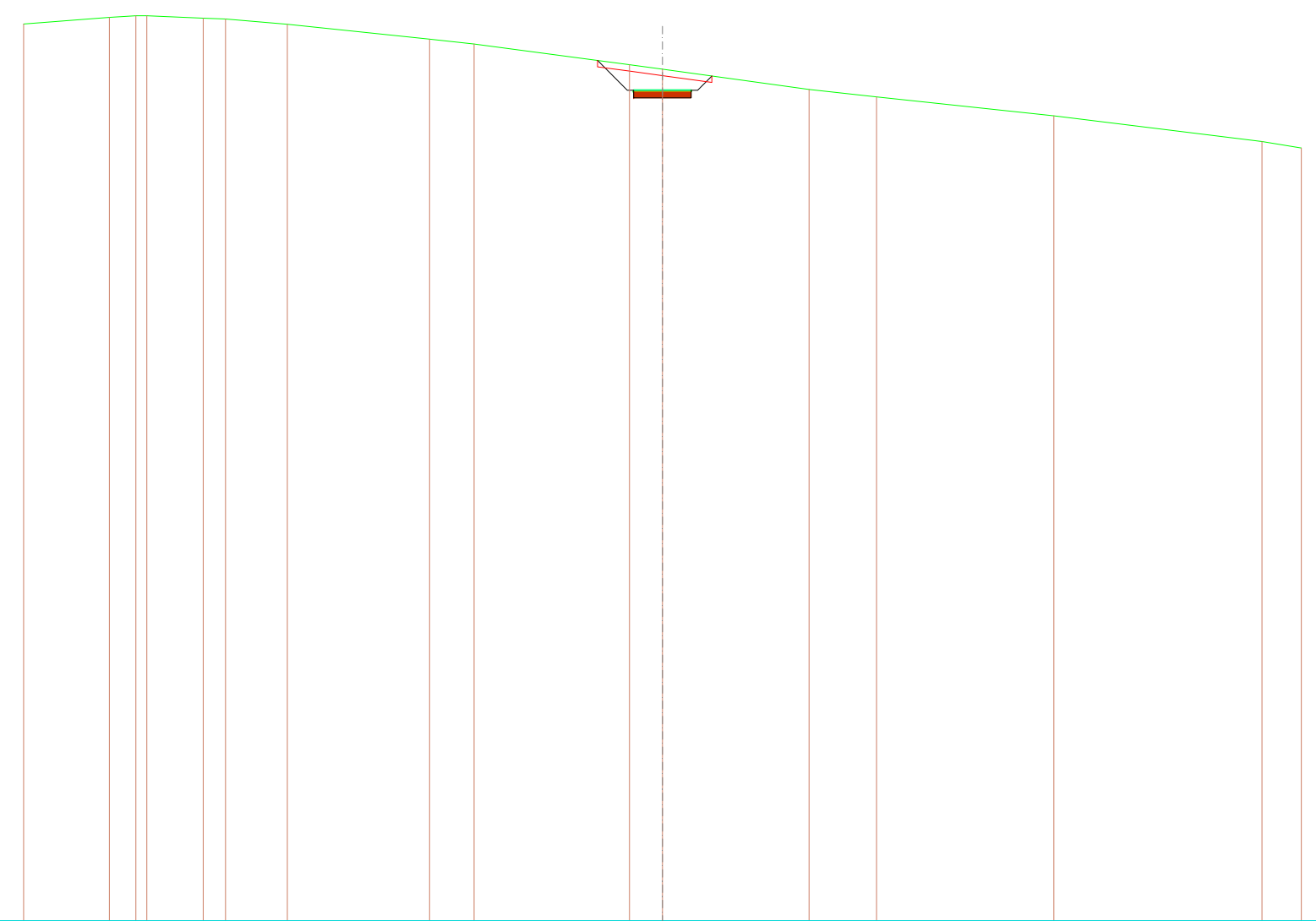
SCALA 1:500

QT.RIF. 745,000

QUOTE TERRENO	815,19	815,74	815,85	815,85	815,66	815,61	815,22	814,00	813,67	812,00	811,64	810,00	808,00	806,20	806,00	805,50		
DIST.PARZIALI TERRENO	7,05	1,81	4,42	1,63	4,49	11,71	3,01	12,55	2,60	11,87	18,80	14,61	1,73	2,99				
QUOTE PROGETTO										812,33	810,00	809,40	809,90	810,00	809,40	809,90	810,00	811,11
DIST.PARZIALI PROGETTO										2,33	2,25	2,25						

SCAVI E BONIFICHE	
STERRO	14,795 m ²
RILEVATI	
RILEVATO	0,254 m ²
SOVRASTRUTTURA STRADALE	
STRATO DI USURA	4,500 m
STRATO DI FONDAZIONE	2,250 m ²

SEZIONE N.: 20
 QT. PROGETTO: 810,000
 DIST.PROG.: 83,967
 DIST.PREC.: 0,401
 DIST.SUCC.: 0,401



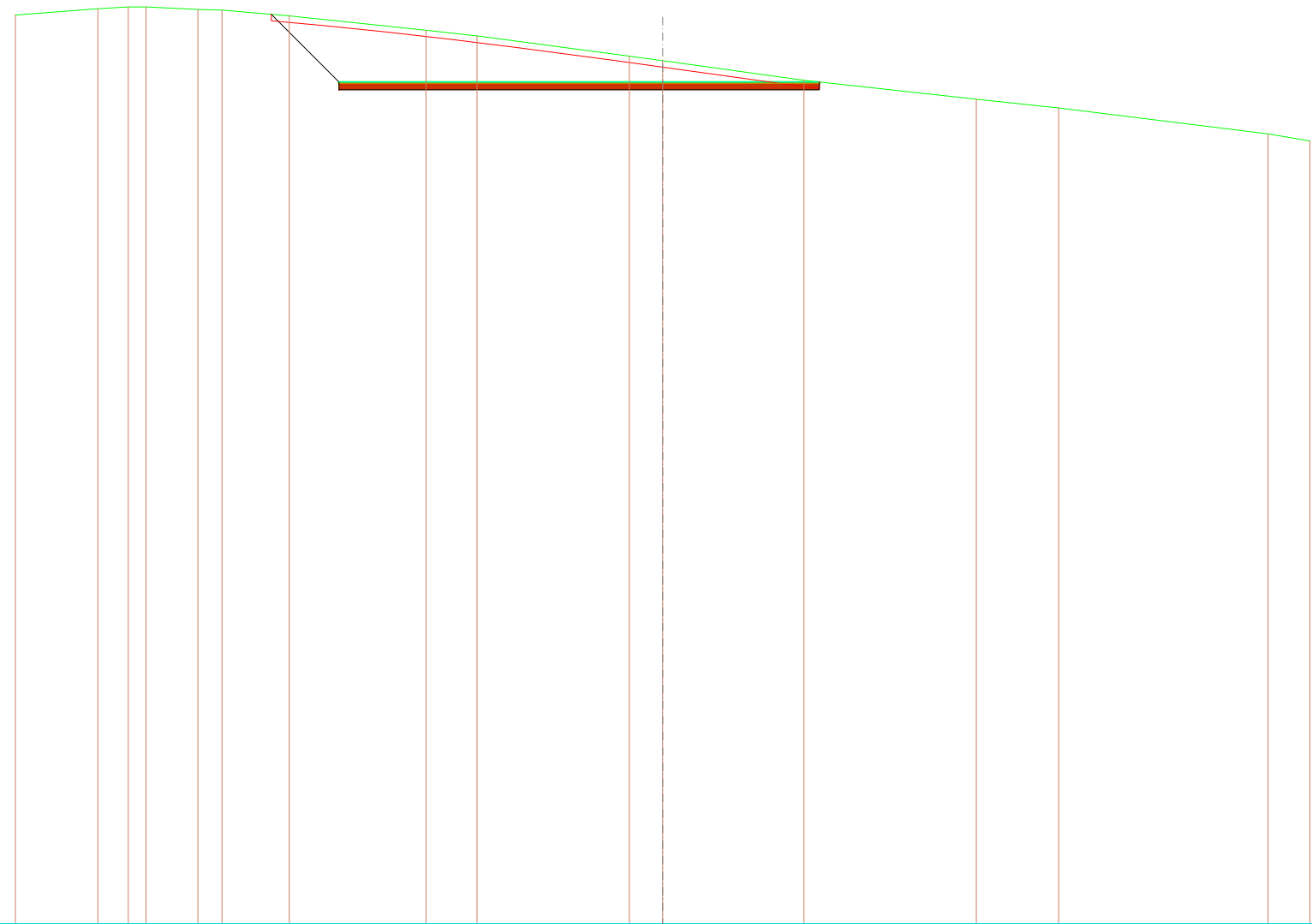
SCALA 1:500

QT.RIF. 745,000

QUOTE TERRENO	815,18	815,70	815,83	815,83	815,63	815,58	815,17	814,00	813,62	812,00	811,64	810,06	809,48	808,00	805,99	805,47		
DIST.PARZIALI TERRENO	6,71	2,08	4,41	1,75	4,84	11,14	3,48	12,16	2,59	11,48	5,28	13,87	16,29	3,08				
QUOTE PROGETTO										812,33	810,00	809,40	809,90	810,00	809,40	809,90	810,00	811,11
DIST.PARZIALI PROGETTO										2,33	2,25	2,25						

SCAVI E BONIFICHE	
STERRO	126,010 m ²
RILEVATI	
RILEVATO	0,141 m ²
SOVRASTRUTTURA STRADALE	
STRATO DI USURA	37,100 m
STRATO DI FONDAZIONE	18,550 m ²

SEZIONE N.: 21
 QT. PROGETTO: 810,000
 DIST.PROG.: 84,368
 DIST.PREC.: 0,401
 DIST.SUCC.: 5,632



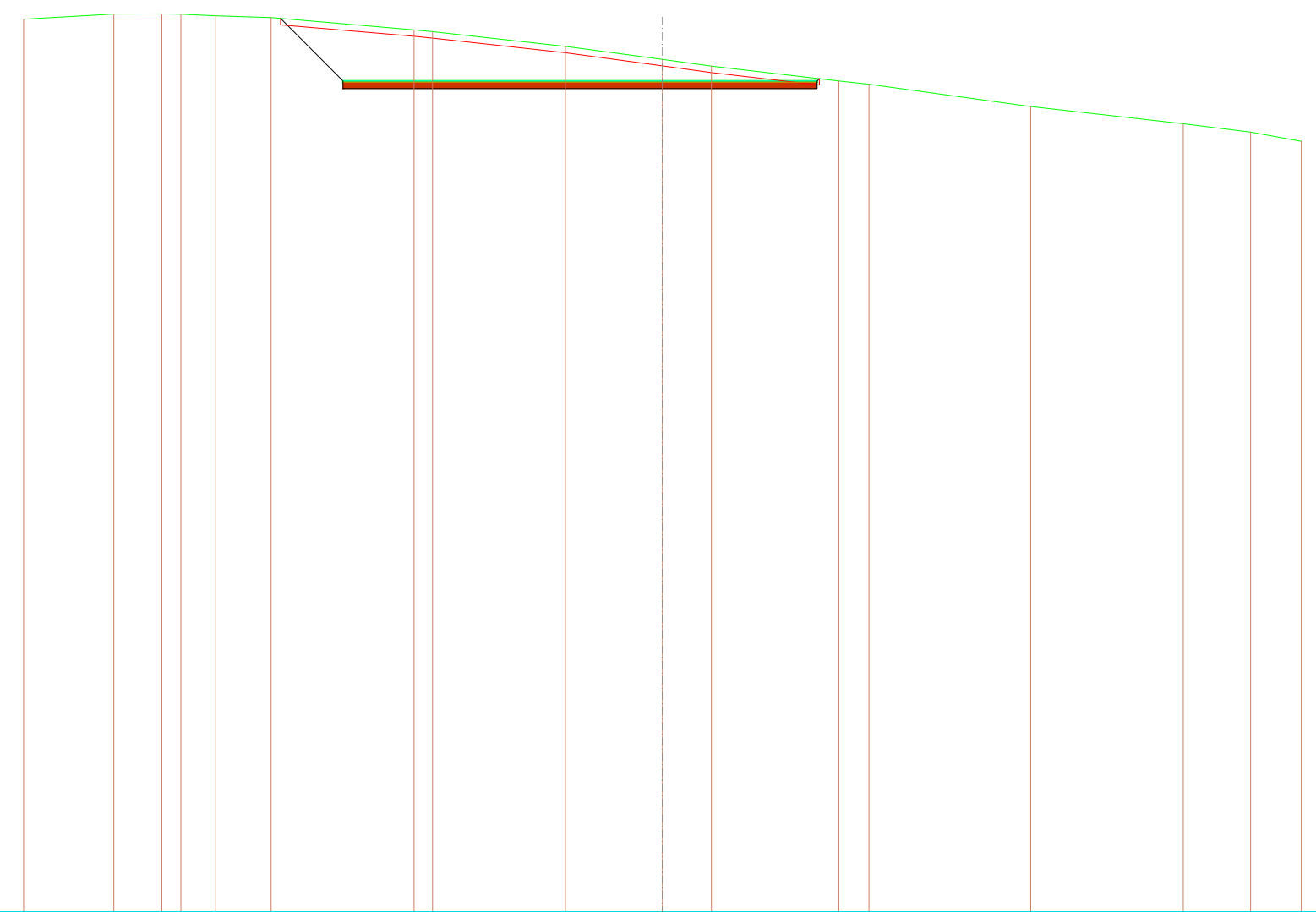
SCALA 1:500

QT.RIF. 745,000

QUOTE TERRENO	815,17	815,66	815,80	815,80	815,61	815,55	815,11	814,00	813,56	812,00	811,65	810,14	808,68	808,00	806,00	805,45
DIST.PARZIALI TERRENO	6,37	2,34	1,37	4,02	1,86	5,19	10,56	3,94	11,77	2,57	10,91	13,31	6,37	16,17	3,24	
QUOTE PROGETTO						815,22	809,40	809,90	810,00	809,40		809,40	809,90	810,00	810,01	
DIST.PARZIALI PROGETTO						5,22	25,00			12,10						

SCAVI E BONIFICHE	
STERRO	124,337 m ²
RILEVATI	
RILEVATO	0,208 m ²
SOVRASTRUTTURA STRADALE	
STRATO DI USURA	37,100 m
STRATO DI FONDAZIONE	18,550 m ²

SEZIONE N.: 22
 QT. PROGETTO: 810,000
 DIST.PROG.: 90,000
 DIST.PREC.: 5,632
 DIST.SUCC.: 5,000



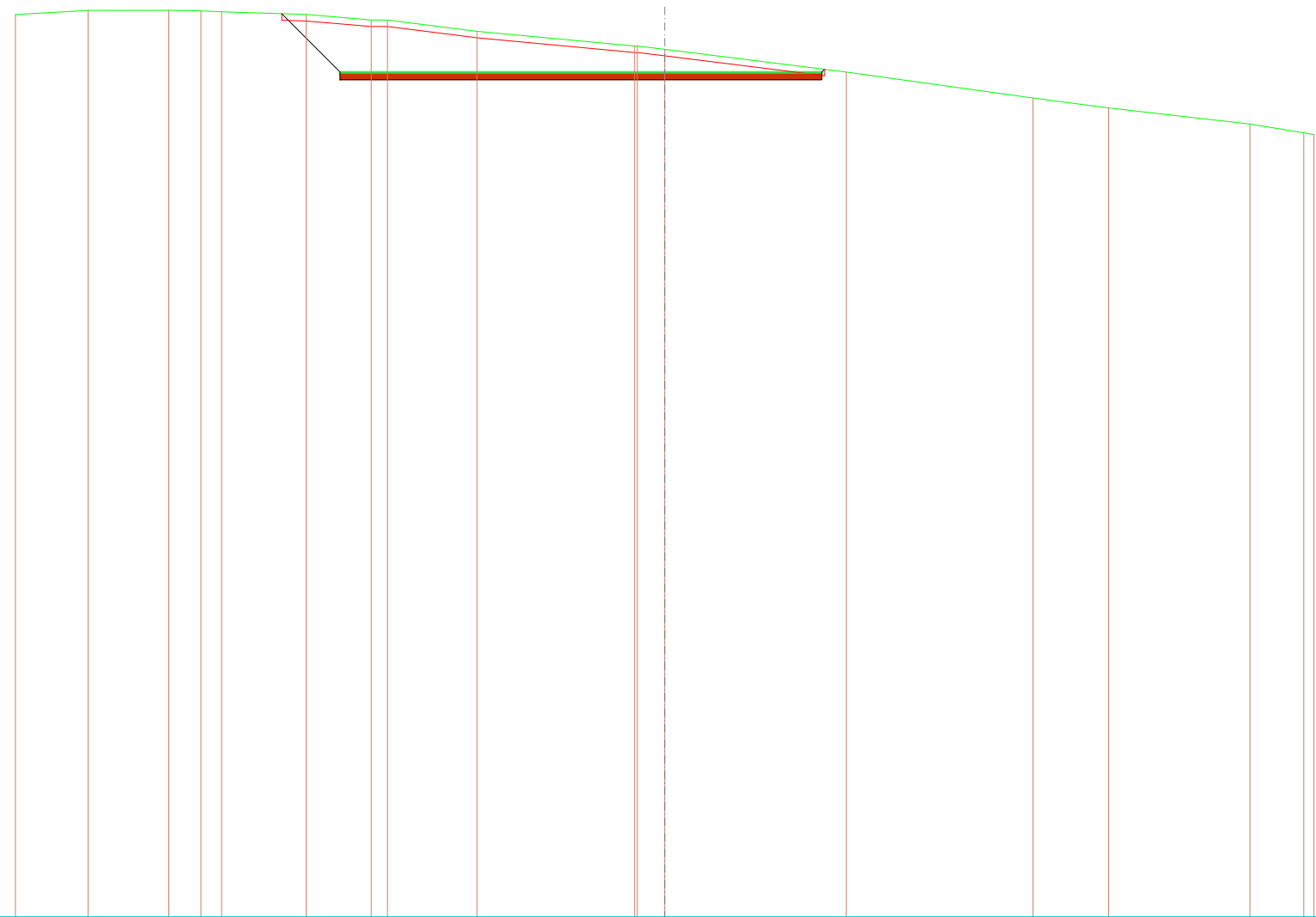
SCALA 1:500

QT.RIF. 745,000

QUOTE TERRENO	814,83	815,24	815,25	815,22	815,09	814,96		814,00	813,86	812,71	811,69	811,16	810,00	809,74	808,00	806,65	806,00	805,28
DIST.PARZIALI TERRENO	7,06	3,75	1,49	2,73	4,33	11,19	1,45	10,39	7,60	3,83	9,97	2,36	12,66	11,93	5,28	3,96		
QUOTE PROGETTO						814,89	809,40	809,90	810,00		809,40		809,40	809,90	810,00			
DIST.PARZIALI PROGETTO						4,89	25,00				12,10							

SCAVI E BONIFICHE	
STERRO	118,817 m ²
RILEVATI	
RILEVATO	0,209 m ²
SOVRASTRUTTURA STRADALE	
STRATO DI USURA	37,100 m
STRATO DI FONDAZIONE	18,550 m ²

SEZIONE N.: 23
 QT. PROGETTO: 810,000
 DIST.PROG.: 95,000
 DIST.PREC.: 5,000
 DIST.SUCC.: 5,000



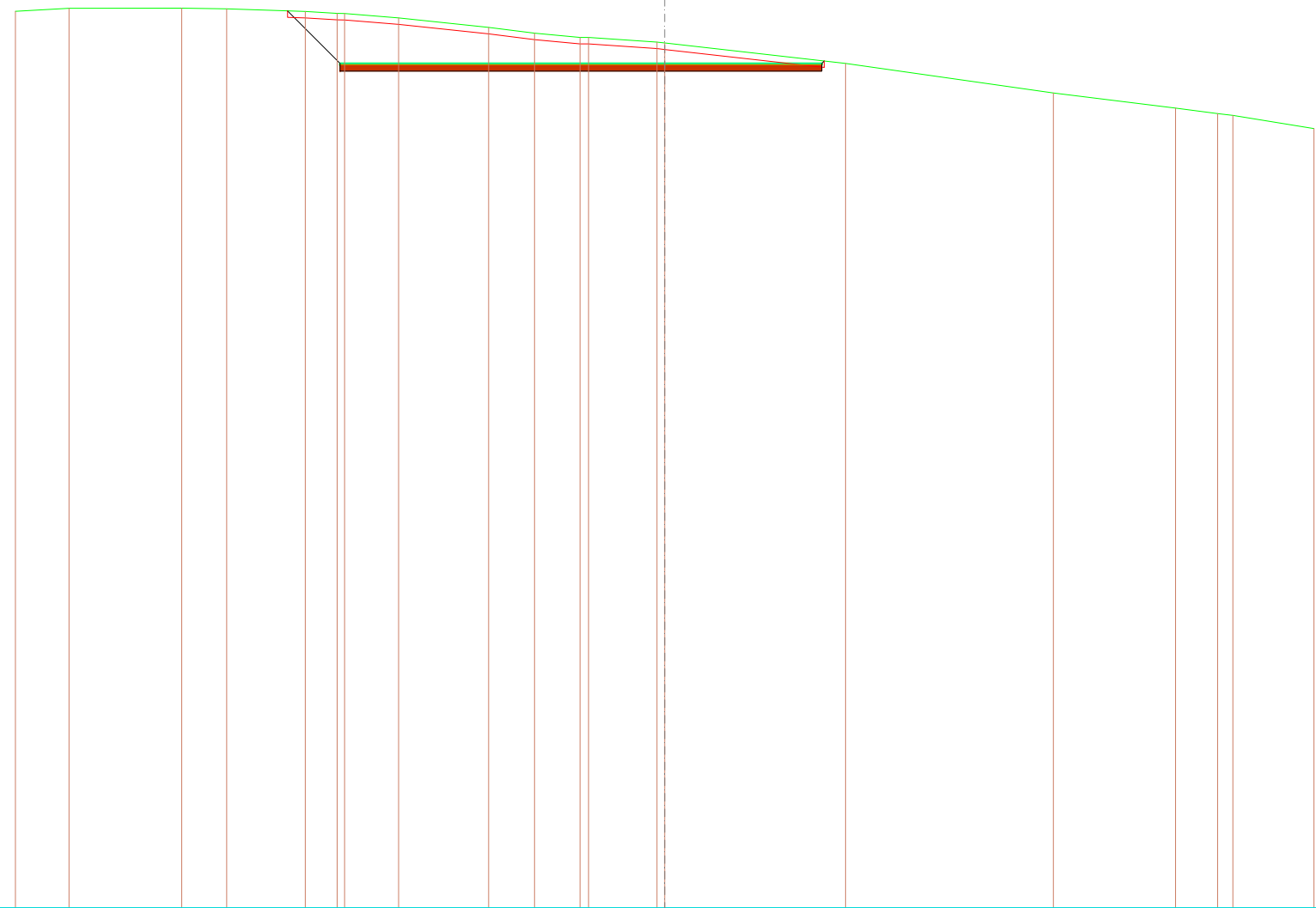
SCALA 1:500

QT.RIF. 745,000

QUOTE TERRENO	814,42	814,74	814,75	814,71	814,64	814,43	814,00	814,00	813,13	812,00	812,00	811,75	810,00	808,00	807,23	806,00	805,32	805,16
DIST.PARZIALI TERRENO	5,60	6,22	2,48	1,59	6,51	5,02	1,24	6,89	12,15	2,11	13,99	14,38	5,83	10,88	4,15			
QUOTE PROGETTO						814,49	809,40	809,90	810,00		809,40		809,40	809,90	810,00	810,21		
DIST.PARZIALI PROGETTO						4,49	25,00				12,10							

SCAVI E BONIFICHE	
STERRO	107,632 m ²
RILEVATI	
RILEVATO	0,203 m ²
SOVRASTRUTTURA STRADALE	
STRATO DI USURA	37,100 m
STRATO DI FONDAZIONE	18,550 m ²

SEZIONE N.: 24
 QT. PROGETTO: 810,000
 DIST.PROG.: 100,000
 DIST.PREC.: 5,000
 DIST.SUCC.: 5,000



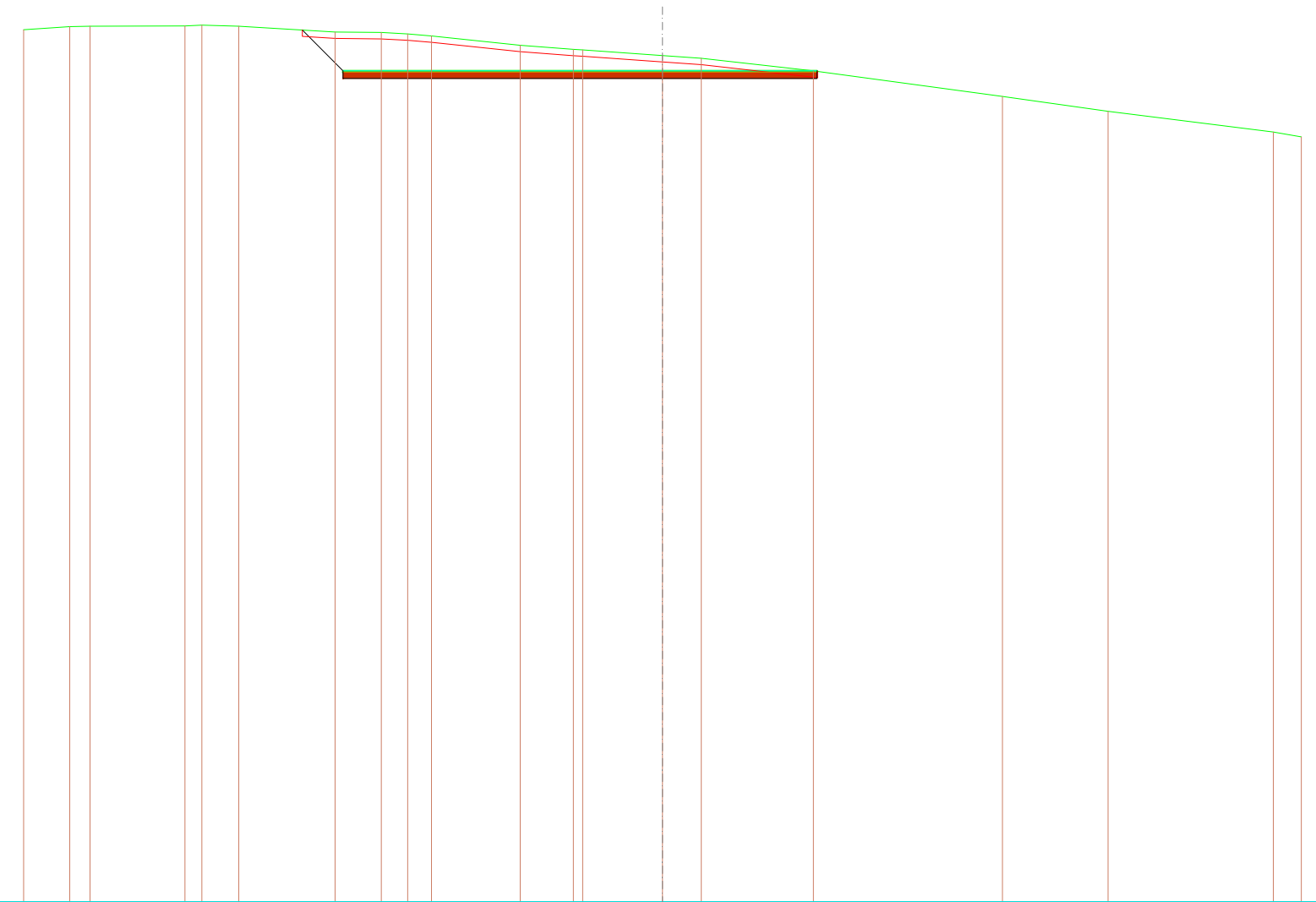
SCALA 1:500

QT.RIF. 745,000

QUOTE TERRENO	814,01	814,24	814,26	814,20	814,00	813,85	813,84	813,50	812,77	812,33	812,00	812,00	811,64	811,57	810,00	807,72	806,56	806,13	806,00	804,98
DIST.PARZIALI TERRENO	4,13	8,68	3,46	6,06	2,45	4,16	6,93	3,54	3,51	5,27	13,93	16,01	9,41	3,24	6,25					
QUOTE PROGETTO					814,05	809,40	809,90	810,00					809,40		809,40	809,90	810,00	810,19		
DIST.PARZIALI PROGETTO					4,05	25,00						12,10								

SCAVI E BONIFICHE	
STERRO	89,138 m ²
SCOTICO	0,044 m
RILEVATI	
RILEVATO	0,156 m ²
SOVRASTRUTTURA STRADALE	
STRATO DI USURA	37,100 m
STRATO DI FONDAZIONE	18,550 m ²

SEZIONE N.: 25
 QT. PROGETTO: 810,000
 DIST.PROG.: 105,000
 DIST.PREC.: 5,000
 DIST.SUCC.: 5,000



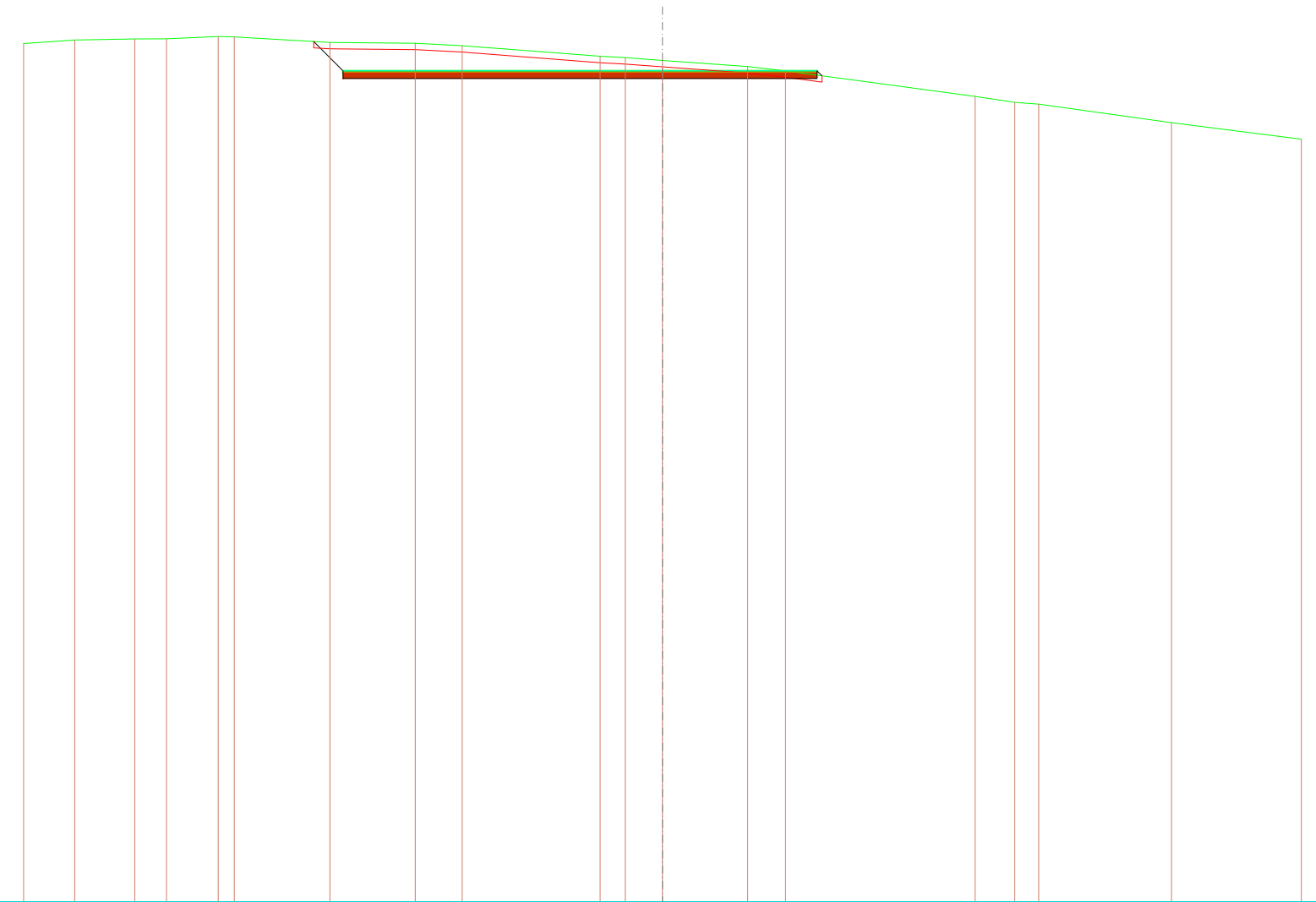
SCALA 1:500

QT.RIF. 745,000

QUOTE TERRENO	813,22	813,46	813,49	813,51	813,57	813,49	813,04	813,00	812,89	812,73	812,00	811,68	811,64	811,19	810,98	810,00	808,00	806,83	805,22	804,83
DIST.PARZIALI TERRENO	3,61	1,59	7,42	1,32	2,89	7,54	3,62	2,06	1,87	6,94	4,16	6,24	3,04	8,78	14,80	8,26	12,93	2,19		
QUOTE PROGETTO						813,19	809,40	809,90	810,00					809,40		809,40	809,90	810,00	809,96	
DIST.PARZIALI PROGETTO						3,19	25,00							12,10						

SCAVI E BONIFICHE	
STERRO	70,142 m ²
SCOTICO	0,385 m
RILEVATI	
RILEVATO	0,590 m ²
SOVRASTRUTTURA STRADALE	
STRATO DI USURA	37,100 m
STRATO DI FONDAZIONE	18,550 m ²

SEZIONE N.: 26
 QT. PROGETTO: 810,000
 DIST.PROG.: 110,000
 DIST.PREC.: 5,000
 DIST.SUCC.: 5,000



SCALA 1:500

QT.RIF. 745,000

QUOTE TERRENO	812,13	812,41	812,50	812,50	812,69	812,65	812,22	812,15	811,96	811,14	811,03	810,82	810,33	810,00	808,00	807,53	807,39	805,95	804,66
DIST.PARZIALI TERRENO	3,99	4,71	2,47	4,06	1,27	7,48	6,67	3,68	10,80	1,97	2,91	6,67	2,96	14,84	3,10	1,88	10,39	10,16	
QUOTE PROGETTO							812,30	809,40	810,00			809,40		809,40	809,90	810,00	809,62		
DIST.PARZIALI PROGETTO							2,30		25,00			12,10							

