



REGIONE SARDEGNA



PROVINCIA SUD SARDEGNA



SEUI



ESCALAPLANO



ESTERZILI

**PROGETTO DEFINITIVO PER LA REALIZZAZIONE DI UN PARCO EOLICO  
 COMPOSTO DA 12 AEROGENERATORI CON POTENZA COMPLESSIVA DI  
 57 MW NEL COMUNE DI SEUI (SU), CON OPERE CONNESSE NEI COMUNI  
 DI SEUI (SU), ESCALAPLANO (SU) ED ESTERZILI (SU)**

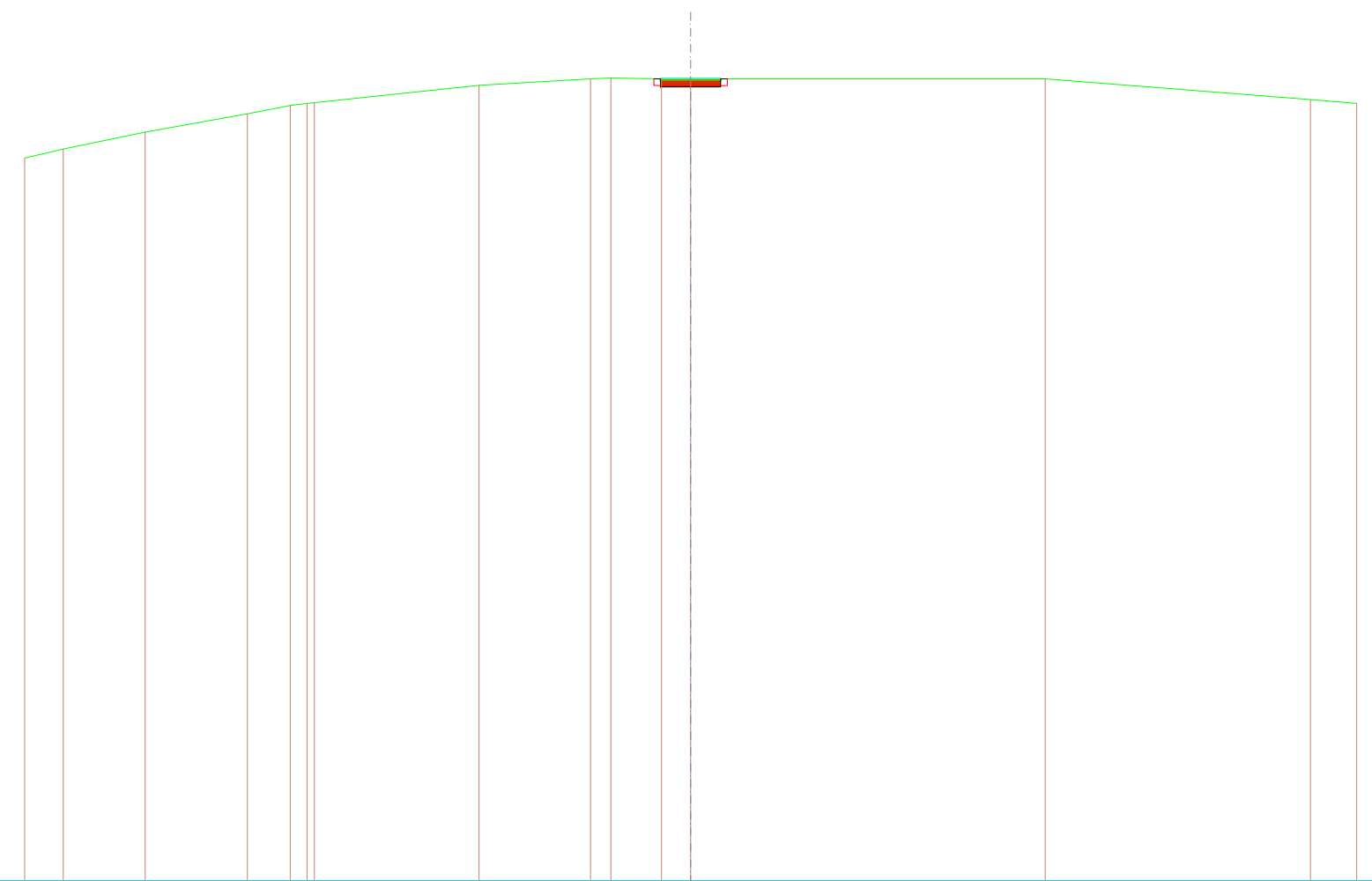


Proponente	 <p><b>LOTO RINNOVABILI SRL</b>  <i>Largo Augusto n.3 20122        Milano</i>  <i>pec:lotorinnovabili@legalmail.it</i></p>				
Progettazione	<p style="text-align: center;">Gruppo di lavoro: <span style="float: right;">Collaboratori:</span></p>  <p><b>AGREENPOWER s.r.l.</b>        Sede legale: Via Serra, 44        09038 Serramanna (SU) - ITALIA        Email: info@agreenpower.it</p> <p style="font-size: small;">         Ing. Simone Abis - Civile Ambientale          Ing. Michele Angei - Elettrico          Ing. Enea Tocco - Civile Ambientale          Ing. Stefano Fantì - Civile Ambientale          Dott. Gianluca Fadda       </p> <p style="font-size: small;">         Vamirgeoind Ambiente, Geologia e Geofisica S.r.l          Ing. Gianluca Vultaggio - Tekto Studio          Ing. Nicola Sollai - Strutturista          Dott.ssa Archeologa Manuela Simbula          Dott. Naturalista Francesco Mascia          Dott. Agronomo Vincenzo Sechi          Ing. Federico Miscali - Tecnico Acustica          Dott. Geologo Luigi Sanciu          Ing. Luigi Cuccu - Elettrotecnico          Ing. Davide Medici - Analisi Anemologica       </p>				
Elaborato	<p>Nome Elaborato:</p> <p style="text-align: center;"><b>SEZIONI STRADALI DI PROGETTO IN FASE DI CANTIERE E IN ESERCIZIO</b></p>				
00	Novembre 2022	Prima emissione	G. Vultaggio	Agreenpower Srl	Agreenpower Srl
Rev.	Data	Oggetto della revisione	Elaborazione	Verifica	Approvazione
Scala:	<b>1:500</b>				
Formato:	<b>A3</b>		Codice Commessa	<b>W2203SEU</b> <span style="float: right;"><b>ELB31-WTG08</b></span>	

**SEZIONI STRADA E PIAZZOLA IN FASE DI CANTIERE**

<b>SCAVI E BONIFICHE</b>	
STERRO	2,703 m <sup>2</sup>
SCOTICO	0,500 m
<b>RILEVATI</b>	
RILEVATO	0,505 m <sup>2</sup>
<b>SOVRASTRUTTURA STRADALE</b>	
STRATO DI USURA	4,500 m
STRATO DI FONDAZIONE	2,250 m <sup>2</sup>

SEZIONE N.: 1  
 QT. PROGETTO: 772,000  
 DIST.PROG.: 0,000  
 DIST.SUCC.: 5,000



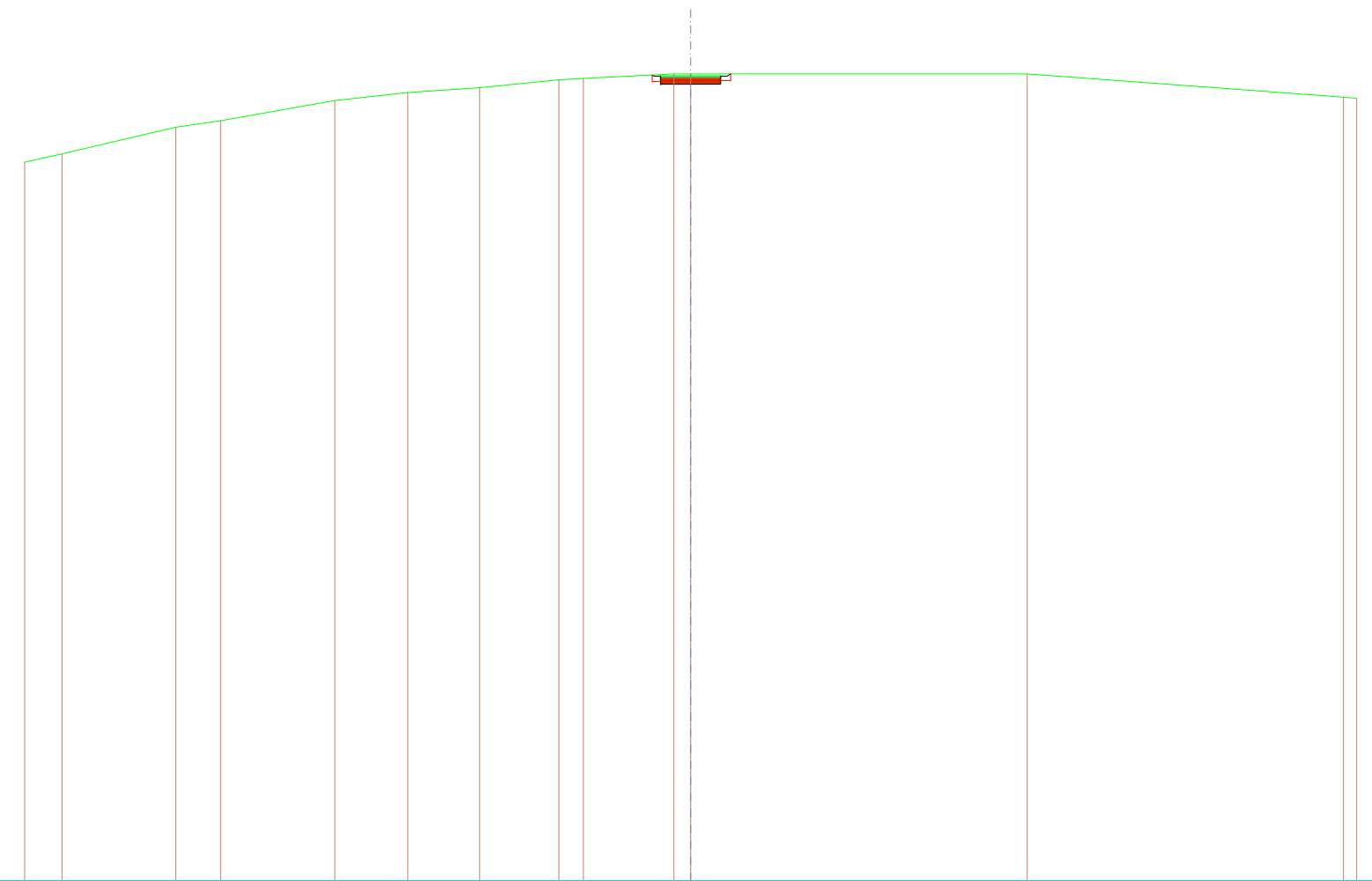
SCALA 1:500

QT.RIF. 711,813

QUOTE TERRENO	766,06	766,73	768,00	769,38	770,00	770,17	770,22	771,52	772,00	772,07	772,00	772,00	772,00	770,45	770,16
DIST.PARZIALI TERRENO	2,90	6,15	7,67	3,21	1,26		12,36	8,37	1,53	3,80	2,19		26,63	19,91	3,47
QUOTE PROGETTO											772,01	772,00	771,40	772,00	771,40
DIST.PARZIALI PROGETTO											2,25	2,25			

SCAVI E BONIFICHE	
STERRO	3,628 m <sup>2</sup>
SCOTICO	0,500 m
RILEVATI	
RILEVATO	0,527 m <sup>2</sup>
SOVRASTRUTTURA STRADALE	
STRATO DI USURA	4,500 m
STRATO DI FONDAZIONE	2,250 m <sup>2</sup>

SEZIONE N.: 2  
 QT. PROGETTO: 771,826  
 DIST.PROG.: 5,000  
 DIST.PREC.: 5,000  
 DIST.SUCC.: 5,000



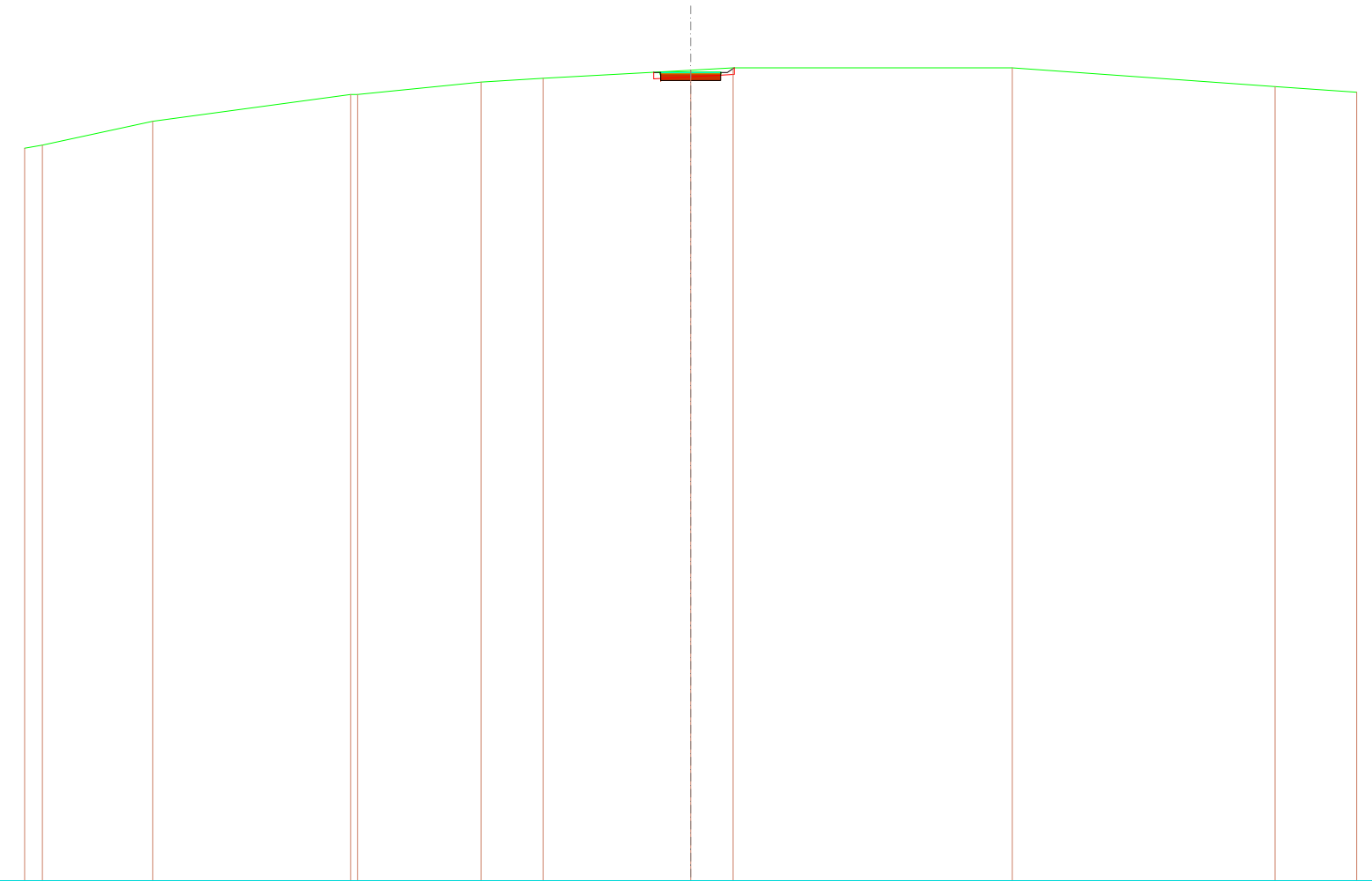
SCALA 1:500

QT.RIF. 711,438

QUOTE TERRENO	765,38	766,00	768,00	768,49	770,00	770,61	770,96	771,55	771,66	772,00	772,00	772,00	770,25	770,17
DIST.PARZIALI TERRENO	2,81	8,53	3,37	8,57	5,48	5,39	5,94	1,86	6,80	1,26	25,26	23,75		
QUOTE PROGETTO										771,92	771,83	771,73	771,63	771,53
DIST.PARZIALI PROGETTO										2,25	2,25			

<b>SCAVI E BONIFICHE</b>	
STERRO	3,735 m <sup>2</sup>
<b>RILEVATI</b>	
RILEVATO	0,517 m <sup>2</sup>
<b>SOVRASTRUTTURA STRADALE</b>	
STRATO DI USURA	4,500 m
STRATO DI FONDAZIONE	2,250 m <sup>2</sup>

SEZIONE N.: 3  
 QT. PROGETTO: 771,653  
 DIST.PROG.: 10,000  
 DIST.PREC.: 5,000  
 DIST.SUCC.: 5,000



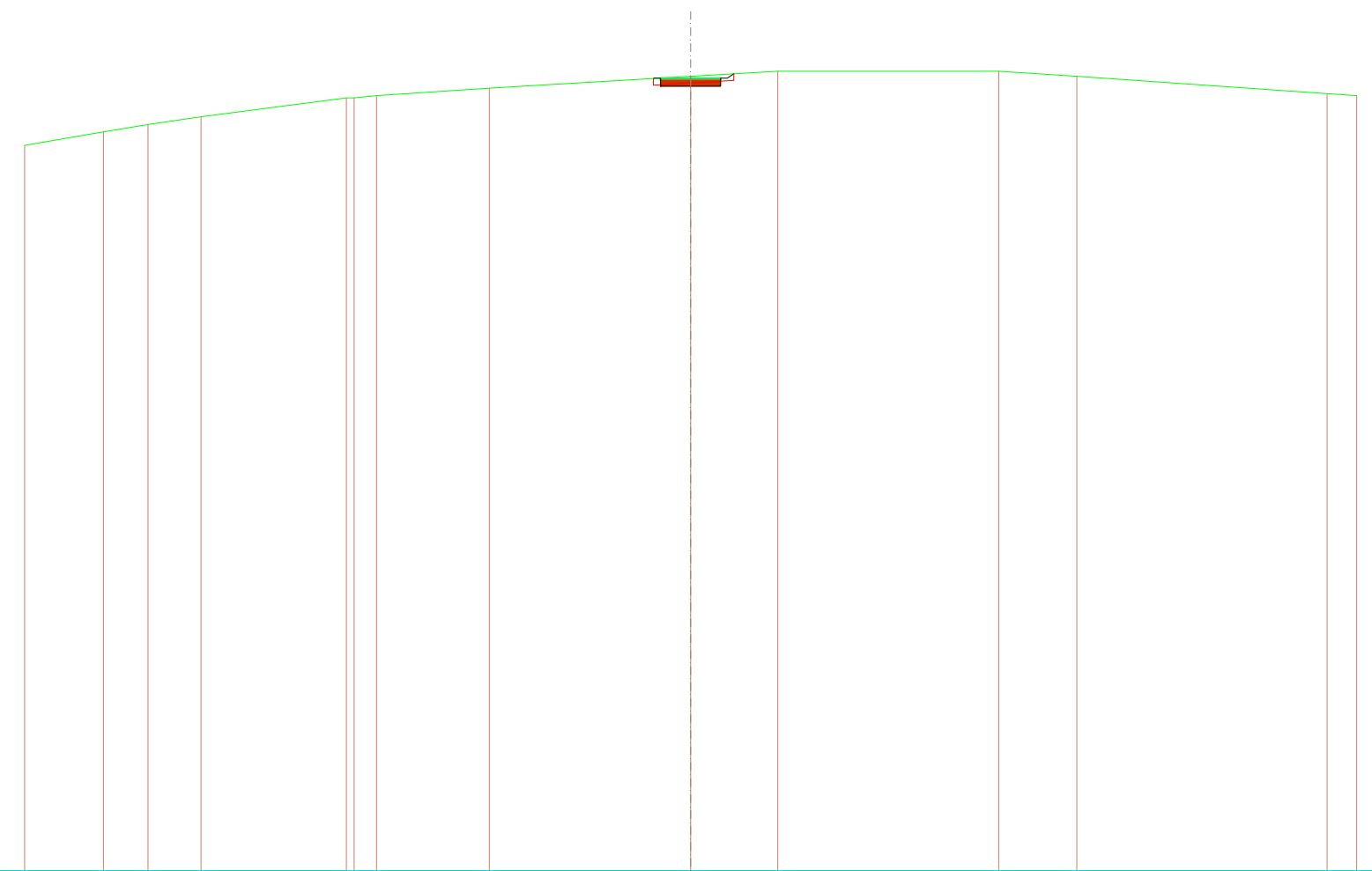
SCALA 1:500

QT.RIF. 710,984

QUOTE TERRENO		765,97	766,20	767,98		770,00	770,00	770,93	771,22	771,83	772,00	772,00		770,60	770,17		
DIST.PARZIALI TERRENO		1,33	8,29	14,85		9,28	4,64	11,09	3,19	20,96		19,73		6,13			
QUOTE PROGETTO										771,67	771,65	771,65	771,65	771,65	771,55	771,65	772,00
DIST.PARZIALI PROGETTO										2,25	2,25						

<b>SCAVI E BONIFICHE</b>	
STERRO	3,525 m <sup>2</sup>
SCOTICO	0,490 m
<b>RILEVATI</b>	
RILEVATO	0,558 m <sup>2</sup>
<b>SOVRASTRUTTURA STRADALE</b>	
STRATO DI USURA	4,500 m
STRATO DI FONDAZIONE	2,250 m <sup>2</sup>

SEZIONE N.: 4  
 QT. PROGETTO: 771,479  
 DIST.PROG.: 15,000  
 DIST.PREC.: 5,000  
 DIST.SUCC.: 5,000



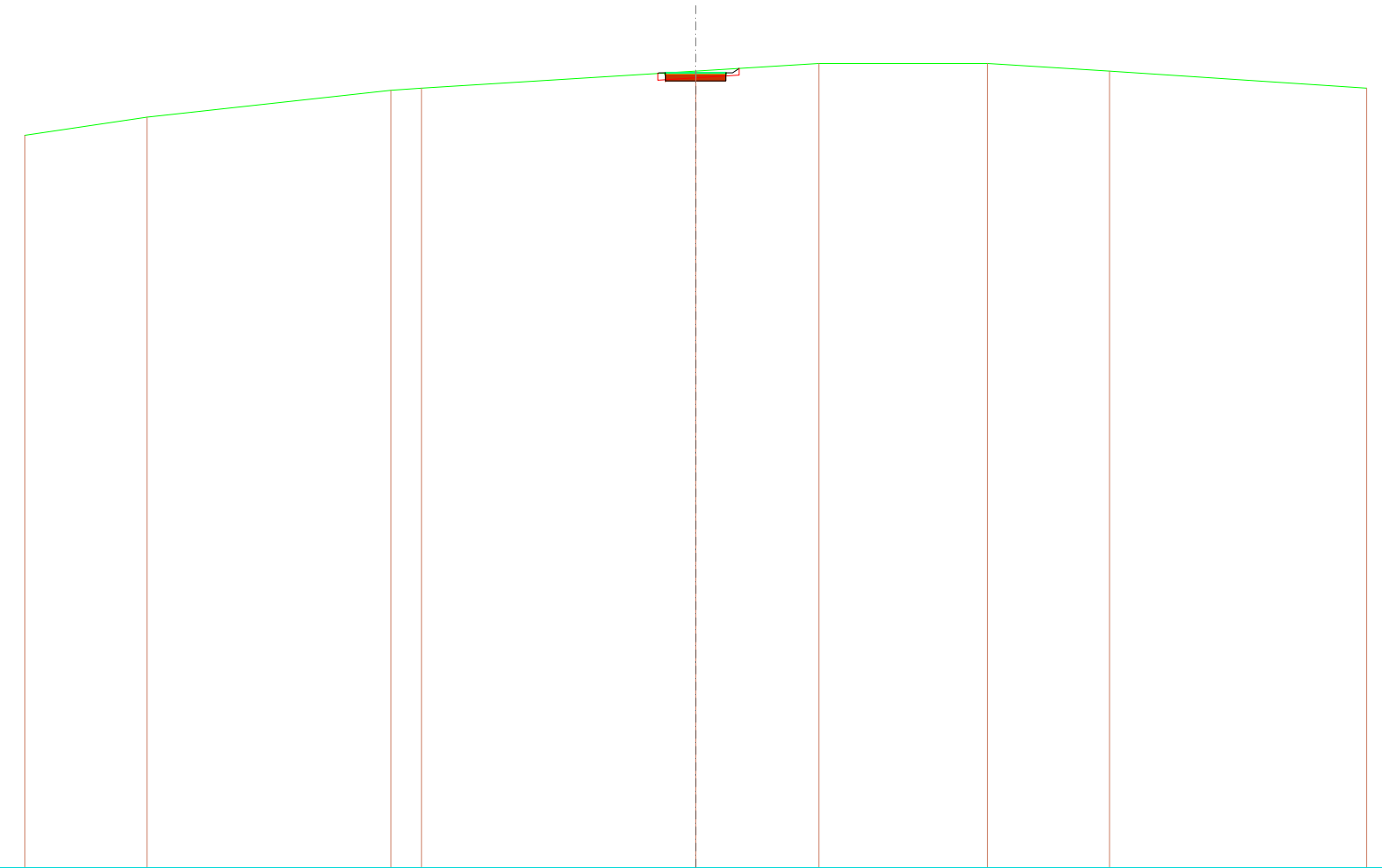
SCALA 1:500

QT.RIF. 711,964

QUOTE TERRENO	766,43	767,44	768,00	768,58		770,00	770,17	770,72		771,61	772,00	772,00	771,61		770,31	770,17		
DIST.PARZIALI TERRENO	5,92	3,34	3,98		10,91	1,68		8,47		15,12		6,54		16,59	5,86	18,80	2,21	
QUOTE PROGETTO										771,45	771,48	770,88	771,38	771,48	770,88	771,38	771,48	771,81
DIST.PARZIALI PROGETTO										2,25		2,25						

<b>SCAVI E BONIFICHE</b>	
STERRO	3,486 m <sup>2</sup>
SCOTICO	0,573 m
<b>RILEVATI</b>	
RILEVATO	0,584 m <sup>2</sup>
<b>SOVRASTRUTTURA STRADALE</b>	
STRATO DI USURA	4,500 m
STRATO DI FONDAZIONE	2,250 m <sup>2</sup>

SEZIONE N.: 5  
 QT. PROGETTO: 771,306  
 DIST.PROG.: 20,000  
 DIST.PREC.: 5,000  
 DIST.SUCC.: 5,000



SCALA 1:500


QT.RIF. 712,076

QUOTE TERRENO		766,65	768,00		770,00	770,16		771,43	772,00	772,00	771,43		770,16	
DIST.PARZIALI TERRENO			9,11		18,17	2,28		20,44		9,18		12,56	9,10	19,15
QUOTE PROGETTO														
DIST.PARZIALI PROGETTO														

771,26  
 771,31  
 770,71  
 771,21  
 771,31  
 770,71  
 771,21  
 771,31  
 771,83  
 2,25  
 2,25

SCAVI E BONIFICHE	
STERRO	3,925 m <sup>2</sup>
RILEVATI	
RILEVATO	0,511 m <sup>2</sup>
SOVRASTRUTTURA STRADALE	
STRATO DI USURA	4,500 m
STRATO DI FONDAZIONE	2,250 m <sup>2</sup>

SEZIONE N.: 6  
 QT. PROGETTO: 771,132  
 DIST.PROG.: 25,000  
 DIST.PREC.: 5,000  
 DIST.SUCC.: 3,129



SCALA 1:500

QT.RIF. 711,922

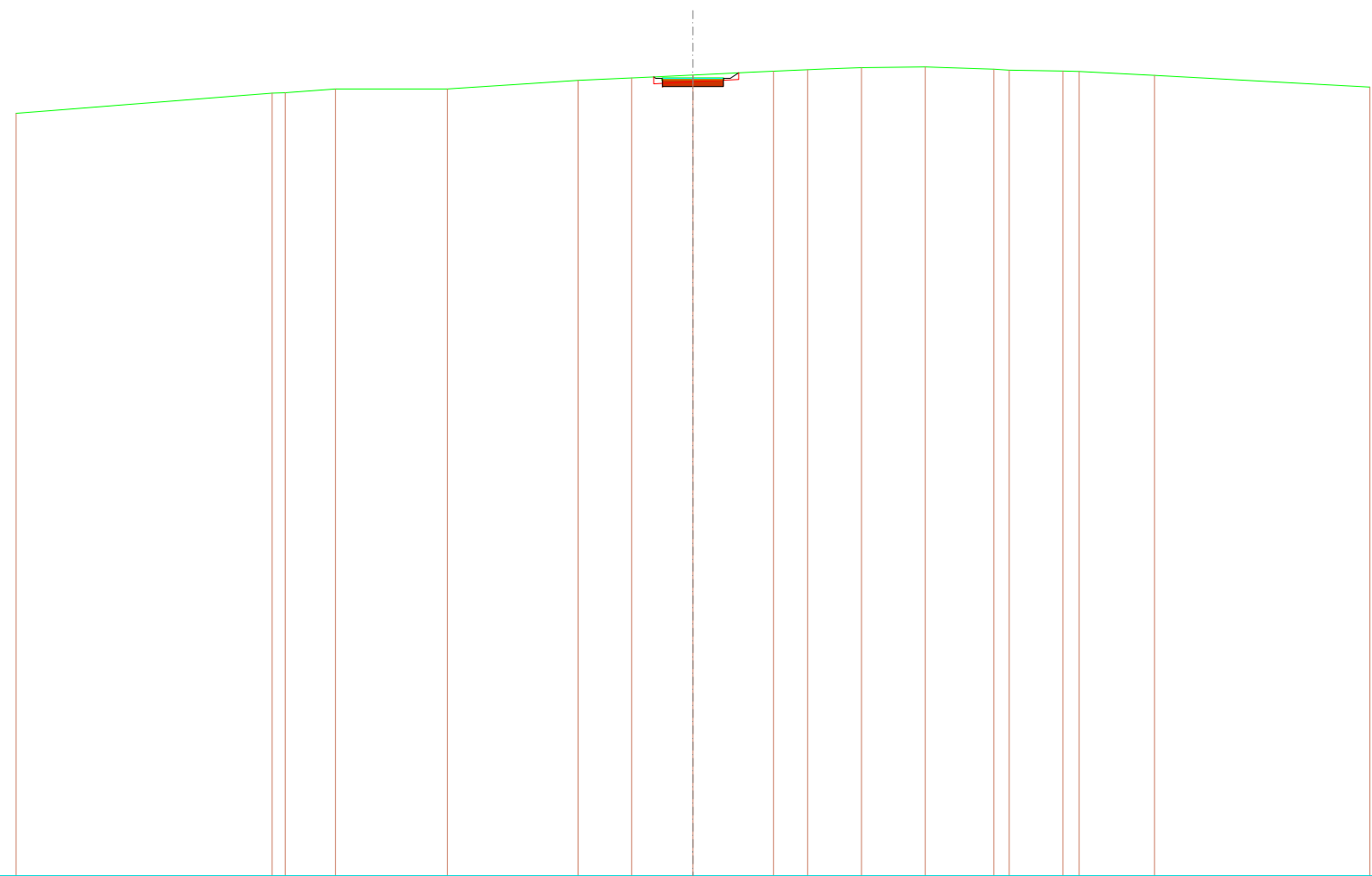
QUOTE TERRENO		767,85	768,00	768,30		770,00	770,00		771,33	771,63	771,66	771,91	771,98	771,99	771,77	771,27		770,16
DIST.PARZIALI TERRENO		1,54	5,84		20,40			21,21	4,68	5,46	3,26	2,31	7,13	8,52		17,75		
QUOTE PROGETTO									771,16	771,13	770,93	771,03	770,53	771,03	771,13	771,13	771,55	
DIST.PARZIALI PROGETTO									2,25	2,25								





SCAVI E BONIFICHE	
STERRO	4,202 m <sup>2</sup>
RILEVATI	
RILEVATO	0,511 m <sup>2</sup>
SOVRASTRUTTURA STRADALE	
STRATO DI USURA	4,500 m
STRATO DI FONDAZIONE	2,250 m <sup>2</sup>

SEZIONE N.: 8  
 QT. PROGETTO: 770,785  
 DIST.PROG.: 35,000  
 DIST.PREC.: 6,871  
 DIST.SUCC.: 5,000



SCALA 1:500

QT.RIF. 711,915

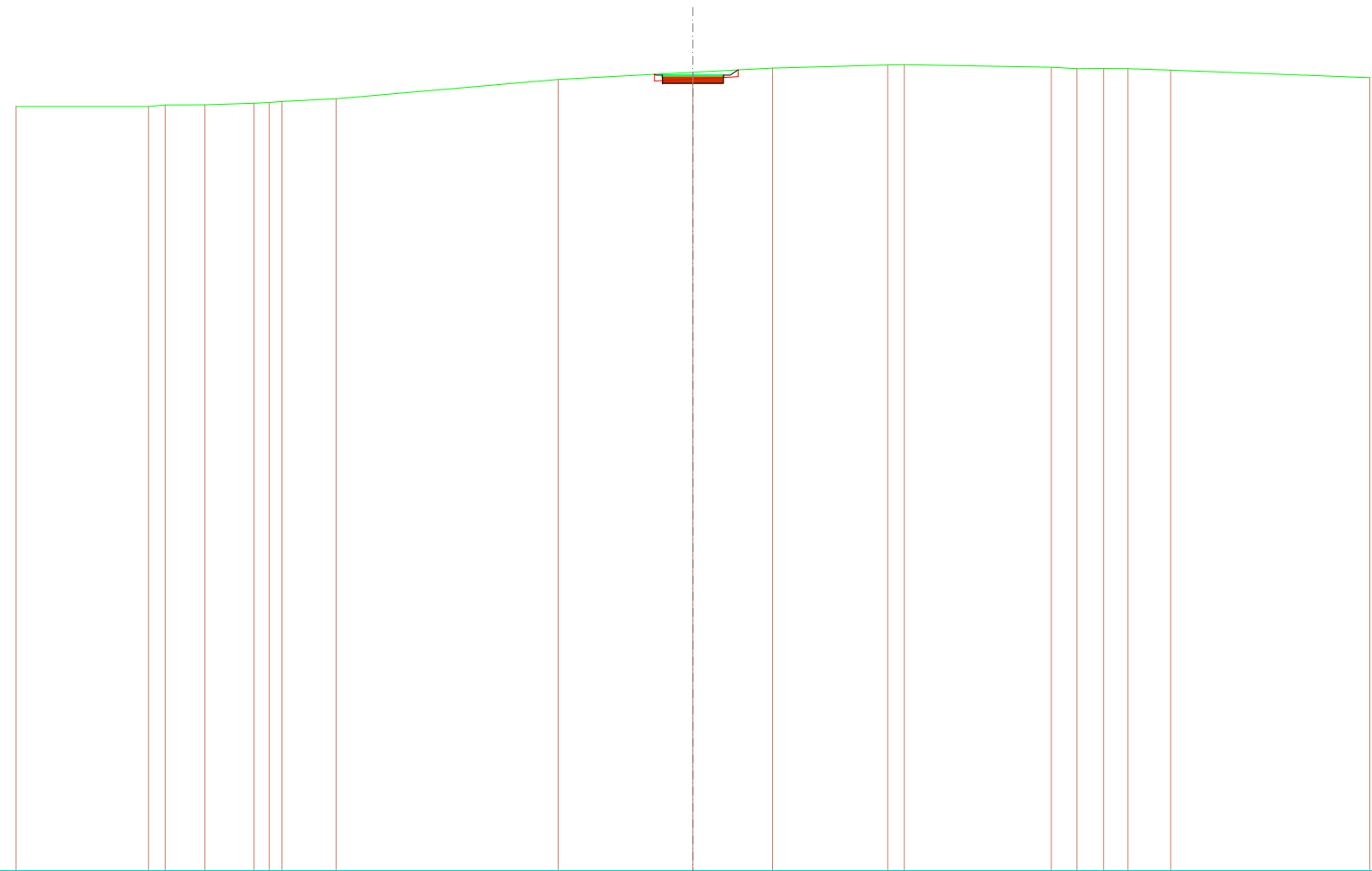
QUOTE TERRENO	768,20	768,69	768,73	770,00	770,00	770,63	770,80	771,04	771,33	771,41	771,58	771,63	771,46	771,38	771,32	771,29	771,01	770,14
DIST.PARZIALI TERRENO	18,92	3,72	8,26	9,66	3,96	4,53	5,95	2,51	3,99	4,71	5,07	3,96	5,57	15,90				
QUOTE PROGETTO									770,89	770,79	770,19	770,69	770,19	770,69	770,19	770,79	770,79	771,20
DIST.PARZIALI PROGETTO									2,25	2,25								





SCAVI E BONIFICHE	
STERRO	3,981 m <sup>2</sup>
RILEVATI	
RILEVATO	0,518 m <sup>2</sup>
SOVRASTRUTTURA STRADALE	
STRATO DI USURA	4,500 m
STRATO DI FONDAZIONE	2,250 m <sup>2</sup>

SEZIONE N.: 11  
 QT. PROGETTO: 770,312  
 DIST.PROG.: 50,000  
 DIST.PREC.: 5,000  
 DIST.SUCC.: 6,257



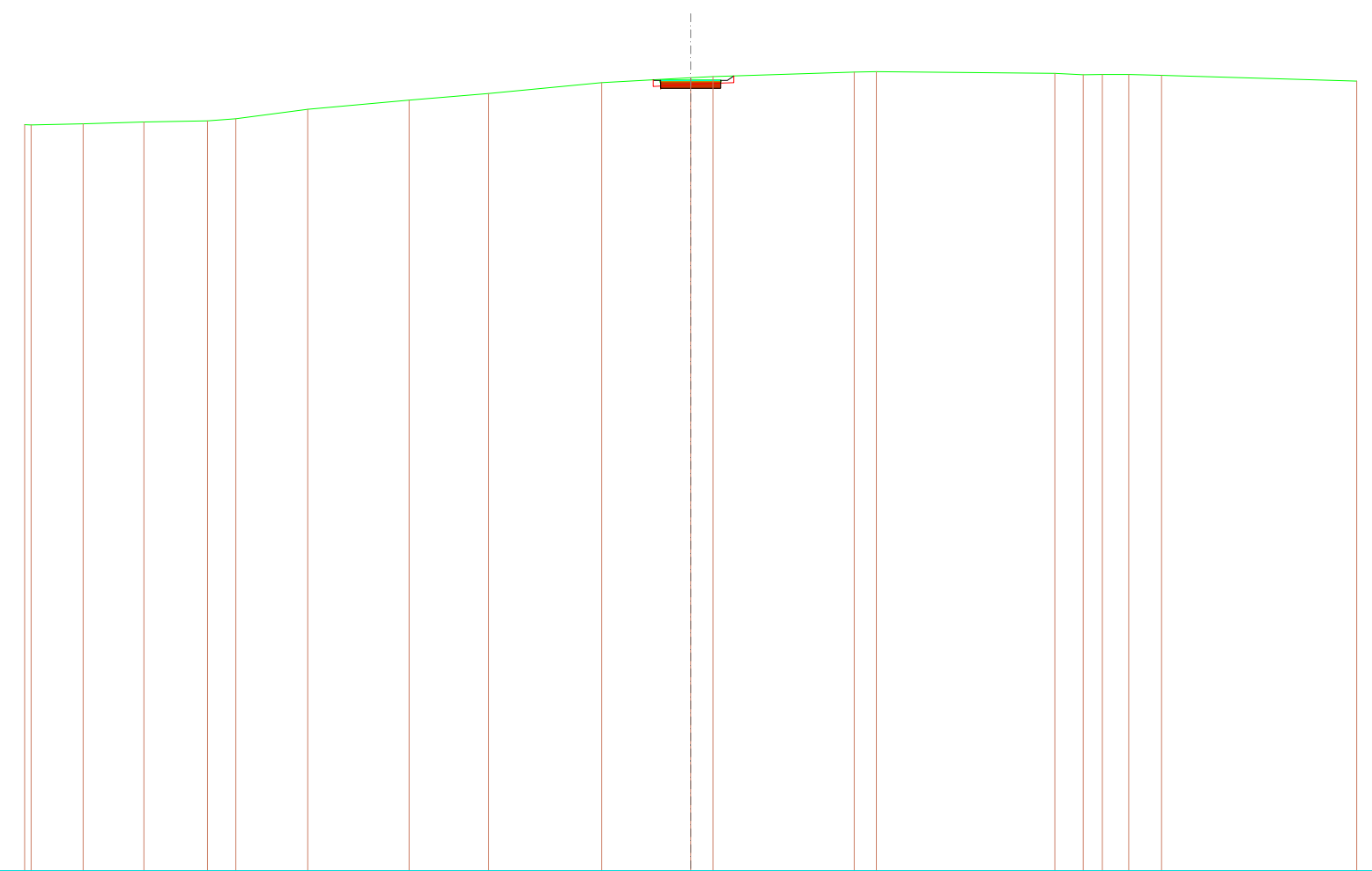
SCALA 1:500

QT.RIF. 711,541

QUOTE TERRENO	768,00	768,00	768,11	768,13	768,24	768,29	768,36	768,57	770,00	770,53	770,84	771,07	771,08	770,90	770,79	770,80	770,79	770,68	770,12
DIST.PARZIALI TERRENO	9,78	1,23	2,93	3,63	4,00	16,40	9,96	5,88	8,50	1,23	10,87	1,89	1,97	1,79	3,16	14,71			
QUOTE PROGETTO										770,38	770,31	769,71	770,21	769,71	770,21	770,31	770,31	770,70	
DIST.PARZIALI PROGETTO										2,25	2,25								

SCAVI E BONIFICHE	
STERRO	3,823 m <sup>2</sup>
RILEVATI	
RILEVATO	0,518 m <sup>2</sup>
SOVRASTRUTTURA STRADALE	
STRATO DI USURA	4,500 m
STRATO DI FONDAZIONE	2,250 m <sup>2</sup>

SEZIONE N.: 12  
 QT. PROGETTO: 770,175  
 DIST.PROG.: 56,257  
 DIST.PREC.: 6,257  
 DIST.SUCC.: 3,743



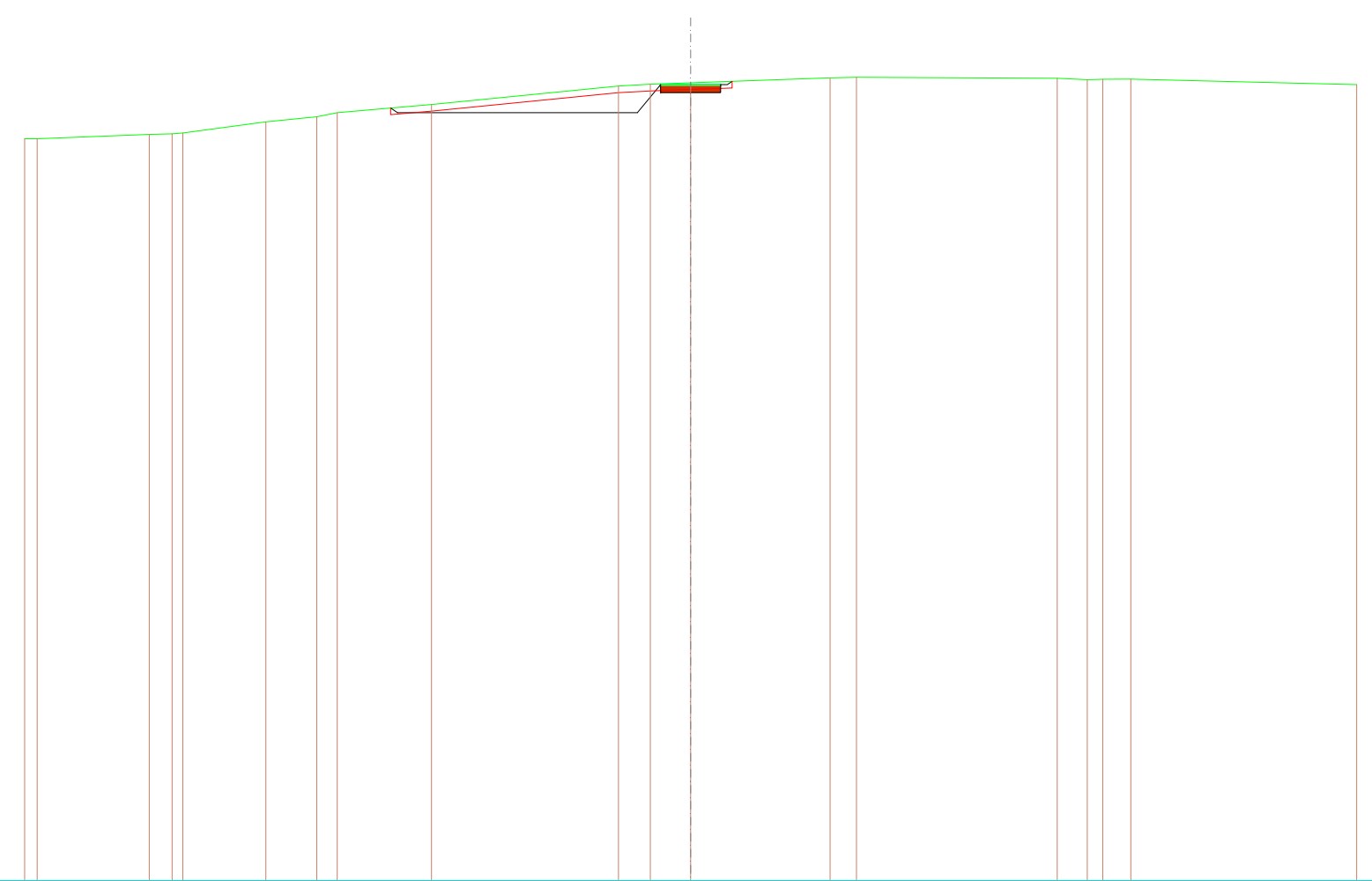
SCALA 1:500

QT.RIF. 710,826

QUOTE TERRENO	766,84	766,83	766,91	767,05	767,13	767,29	768,00	768,68	769,18	770,00	770,37	770,45	770,80	770,83	770,70	770,59	770,62	770,62	770,55	770,12
DIST.PARZIALI TERRENO	3,91	4,57	4,77	2,13	5,40	7,61	5,96	8,48	6,69	1,68	10,61	1,66	13,40	2,12	1,44	1,98	2,47	14,65		
QUOTE PROGETTO											770,22	770,15	769,58	770,08	770,18	769,58	770,08	770,18	770,18	770,50
DIST.PARZIALI PROGETTO											2,25	2,25								

<b>SCAVI E BONIFICHE</b>	
STERRO	27,965 m <sup>2</sup>
<b>RILEVATI</b>	
RILEVATO	0,588 m <sup>2</sup>
<b>SOVRASTRUTTURA STRADALE</b>	
STRATO DI USURA	4,500 m
STRATO DI FONDAZIONE	2,250 m <sup>2</sup>

SEZIONE N.: 13  
 QT. PROGETTO: 770,112  
 DIST.PROG.: 60,000  
 DIST.PREC.: 3,743  
 DIST.SUCC.: 5,000



SCALA 1:500

QT.RIF. 710,351

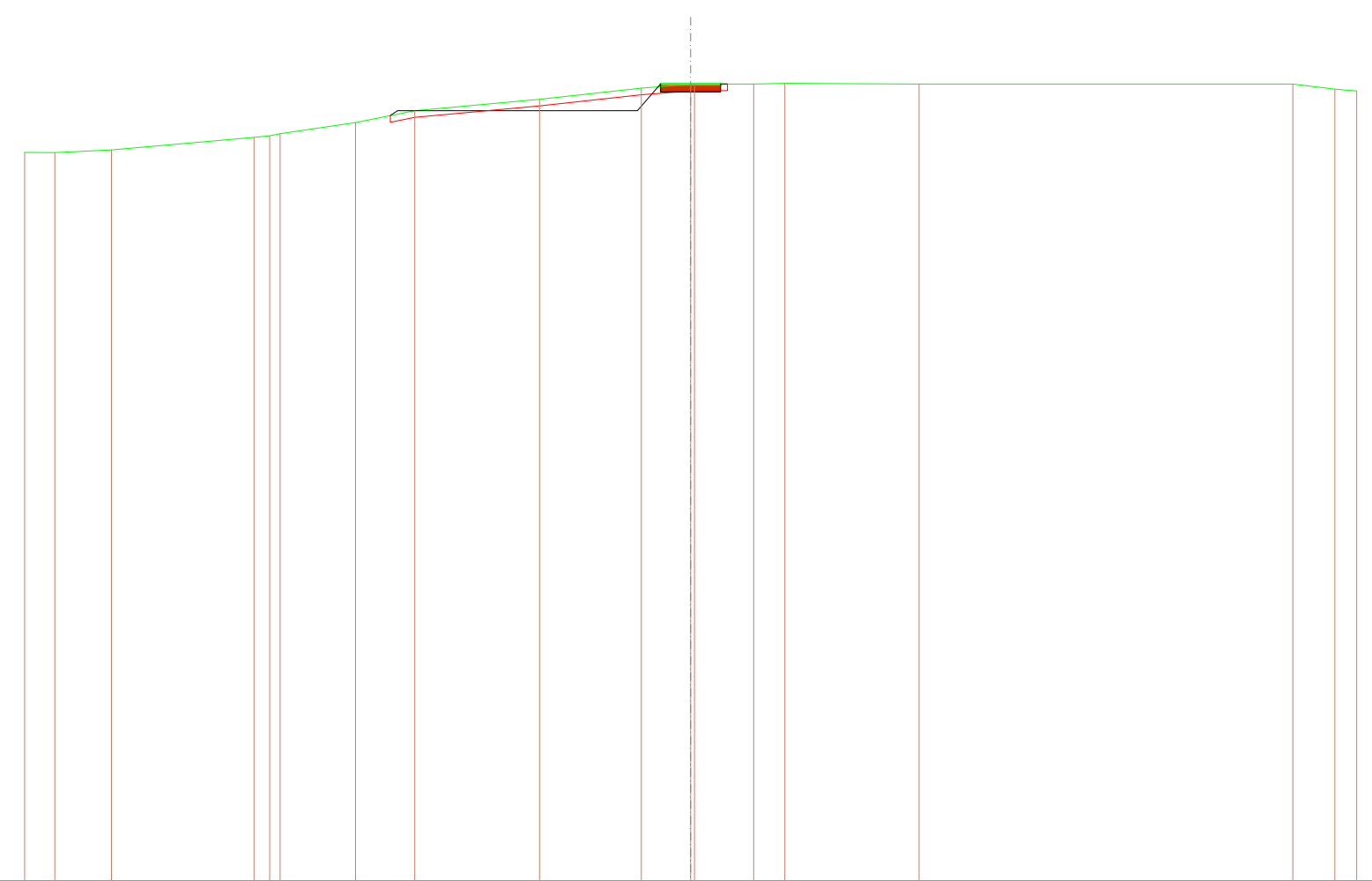
QUOTE TERRENO		766,05 766,04		766,37 766,41 766,48		767,31		767,70 768,00		768,62		770,00 770,14 770,25		770,62 770,96		770,59 770,48 770,51 770,52		770,11	
DIST.PARZIALI TERRENO			8,42	1,72	6,23	3,82	1,54	7,07		14,04		2,39	3,03	10,47	1,98	15,08	2,25	2,10	16,96
QUOTE PROGETTO								768,35 768,00				768,00 769,51 770,01 770,11 769,51 770,01 770,11 770,36							
DIST.PARZIALI PROGETTO									18,00			1,75	2,25	2,25					





<b>SCAVI E BONIFICHE</b>	
STERRO	16,978 m <sup>2</sup>
SCOTICO	2,549 m
<b>RILEVATI</b>	
RILEVATO	3,090 m <sup>2</sup>
<b>SOVRASTRUTTURA STRADALE</b>	
STRATO DI USURA	4,500 m
STRATO DI FONDAZIONE	2,250 m <sup>2</sup>

SEZIONE N.: 15  
 QT. PROGETTO: 770,012  
 DIST.PROG.: 70,000  
 DIST.PREC.: 5,000  
 DIST.SUCC.: 5,000




SCALA 1:500

QT.RIF. 710,200

QUOTE TERRENO		764,86	764,85	765,06		766,00	766,12	766,27	767,11	768,00		768,86	769,70	769,98	770,00	770,00	770,05		770,00		770,00	769,61	769,48
DIST.PARZIALI TERRENO		2,27	4,25	10,71		5,65	4,45	9,37	7,64	3,70	4,44	2,34	10,08	28,06							3,16	1,64	
QUOTE PROGETTO									767,63	768,00				768,00	769,41	769,91	770,01	769,41	769,91	770,01	770,00		
DIST.PARZIALI PROGETTO								18,00							1,75	2,25	2,25						

<b>SCAVI E BONIFICHE</b>	
STERRO	10,631 m <sup>2</sup>
SCOTICO	8,211 m
<b>RILEVATI</b>	
RILEVATO	10,172 m <sup>2</sup>
<b>SOVRASTRUTTURA STRADALE</b>	
STRATO DI USURA	4,500 m
STRATO DI FONDAZIONE	2,250 m <sup>2</sup>

SEZIONE N.: 16  
 QT. PROGETTO: 770,000  
 DIST.PROG.: 75,000  
 DIST.PREC.: 5,000  
 DIST.SUCC.: 5,000



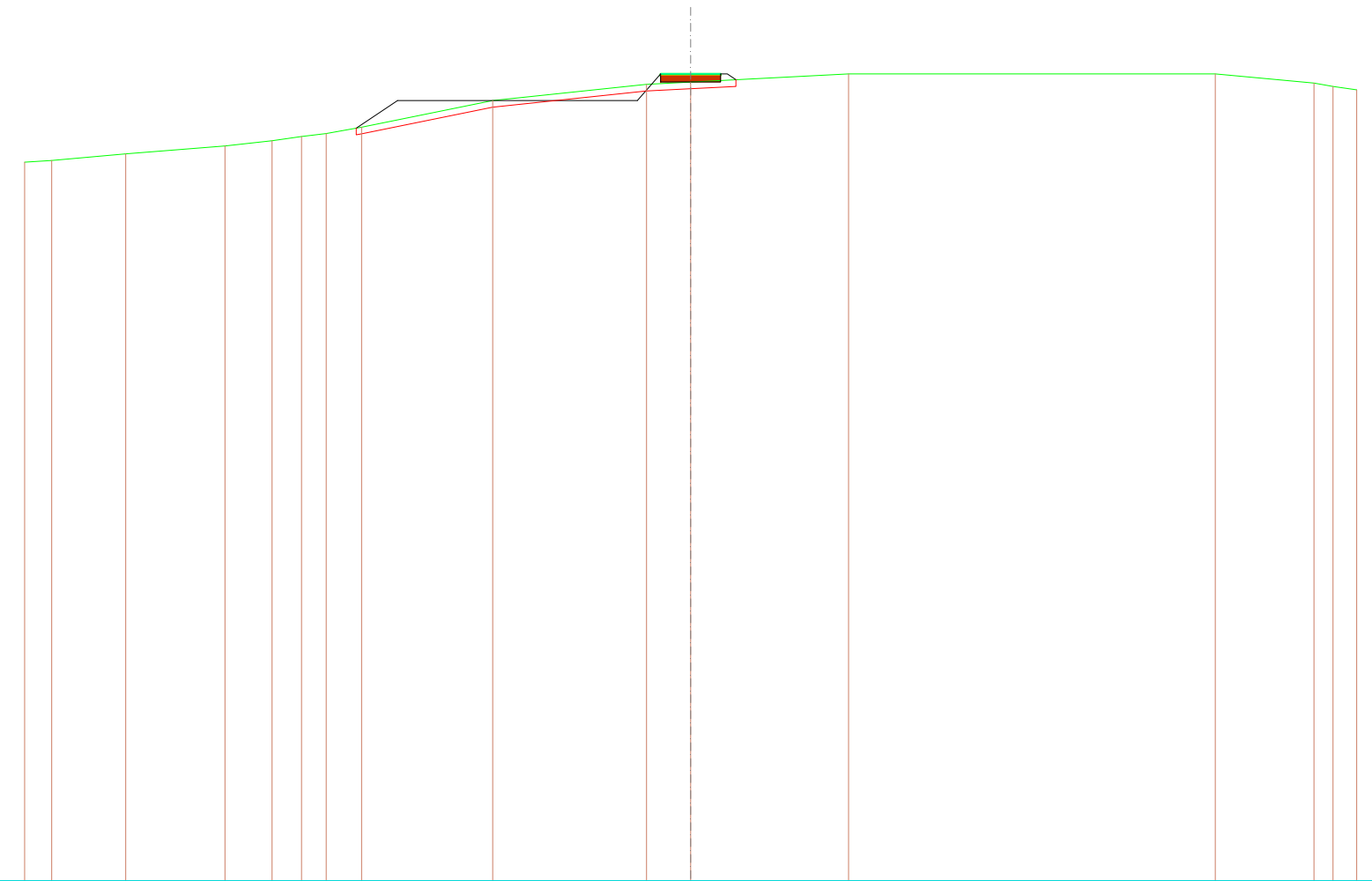
SCALA 1:500

QT.RIF. 709,838

QUOTE TERRENO		764,18	764,26	764,26	764,32	764,67	765,36	766,00	766,18	768,00	768,17	768,34	768,41	769,62	769,69	770,00	770,00	769,13
DIST.PARZIALI TERRENO		2,21	1,28	4,02	8,53	5,84	9,16	1,86	1,52	11,43	1,29	6,12	36,76	7,12				
QUOTE PROGETTO							766,61	768,00						768,00	769,40	769,90	770,00	769,84
DIST.PARZIALI PROGETTO							2,09	18,00						1,75	2,25	2,25		

<b>SCAVI E BONIFICHE</b>	
STERRO	6,972 m <sup>2</sup>
SCOTICO	14,499 m
<b>RILEVATI</b>	
RILEVATO	17,700 m <sup>2</sup>
<b>SOVRASTRUTTURA STRADALE</b>	
STRATO DI USURA	4,500 m
STRATO DI FONDAZIONE	2,250 m <sup>2</sup>

SEZIONE N.: 17  
 QT. PROGETTO: 770,000  
 DIST.PROG.: 80,000  
 DIST.PREC.: 5,000  
 DIST.SUCC.: 5,000



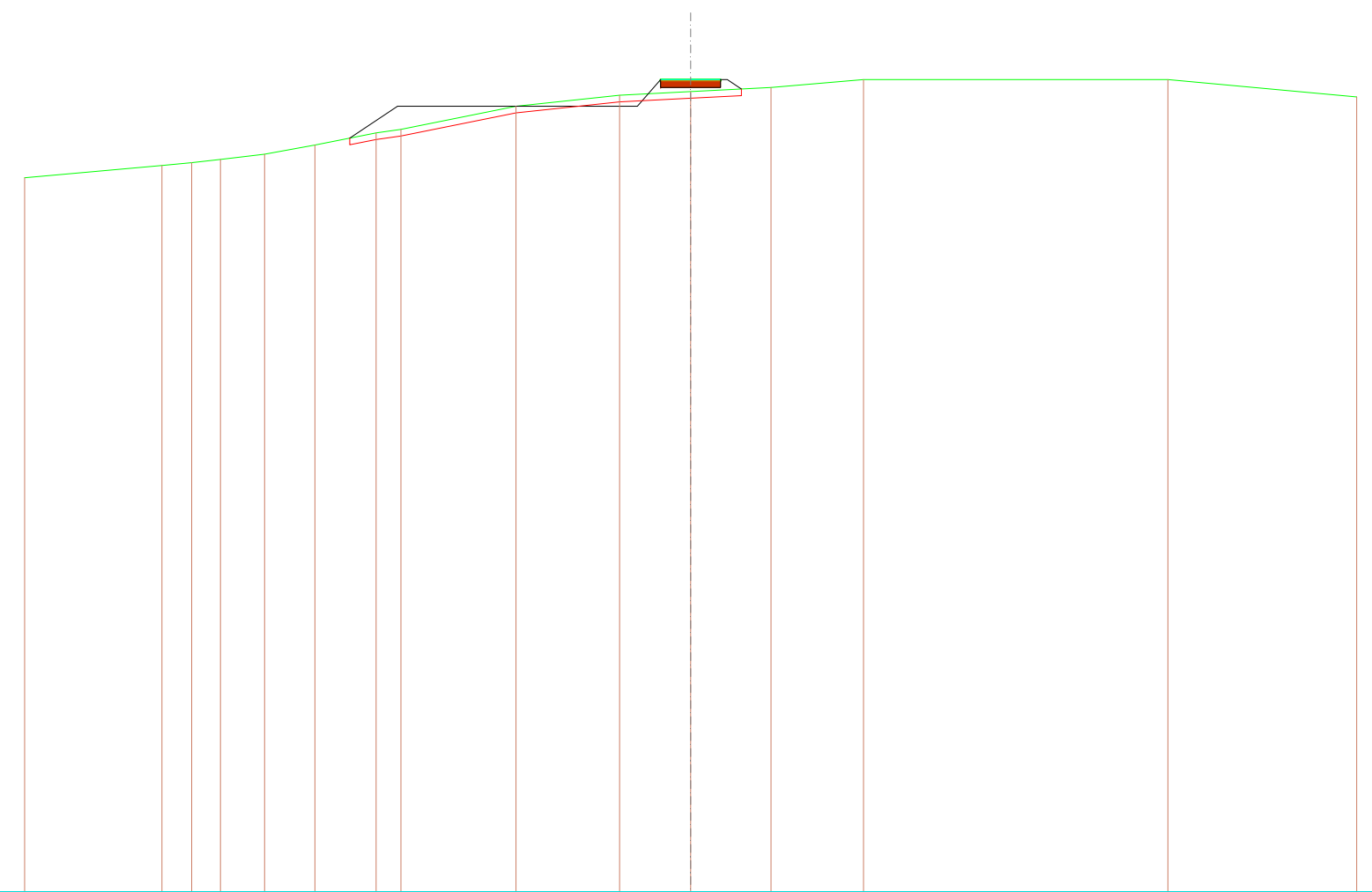
SCALA 1:500

QT.RIF. 709,441

QUOTE TERRENO	763,38	763,50	764,00	764,60	764,99	765,30	765,52	766,00	768,00	769,22	769,39	770,00	770,00	769,32	769,06	768,81
DIST.PARZIALI TERRENO	2,03	5,55	7,45	3,54	2,21	1,85	2,66	9,84	11,55	3,31	11,86	27,53	7,41	1,43	1,77	
QUOTE PROGETTO							765,93	768,00		768,00	769,40	769,90	770,00	769,40	769,90	770,00
DIST.PARZIALI PROGETTO							3,11	18,00		1,75	2,25	2,25				

<b>SCAVI E BONIFICHE</b>	
STERRO	4,696 m <sup>2</sup>
SCOTICO	19,482 m
<b>RILEVATI</b>	
RILEVATO	24,739 m <sup>2</sup>
<b>SOVRASTRUTTURA STRADALE</b>	
STRATO DI USURA	4,500 m
STRATO DI FONDAZIONE	2,250 m <sup>2</sup>

SEZIONE N.: 18  
 QT. PROGETTO: 770,000  
 DIST.PROG.: 85,000  
 DIST.PREC.: 5,000  
 DIST.SUCC.: 5,885



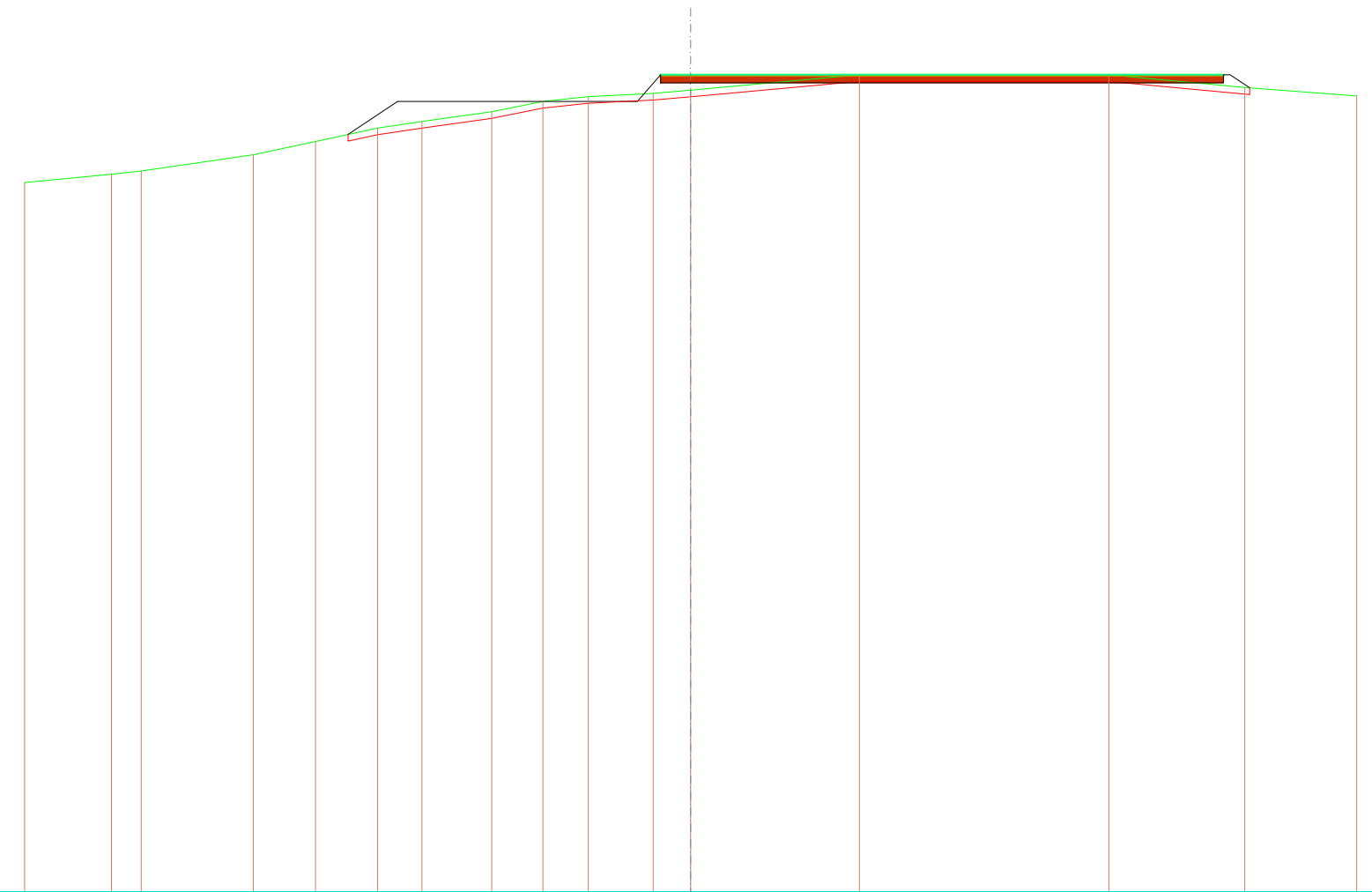
SCALA 1:500

QT.RIF. 709,064

QUOTE TERRENO		762,63		763,55	763,76	764,00	764,40	765,08	766,00	766,26	768,00	768,82	769,10	769,41	770,00	770,00	768,69
DIST.PARZIALI TERRENO			10,31	2,23	2,16	3,31	3,79	4,59	1,86	8,64	7,77	5,34	6,03	6,95	22,85	14,17	
QUOTE PROGETTO								765,60	768,00			768,00	769,40	769,90	770,00	769,40	769,90
DIST.PARZIALI PROGETTO								3,59	18,00			1,75	2,25	2,25			

<b>SCAVI E BONIFICHE</b>	
STERRO	17,553 m <sup>2</sup>
SCOTICO	28,347 m
<b>RILEVATI</b>	
RILEVATO	37,166 m <sup>2</sup>
<b>SOVRASTRUTTURA STRADALE</b>	
STRATO DI USURA	42,252 m
STRATO DI FONDAZIONE	21,126 m <sup>2</sup>

SEZIONE N.: 19  
 QT. PROGETTO: 770,000  
 DIST.PROG.: 90,885  
 DIST.PREC.: 5,885  
 DIST.SUCC.: 4,115



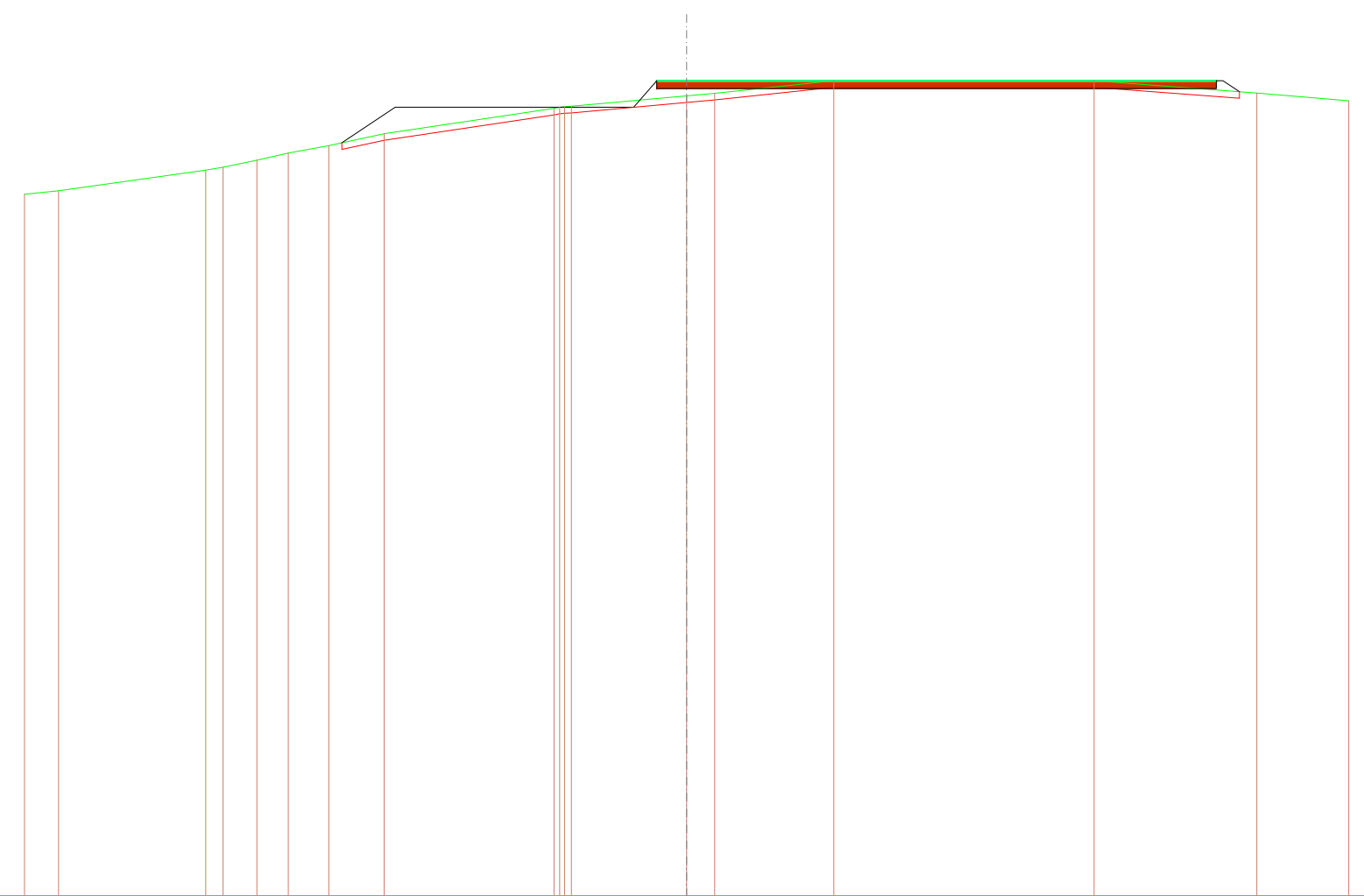
SCALA 1:500

QT.RIF. 708,706

QUOTE TERRENO		761,91	762,53	762,78	764,00	764,99	766,00	766,50	767,23	768,00	768,36	768,61	768,85	770,00	770,00	769,05	768,41
DIST.PARZIALI TERRENO		6,52	2,24	8,41	4,67	4,66	3,33	5,24	3,85	3,40	4,88	2,81	12,67	18,73	10,20	8,41	
QUOTE PROGETTO						765,52	768,00					768,00	769,40	769,90	770,00	769,40	769,90
DIST.PARZIALI PROGETTO						3,72		18,00				1,75	2,25	40,00		1,47	

<b>SCAVI E BONIFICHE</b>	
STERRO	17,311 m <sup>2</sup>
SCOTICO	28,514 m
<b>RILEVATI</b>	
RILEVATO	38,896 m <sup>2</sup>
<b>SOVRASTRUTTURA STRADALE</b>	
STRATO DI USURA	42,250 m
STRATO DI FONDAZIONE	21,125 m <sup>2</sup>

SEZIONE N.: 20  
 QT. PROGETTO: 770,000  
 DIST.PROG.: 95,000  
 DIST.PREC.: 4,115  
 DIST.SUCC.: 5,000



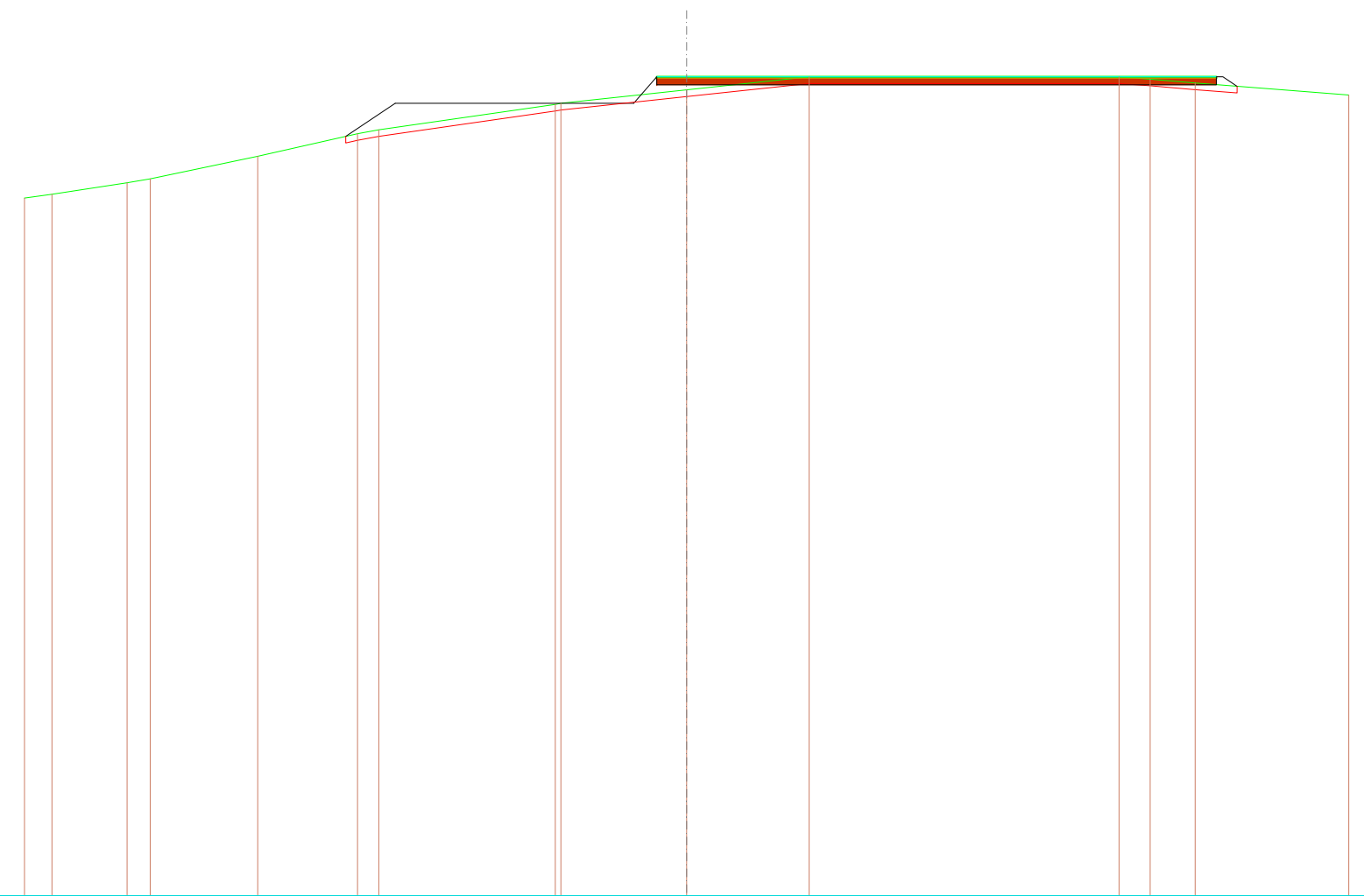
SCALA 1:500

QT.RIF. 708,461

QUOTE TERRENO		761,42	761,69		763,24	763,47	764,00	764,54	765,09	766,00		767,91	768,00	768,04	768,06	768,85	769,04	770,00		770,00		769,07	768,48		
DIST.PARZIALI TERRENO		2,57	11,12	1,31	2,55	2,37	3,06	4,19	12,82			8,70	2,12	9,00	19,66		12,29	6,94							
QUOTE PROGETTO								765,31	768,00			768,00	769,40	769,90	770,00	769,40					769,40	769,90	770,00	770,00	768,17
DIST.PARZIALI PROGETTO								4,04	18,00			1,75	2,25	40,00							1,25				

<b>SCAVI E BONIFICHE</b>	
STERRO	19,775 m <sup>2</sup>
SCOTICO	24,860 m
<b>RILEVATI</b>	
RILEVATO	34,341 m <sup>2</sup>
<b>SOVRASTRUTTURA STRADALE</b>	
STRATO DI USURA	42,250 m
STRATO DI FONDAZIONE	21,125 m <sup>2</sup>

SEZIONE N.: 21  
 QT. PROGETTO: 770,000  
 DIST.PROG.: 100,000  
 DIST.PREC.: 5,000  
 DIST.SUCC.: 5,000



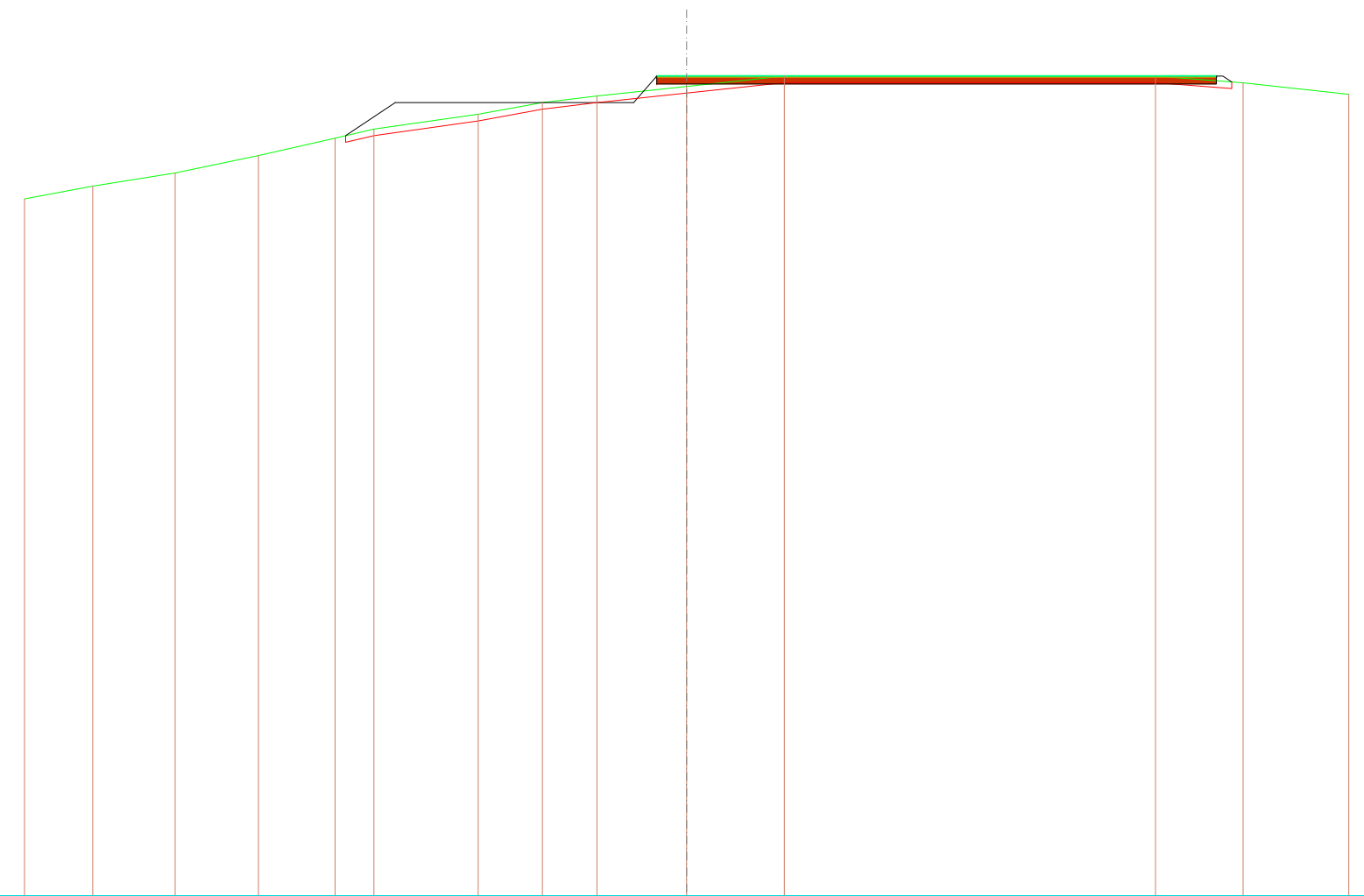
SCALA 1:500

QT.RIF. 708,172

QUOTE TERRENO	760,84	761,13	762,00	762,30	764,00	765,71	766,00	767,92	768,00	769,02	770,00	770,00	769,82	769,53	768,63
DIST.PARZIALI TERRENO	2,07	5,67	1,75	8,12	7,54	1,61	13,32	9,49	9,25	23,41	2,35	3,40	11,59		
QUOTE PROGETTO						765,51	768,00	768,00	769,40	769,90	770,00	770,00	769,90	770,00	769,29
DIST.PARZIALI PROGETTO						3,74	18,00	1,75	2,25	40,00					

<b>SCAVI E BONIFICHE</b>	
STERRO	23,535 m <sup>2</sup>
SCOTICO	21,023 m
<b>RILEVATI</b>	
RILEVATO	28,597 m <sup>2</sup>
<b>SOVRASTRUTTURA STRADALE</b>	
STRATO DI USURA	42,250 m
STRATO DI FONDAZIONE	21,125 m <sup>2</sup>

SEZIONE N.: 22  
 QT. PROGETTO: 770,000  
 DIST.PROG.: 105,000  
 DIST.PREC.: 5,000  
 DIST.SUCC.: 5,000



SCALA 1:500

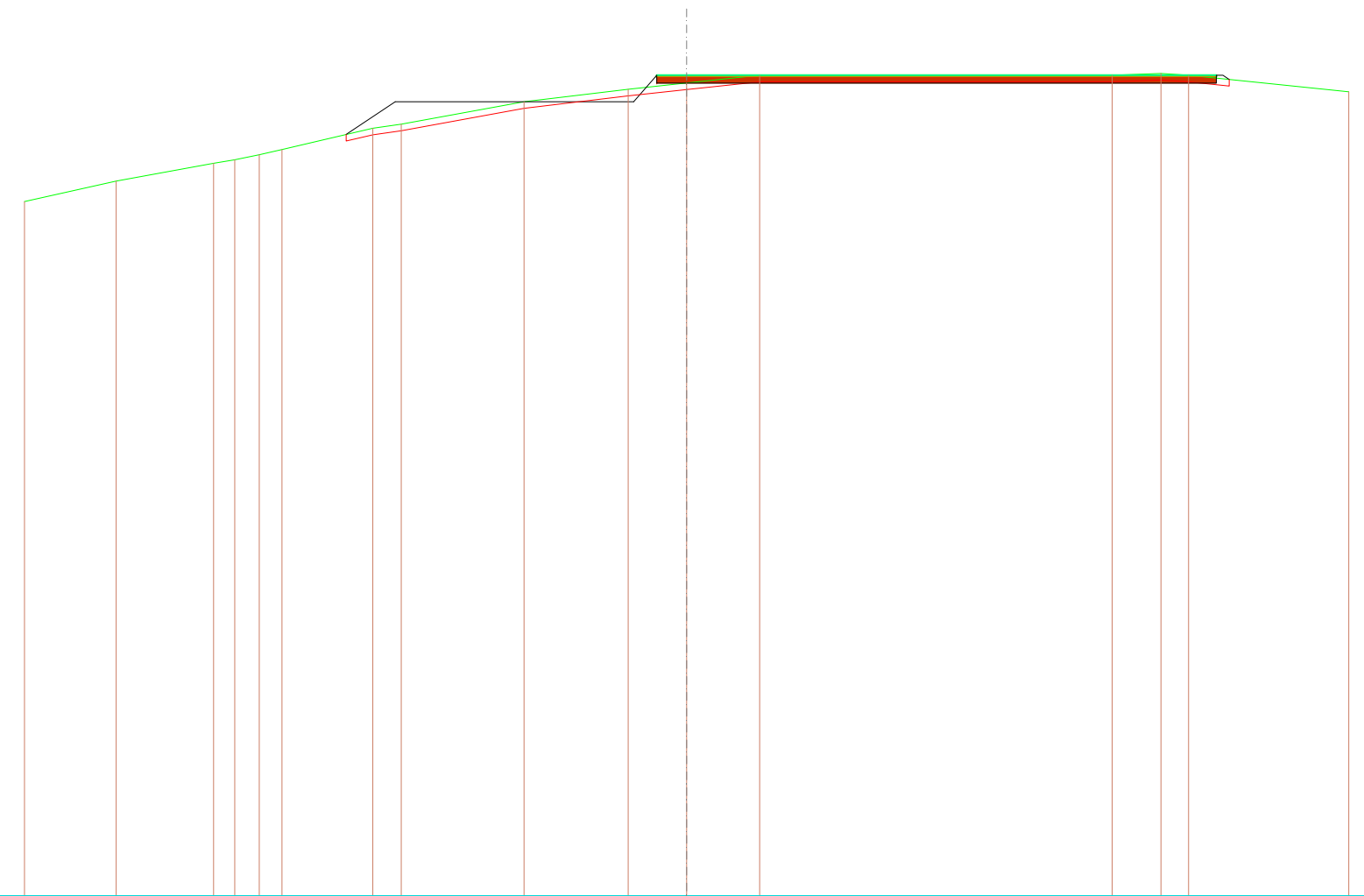
QT.RIF. 708,111

QUOTE TERRENO		760,72	761,69	762,69	764,00	765,31	766,00	767,11	768,00	768,49	769,21	770,00		770,00	769,49	768,62	
DIST.PARZIALI TERRENO		5,15	6,23	6,29	5,78	2,94	7,88	4,85	4,12	6,77	7,38	28,03		6,61	7,98		
QUOTE PROGETTO						765,50	768,00				768,00	769,40		769,40	769,90	770,00	769,55
DIST.PARZIALI PROGETTO						3,75		18,00			1,75	2,25	40,00				



<b>SCAVI E BONIFICHE</b>	
STERRO	27,121 m <sup>2</sup>
SCOTICO	17,332 m
<b>RILEVATI</b>	
RILEVATO	23,570 m <sup>2</sup>
<b>SOVRASTRUTTURA STRADALE</b>	
STRATO DI USURA	42,250 m
STRATO DI FONDAZIONE	21,125 m <sup>2</sup>

SEZIONE N.: 23  
 QT. PROGETTO: 770,000  
 DIST.PROG.: 110,000  
 DIST.PREC.: 5,000  
 DIST.SUCC.: 5,000



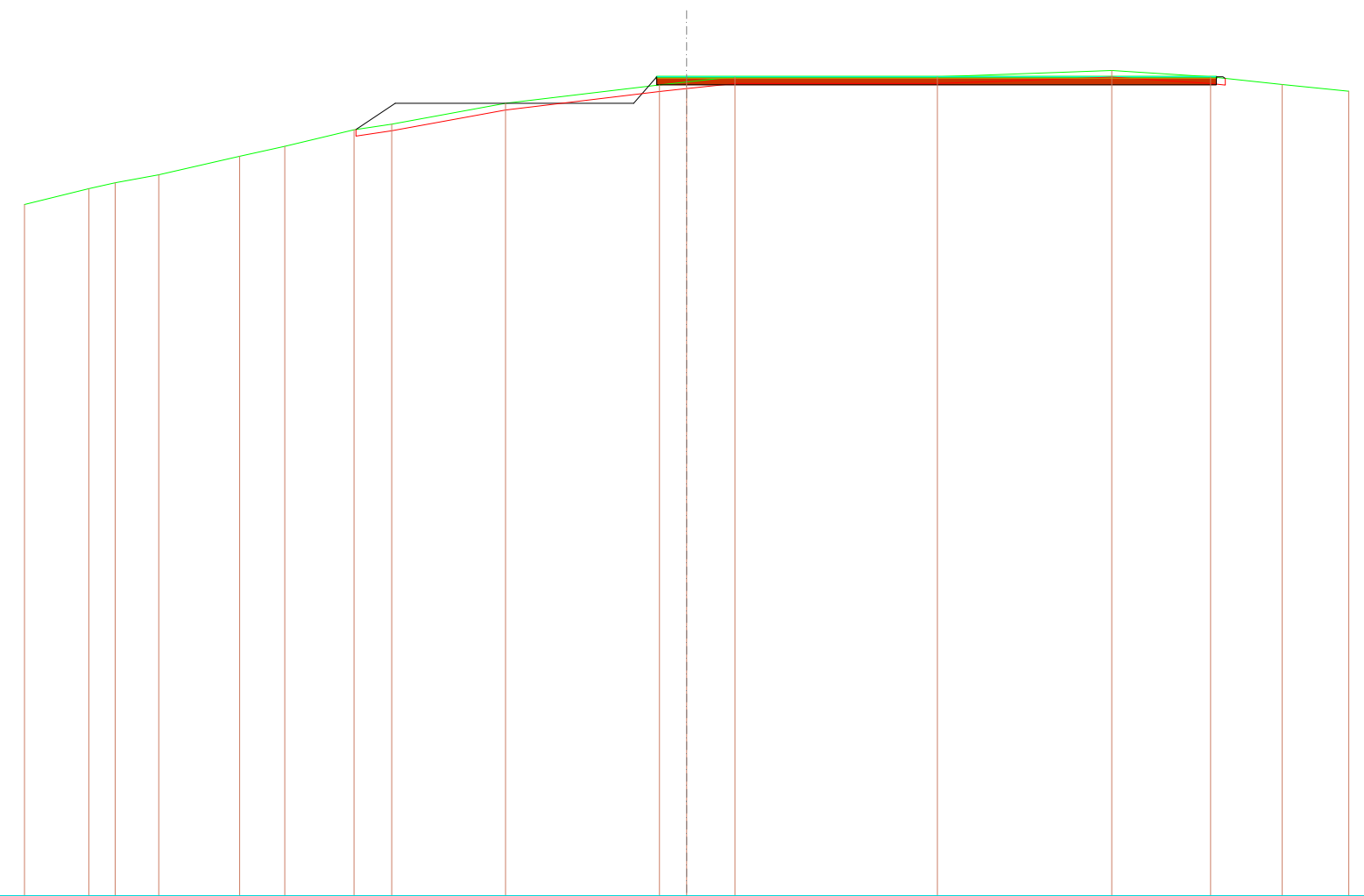
SCALA 1:500

QT.RIF. 708,048

QUOTE TERRENO		760,46	762,00	763,35	763,61	764,00	764,39	766,00	766,30	768,00	768,94	769,41	770,00	770,00	770,14	770,00	768,74	
DIST.PARZIALI TERRENO		6,92	7,35	1,60	1,86	1,71	6,86	2,15	9,27	7,87	4,41	5,51	26,62	3,68	2,09	12,10		
QUOTE PROGETTO								765,53	768,00		768,00	769,40	769,90	770,00	769,40	769,90	770,00	769,68
DIST.PARZIALI PROGETTO								3,71	18,00		1,75	2,25	40,00					

<b>SCAVI E BONIFICHE</b>	
STERRO	34,745 m <sup>2</sup>
SCOTICO	12,846 m
<b>RILEVATI</b>	
RILEVATO	17,619 m <sup>2</sup>
<b>SOVRASTRUTTURA STRADALE</b>	
STRATO DI USURA	42,250 m
STRATO DI FONDAZIONE	21,125 m <sup>2</sup>

SEZIONE N.: 24  
 QT. PROGETTO: 770,000  
 DIST.PROG.: 115,000  
 DIST.PREC.: 5,000  
 DIST.SUCC.: 5,000



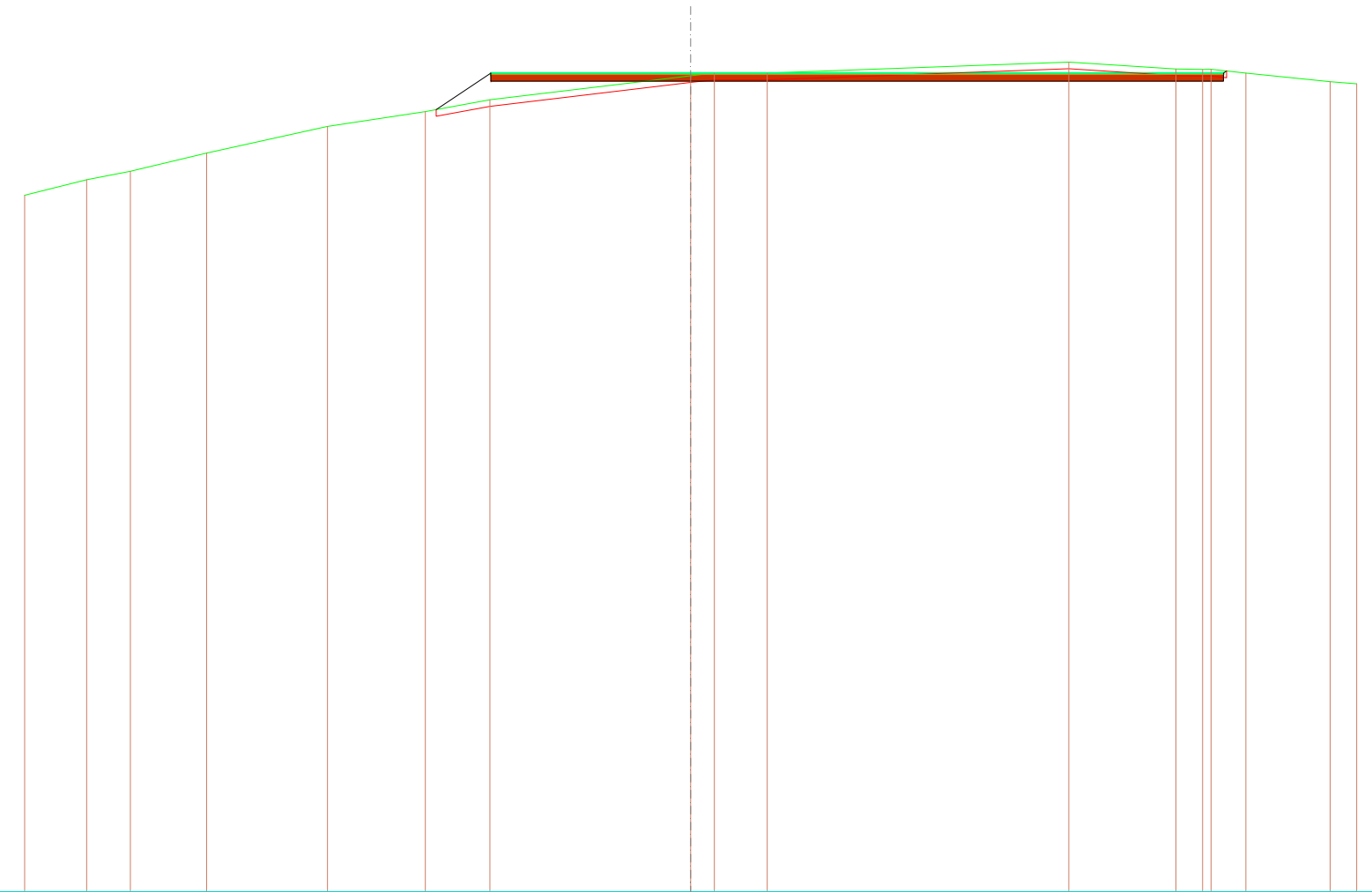
SCALA 1:500

QT.RIF. 708,172

QUOTE TERRENO	760,36	761,56	762,00	762,61	764,00	764,76	766,00	766,43	768,00	769,39	769,61	770,00	770,00	770,48	770,00	769,43	768,92
DIST.PARZIALI TERRENO	4,86	1,99	3,29	6,11	3,41	5,23	2,85	8,59	11,62	2,05	3,65	15,29	13,16	7,47	5,41	5,02	
QUOTE PROGETTO							766,02	768,00		768,00	769,40	769,40	770,00	769,40	770,00	770,00	769,88
DIST.PARZIALI PROGETTO							2,96	18,00		1,75	2,25	40,00					

<b>SCAVI E BONIFICHE</b>	
STERRO	39,544 m <sup>2</sup>
SCOTICO	15,718 m
<b>RILEVATI</b>	
RILEVATO	21,164 m <sup>2</sup>
<b>SOVRASTRUTTURA STRADALE</b>	
STRATO DI USURA	55,000 m
STRATO DI FONDAZIONE	27,500 m <sup>2</sup>

SEZIONE N.: 25  
 QT. PROGETTO: 770,000  
 DIST.PROG.: 120,000  
 DIST.PREC.: 5,000  
 DIST.SUCC.: 5,000



SCALA 1:500

QT.RIF. 708,584

QUOTE TERRENO	760,84	762,00	762,64	764,00	766,00	767,11	768,00	769,81	770,00	770,00	770,83	770,31	770,28	770,29	770,00	769,36	769,19
DIST.PARZIALI TERRENO	4,65	3,28	5,72	9,08	7,34	4,85	15,07	1,78	3,96	22,65	8,04	2,00	2,62	6,33	1,99		
QUOTE PROGETTO						767,26	769,40	769,40	769,40	769,40		769,40	769,40	770,00	770,16		
DIST.PARZIALI PROGETTO						4,11	15,00			40,00							



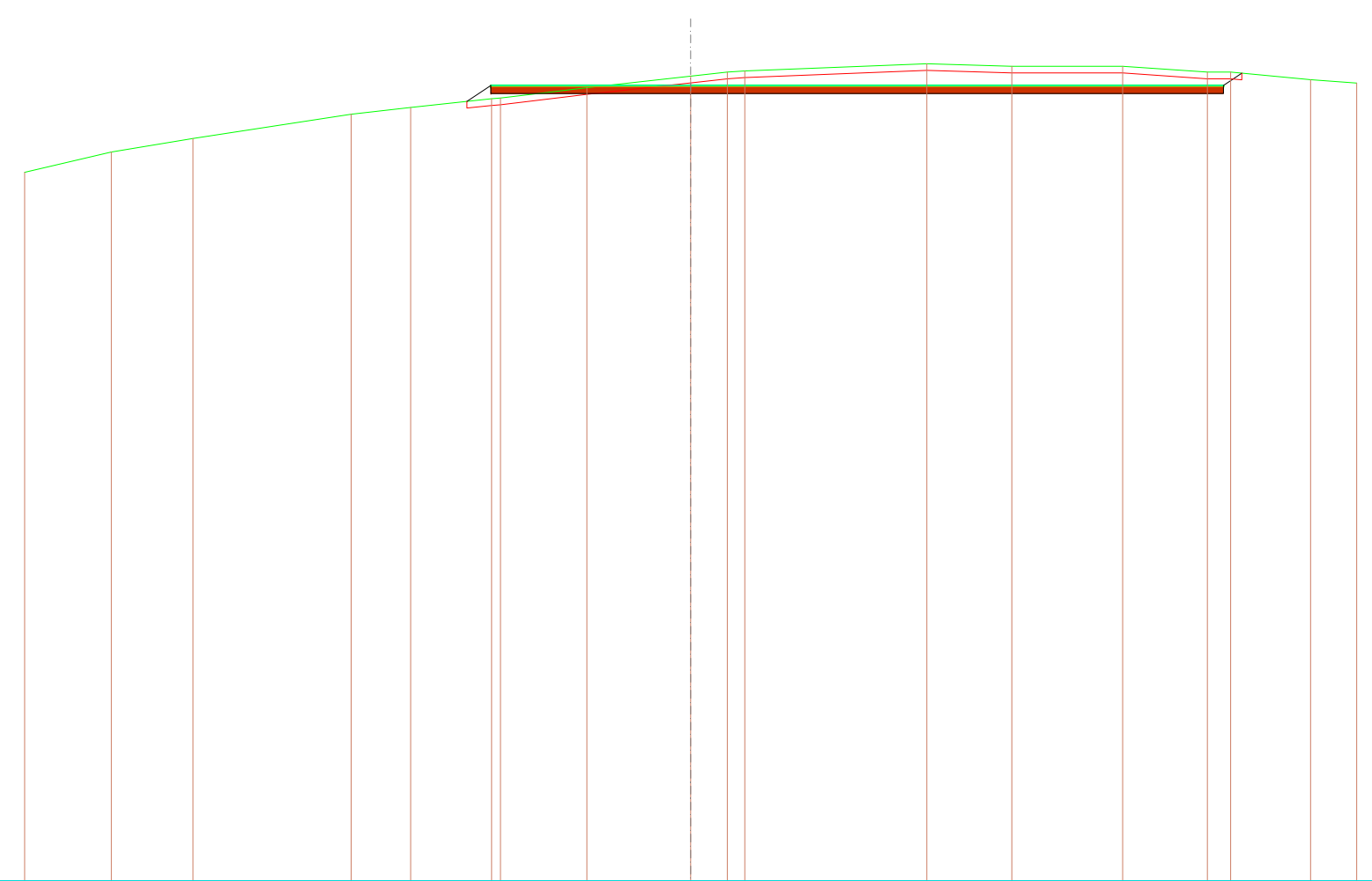






<b>SCAVI E BONIFICHE</b>	
STERRO	85,259 m <sup>2</sup>
SCOTICO	5,419 m
<b>RILEVATI</b>	
RILEVATO	5,597 m <sup>2</sup>
<b>SOVRASTRUTTURA STRADALE</b>	
STRATO DI USURA	55,000 m
STRATO DI FONDAZIONE	27,500 m <sup>2</sup>

SEZIONE N.: 30  
 QT. PROGETTO: 771,000  
 DIST.PROG.: 145,000  
 DIST.PREC.: 5,000  
 DIST.SUCC.: 5,000



SCALA 1:500

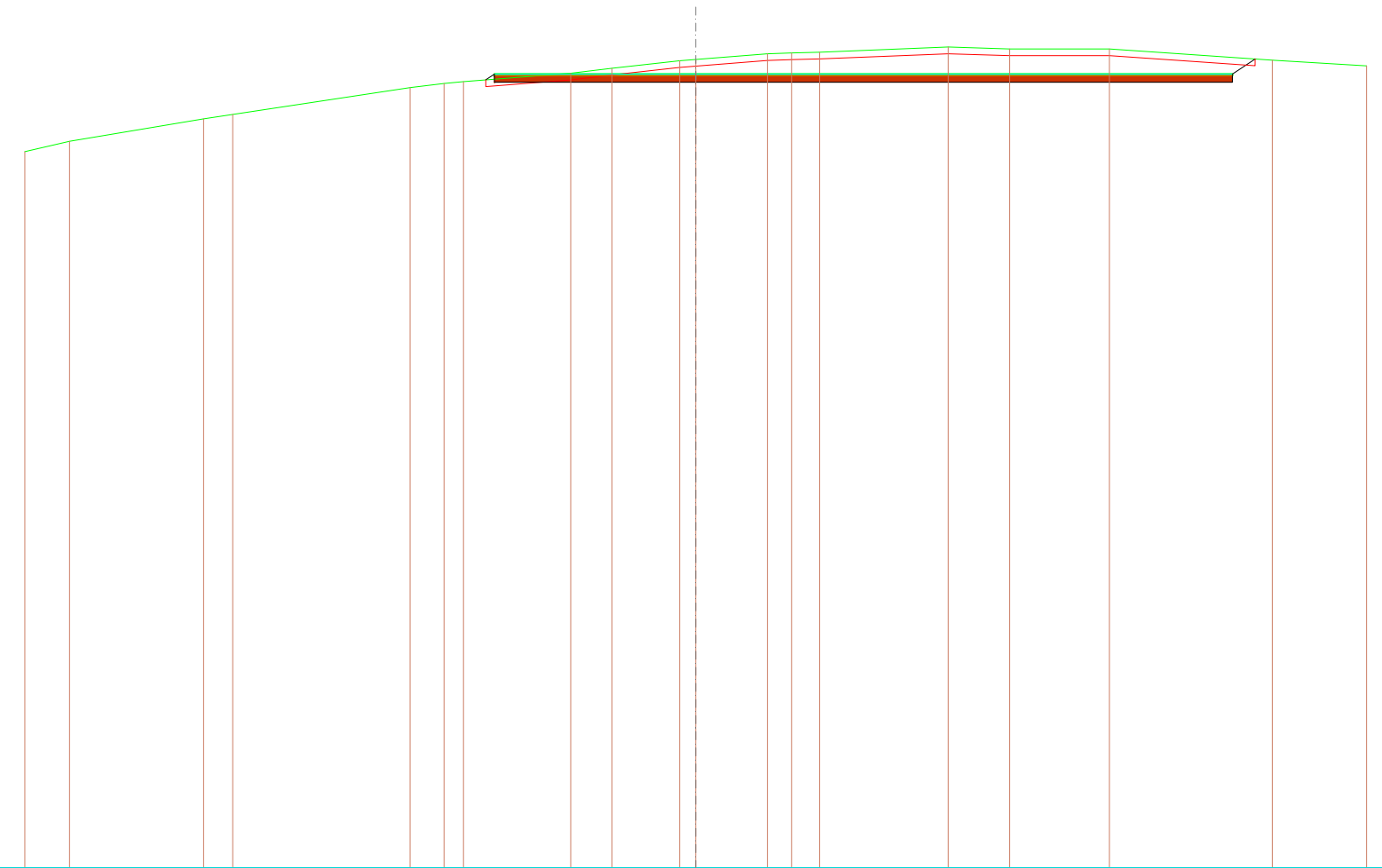
QT.RIF. 711,305

QUOTE TERRENO		764,48	766,00	767,02		768,84	768,35	770,00	770,05	770,83	771,69	772,00	772,08		772,63	772,44	772,44	772,00	772,00	771,44	771,18	
DIST.PARZIALI TERRENO		6,51	6,12	11,88	4,47	6,08		6,50	7,78	2,75	1,31	13,67	6,38	8,32	6,37	1,74	6,00	3,46				
QUOTE PROGETTO								769,80	770,40	770,90	771,00		770,40					770,40	770,90	771,00	771,92	
DIST.PARZIALI PROGETTO								1,80	15,00			40,00						1,38				



<b>SCAVI E BONIFICHE</b>	
STERRO	106,646 m <sup>2</sup>
SCOTICO	0,639 m
<b>RILEVATI</b>	
RILEVATO	1,095 m <sup>2</sup>
<b>SOVRASTRUTTURA STRADALE</b>	
STRATO DI USURA	55,000 m
STRATO DI FONDAZIONE	27,500 m <sup>2</sup>

SEZIONE N.: 31  
 QT. PROGETTO: 771,000  
 DIST.PROG.: 150,000  
 DIST.PREC.: 5,000  
 DIST.SUCC.: 5,000



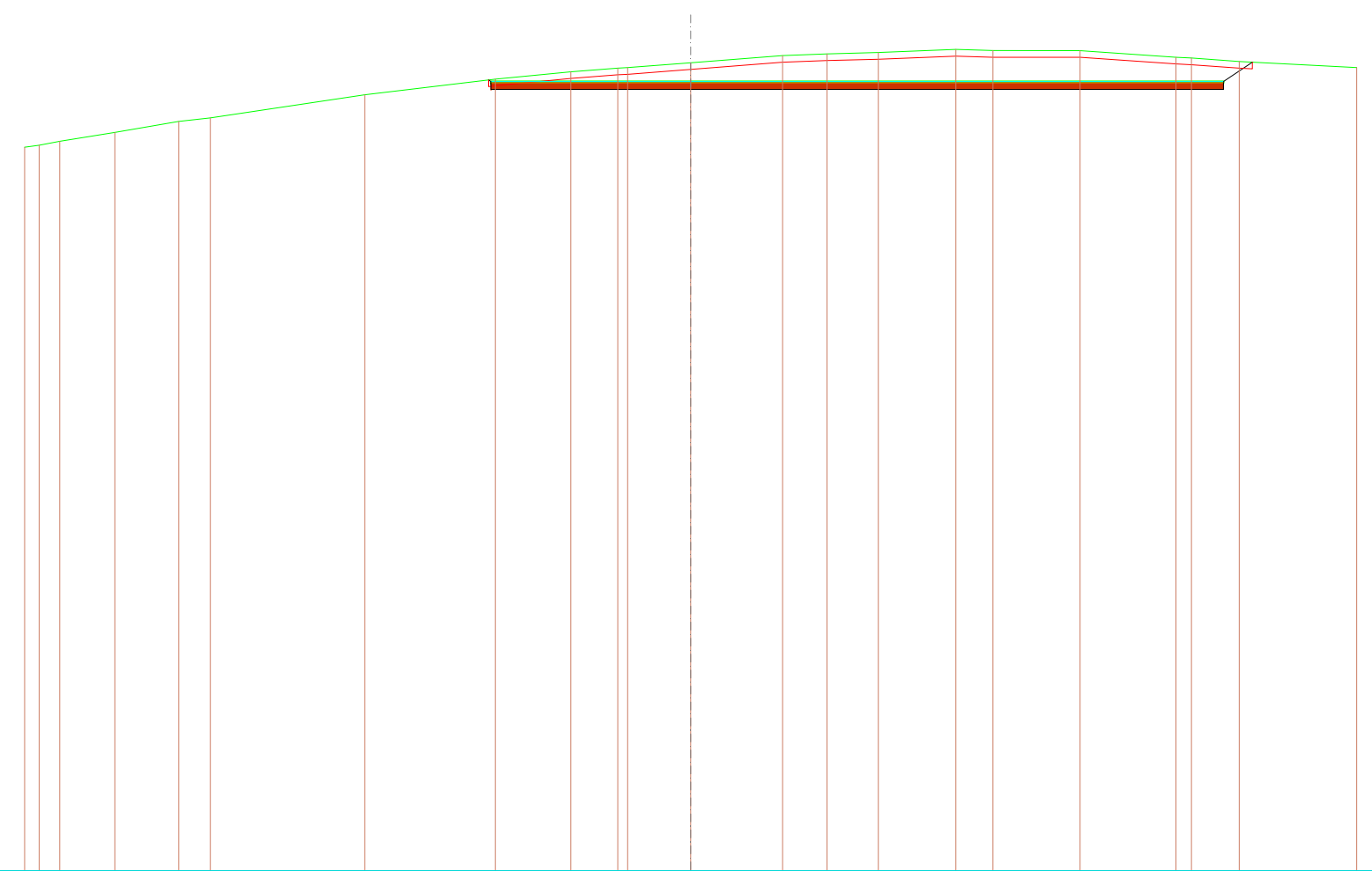
SCALA 1:500

QT.RIF. 711,869

QUOTE TERRENO	765,22	766,00	767,66	768,00	770,00	770,30	770,44	771,07	771,44	772,00	772,09	772,51	772,58	772,64	773,02	772,88	772,87	772,04	771,62		
DIST.PARZIALI TERRENO	3,33	9,99	2,18	13,22	2,53	1,46	7,99	3,07	5,05	5,34	1,81	2,09	9,58	4,58	7,43	12,14	7,03				
QUOTE PROGETTO					770,57	770,90	771,00			770,40								770,40	770,90	771,00	772,13
DIST.PARZIALI PROGETTO								15,00						40,00						1,68	

SCAVI E BONIFICHE	
STERRO	129,284 m <sup>2</sup>
RILEVATI	
RILEVATO	0,248 m <sup>2</sup>
SOVRASTRUTTURA STRADALE	
STRATO DI USURA	55,000 m
STRATO DI FONDAZIONE	27,500 m <sup>2</sup>

SEZIONE N.: 32  
 QT. PROGETTO: 771,000  
 DIST.PROG.: 155,000  
 DIST.PREC.: 5,000  
 DIST.SUCC.: 5,000



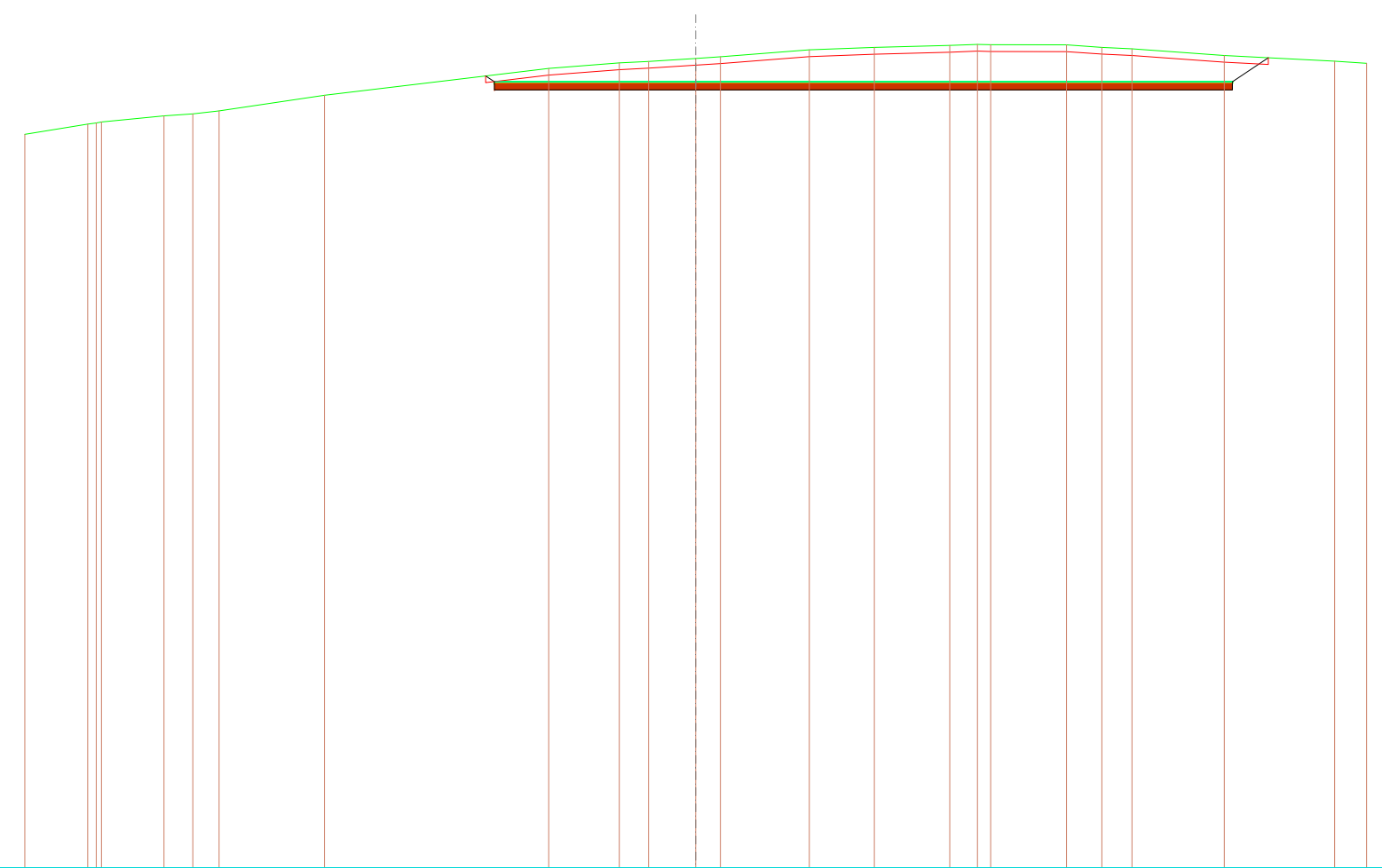
SCALA 1:500

QT.RIF. 711,735

QUOTE TERRENO		766,07	766,22	766,51	767,17	768,00	768,27		770,00		771,17	771,72	772,00	772,04	772,40		772,95	773,07	773,17		773,40	773,32	773,31		772,82	772,76	772,50		772,04
DIST.PARZIALI TERRENO		1,56	4,13	4,80	2,37	11,58		9,81		5,66	3,53	4,73	6,91	3,33	3,86	5,82	2,78	6,54	7,20		3,59	8,81							
QUOTE PROGETTO										771,11	770,40	770,90	771,00		770,40										770,40	770,90	771,00	772,45	
DIST.PARZIALI PROGETTO											15,00				40,00										2,17				

SCAVI E BONIFICHE	
STERRO	151,129 m <sup>2</sup>
RILEVATI	
RILEVATO	0,333 m <sup>2</sup>
SOVRASTRUTTURA STRADALE	
STRATO DI USURA	55,000 m
STRATO DI FONDAZIONE	27,500 m <sup>2</sup>

SEZIONE N.: 33  
 QT. PROGETTO: 771,000  
 DIST.PROG.: 160,000  
 DIST.PREC.: 5,000  
 DIST.SUCC.: 2,851



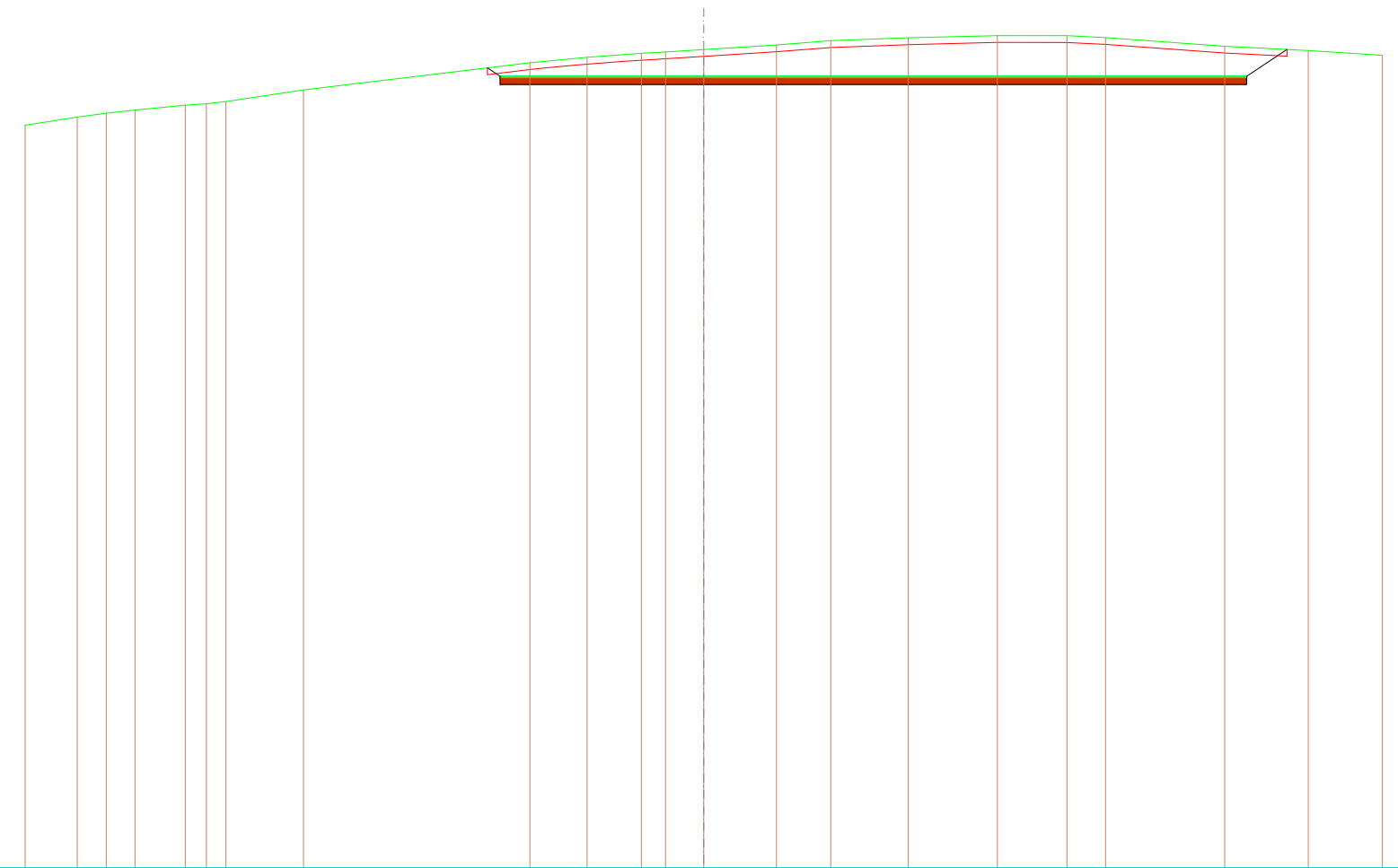
SCALA 1:500

QT.RIF. 712,439

QUOTE TERRENO		767,09	767,84	767,93	768,00	768,46	768,60	768,83	770,00		772,00	772,41	772,52	772,74	772,86	773,38	773,56	773,71	773,79	773,76	773,75	773,57	773,46	772,96	772,53	772,38	
DIST.PARZIALI TERRENO		4,69	4,66	2,15	1,96	7,85		16,71		5,26	2,18	3,51	1,84	6,63	4,85	5,62	2,06	5,65	2,64	2,24	6,89	8,23	2,37				
QUOTE PROGETTO										771,44	770,40	770,90	771,00		770,40									770,40	770,90	771,00	772,79
DIST.PARZIALI PROGETTO											15,00				40,00									2,68			

SCAVI E BONIFICHE	
STERRO	163,644 m <sup>2</sup>
RILEVATI	
RILEVATO	0,333 m <sup>2</sup>
SOVRASTRUTTURA STRADALE	
STRATO DI USURA	55,000 m
STRATO DI FONDAZIONE	27,500 m <sup>2</sup>

SEZIONE N.: 34  
 QT. PROGETTO: 771,000  
 DIST.PROG.: 162,851  
 DIST.PREC.: 2,851



SCALA 1:500

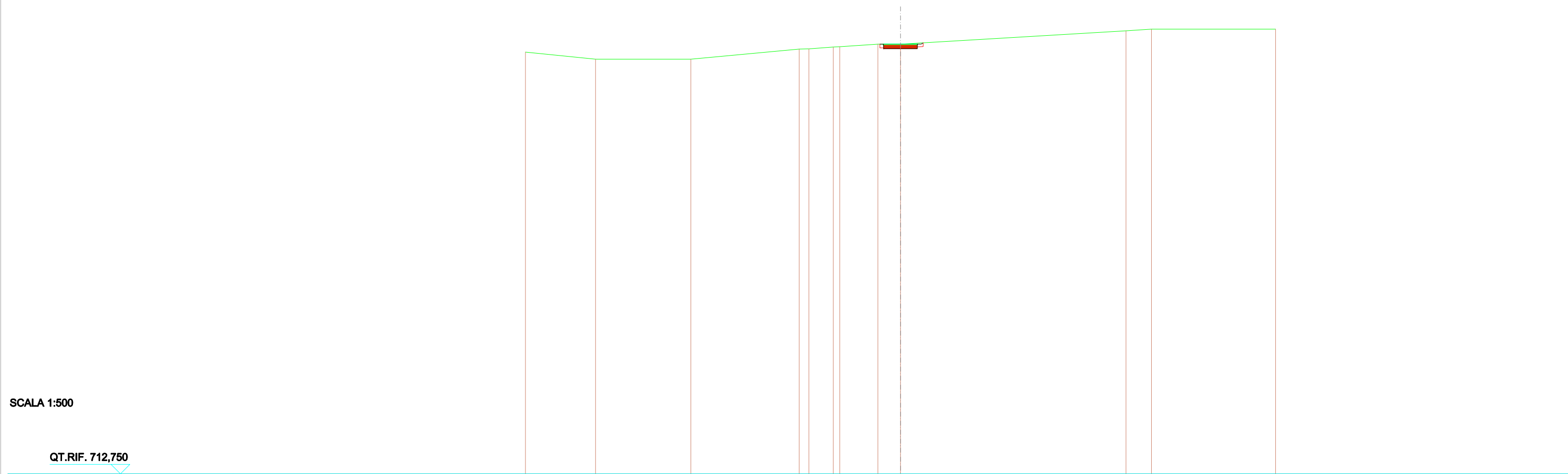
QT.RIF. 712,696

QUOTE TERRENO	767,39	768,00	768,28	768,51	768,88	768,98	769,14	770,00	772,00	772,40	772,70	772,79	772,97	773,31	773,63	773,84	774,00	773,99	773,85	773,22	772,90	772,55	
DIST.PARZIALI TERRENO	3,84	2,14	2,12	3,70	1,57	1,43	5,72	16,68	4,21	4,00	1,78	2,82	5,36	4,00	5,72	6,55	5,13	2,85	8,77	6,16	5,46		
QUOTE PROGETTO									771,62	770,40	770,90	771,00		770,40						770,40	770,90	771,00	772,98
DIST.PARZIALI PROGETTO										15,00											2,97		

**SEZIONI STRADA E PIAZZOLA IN FASE DI ESERCIZIO**

<b>SCAVI E BONIFICHE</b>	
STERRO	2,945 m <sup>2</sup>
SCOTICO	0,500 m
<b>RILEVATI</b>	
RILEVATO	0,538 m <sup>2</sup>
<b>SOVRASTRUTTURA STRADALE</b>	
STRATO DI USURA	4,500 m
STRATO DI FONDAZIONE	2,250 m <sup>2</sup>


SEZIONE N.: 1  
 QT. PROGETTO: 770,000  
 DIST.PROG.: 0,000  
 DIST.SUCC.: 5,000



QUOTE TERRENO	768,94	768,00	768,00	768,34	769,38	769,62	769,66	770,00	770,00	771,78	772,00	772,00
DIST.PARZIALI TERRENO	9,35	12,70	14,45	1,29	3,24	5,08	3,02	30,07	3,39	16,55		
QUOTE PROGETTO								770,00	769,40	770,00	769,40	770,00
DIST.PARZIALI PROGETTO								2,25	2,25			

<b>SCAVI E BONIFICHE</b>	
STERRO	2,927 m <sup>2</sup>
SCOTICO	0,813 m
<b>RILEVATI</b>	
RILEVATO	0,816 m <sup>2</sup>
<b>SOVRASTRUTTURA STRADALE</b>	
STRATO DI USURA	4,500 m
STRATO DI FONDAZIONE	2,250 m <sup>2</sup>

SEZIONE N.: 2  
 QT. PROGETTO: 770,000  
 DIST.PREC.: 5,000  
 DIST.PREC.: 5,000  
 DIST.SUCC.: 5,000



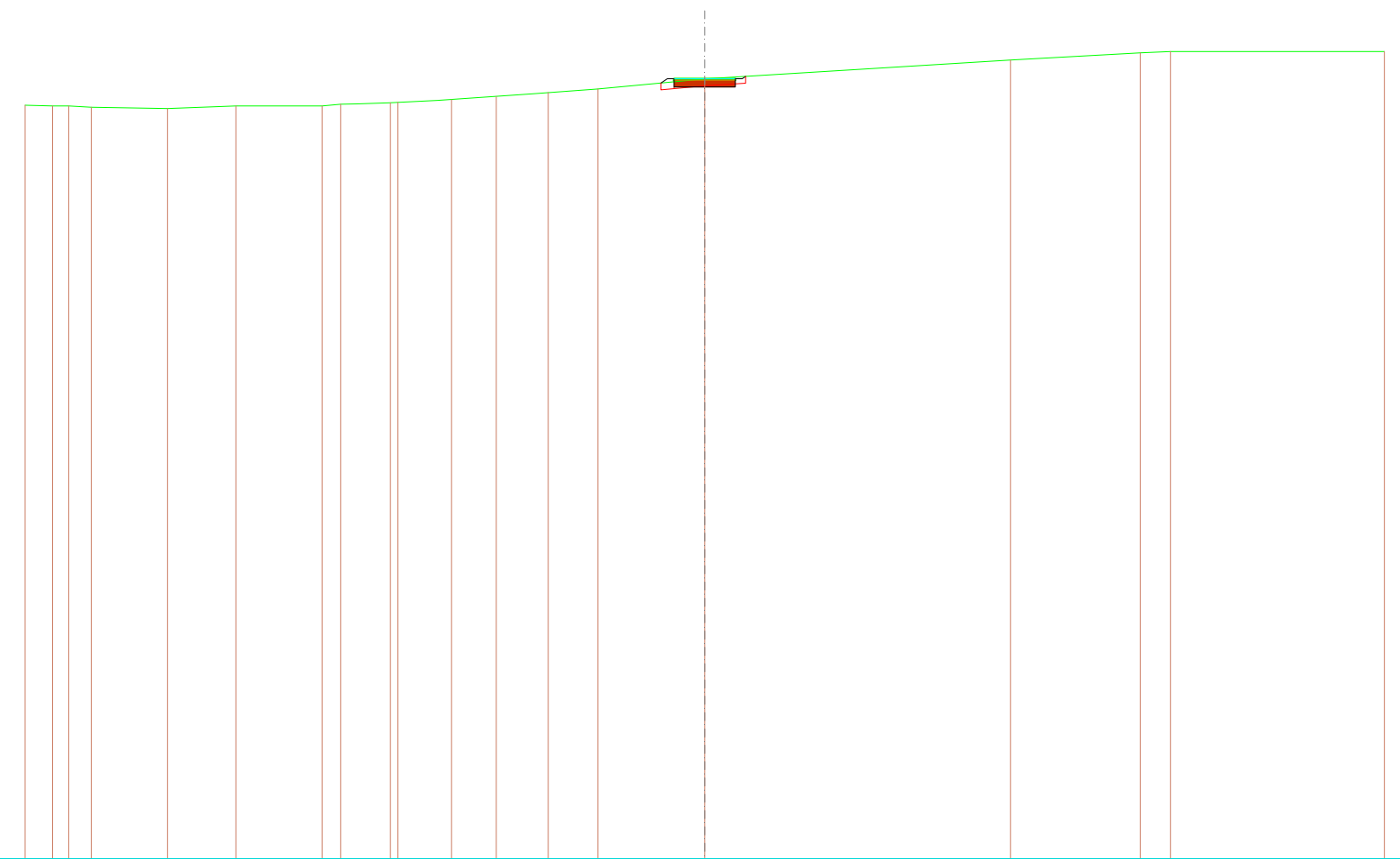
SCALA 1:500

QT.RIF. 712,750

QUOTE TERRENO	768,56 768,49	768,40	768,00	768,00	768,73	768,80	768,95	769,06	769,56	770,00 770,03	770,61	772,00	772,00
DIST.PARZIALI TERRENO	5,24	3,99	11,90	7,91	2,48	1,89	2,41	7,54	5,30	9,68	22,64	17,68	
QUOTE PROGETTO										769,79 770,00 769,40 769,90 770,00 769,40 769,90 770,00 770,21			
DIST.PARZIALI PROGETTO										2,25 2,25			

<b>SCAVI E BONIFICHE</b>	
STERRO	2,648 m <sup>2</sup>
SCOTICO	0,972 m
<b>RILEVATI</b>	
RILEVATO	1,045 m <sup>2</sup>
<b>SOVRASTRUTTURA STRADALE</b>	
STRATO DI USURA	4,500 m
STRATO DI FONDAZIONE	2,250 m <sup>2</sup>

SEZIONE N.: 3  
 QT. PROGETTO: 770,000  
 DIST.PROG.: 10,000  
 DIST.PREC.: 5,000  
 DIST.SUCC.: 4,167



SCALA 1:500

QT.RIF. 712,658

QUOTE TERRENO	768,06	768,00	768,00	767,91	767,82	768,00	768,00	768,13	768,23	768,27	768,46	768,68	769,00	769,25	769,99	771,38	771,91	772,00	772,00
DIST.PARZIALI TERRENO	2,02	1,67	5,60	5,03	6,35	1,36	3,66	3,95	3,30	3,82	3,65	7,87	22,49	9,56	2,21	15,73			
QUOTE PROGETTO															769,69	770,00	769,40	770,00	769,40
DIST.PARZIALI PROGETTO															2,25	2,25			




<b>SCAVI E BONIFICHE</b>	
STERRO	2,496 m <sup>2</sup>
SCOTICO	1,050 m
<b>RILEVATI</b>	
RILEVATO	1,190 m <sup>2</sup>
<b>SOVRASTRUTTURA STRADALE</b>	
STRATO DI USURA	4,515 m
STRATO DI FONDAZIONE	2,258 m <sup>2</sup>

SEZIONE N.: 4  
 QT. PROGETTO: 770,000  
 DIST.PROG.: 14,167  
 DIST.PREC.: 4,167  
 DIST.SUCC.: 5,833

SCALA 1:500

QT.RIF. 712,261



QUOTE TERRENO	767,06	767,09	767,02	767,05	767,02	767,27	767,44	767,74	768,00	768,15	769,95	770,00	770,87	771,76	771,96	771,96	772,00	772,00	
DIST.PARZIALI TERRENO	3,24	1,54	2,44	2,97	5,47	3,04	7,31	2,84	2,01	19,14	14,07	15,34	4,50	1,25	13,71				
QUOTE PROGETTO											769,64	770,00	769,40	769,90	770,00	769,40	769,90	770,00	770,15
DIST.PARZIALI PROGETTO											2,26	2,26							





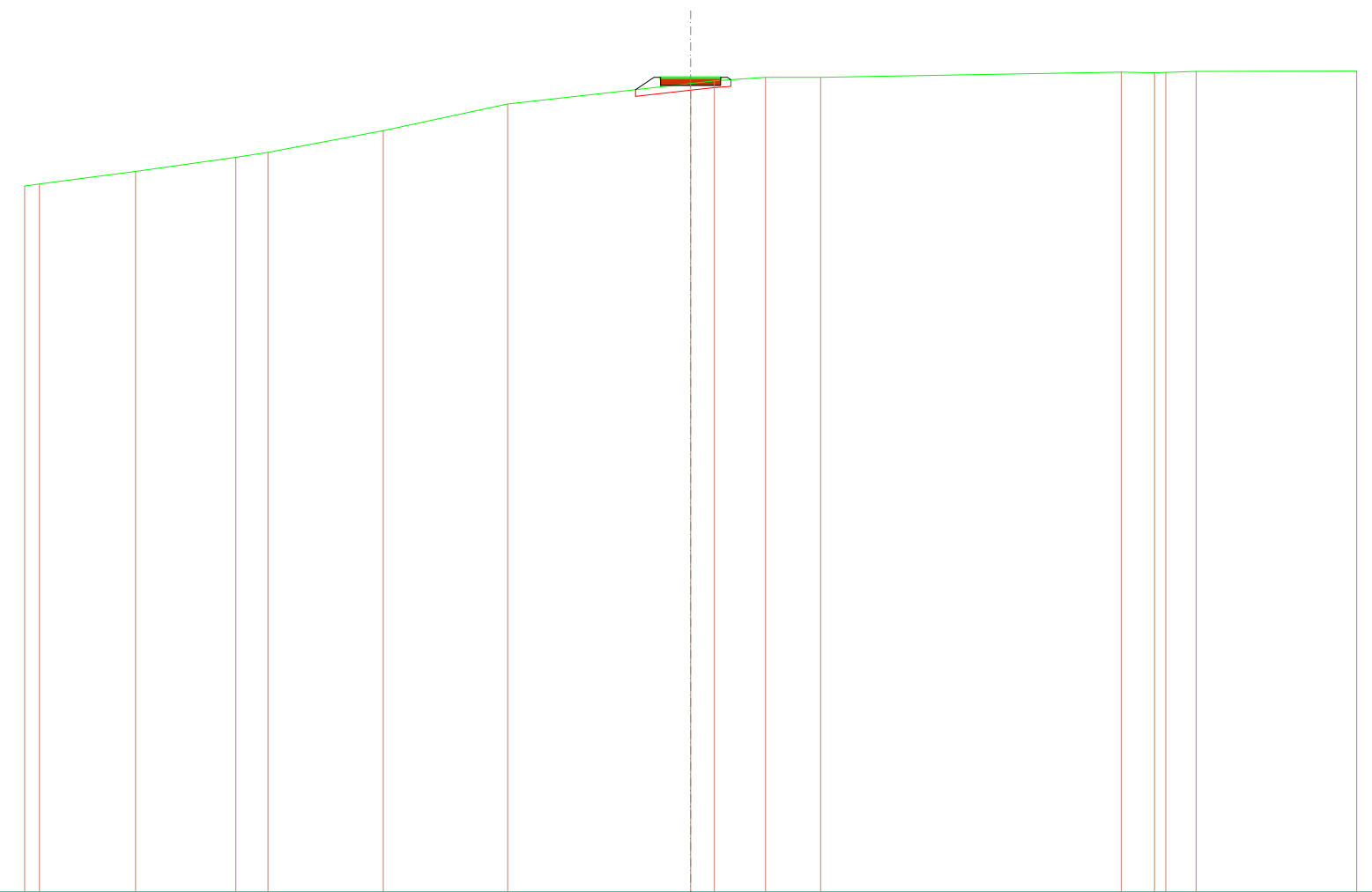






<b>SCAVI E BONIFICHE</b>	
STERRO	0,671 m <sup>2</sup>
SCOTICO	3,680 m
<b>RILEVATI</b>	
RILEVATO	4,005 m <sup>2</sup>
<b>SOVRASTRUTTURA STRADALE</b>	
STRATO DI USURA	4,500 m
STRATO DI FONDAZIONE	2,250 m <sup>2</sup>

SEZIONE N.: 10  
 QT. PROGETTO: 770,000  
 DIST.PROG.: 45,000  
 DIST.PREC.: 3,753  
 DIST.SUCC.: 5,000



SCALA 1:500

QT.RIF. 708,902

QUOTE TERRENO		761,84	762,00	762,95	764,00	764,37	766,00	768,00	768,54	769,74	770,00	770,00	770,40	770,34	770,38	770,45	770,47
DIST.PARZIALI TERRENO			7,22	7,52	2,42	8,66	9,33	13,74	1,78	3,85	4,14	22,57	2,49	2,27	12,06		
QUOTE PROGETTO									769,07	770,00	769,40	769,90	770,00	769,40	769,90	770,00	769,82
DIST.PARZIALI PROGETTO									1,39	2,25	2,25						

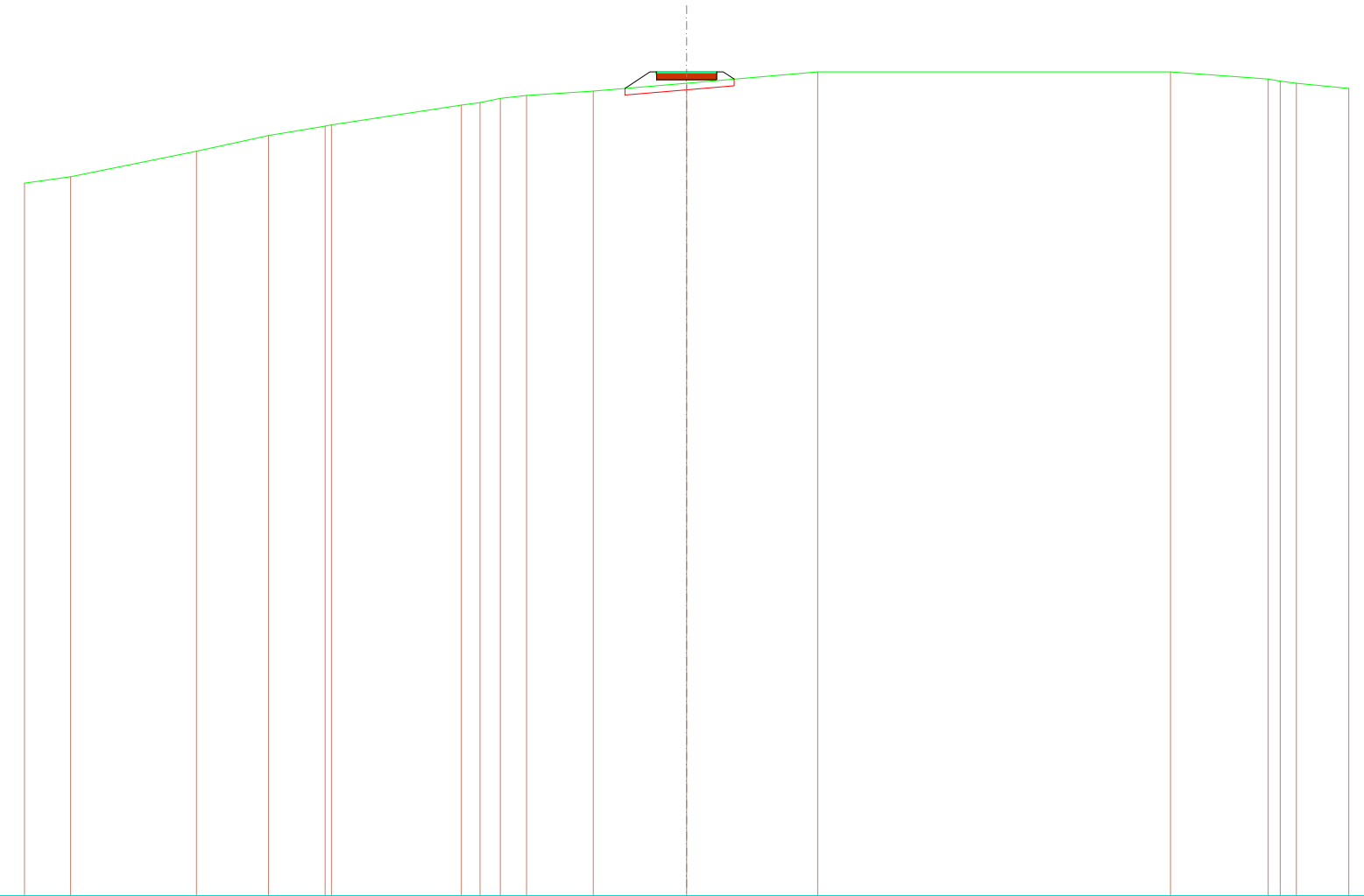






SCAVI E BONIFICHE	
SCOTICO	8,250 m
RILEVATI	
RILEVATO	7,439 m <sup>2</sup>
SOVRASTRUTTURA STRADALE	
STRATO DI USURA	4,528 m
STRATO DI FONDAZIONE	2,264 m <sup>2</sup>

SEZIONE N.: 13  
 QT. PROGETTO: 770,000  
 DIST.PROG.: 61,476  
 DIST.PREC.: 6,476  
 DIST.SUCC.: 3,524



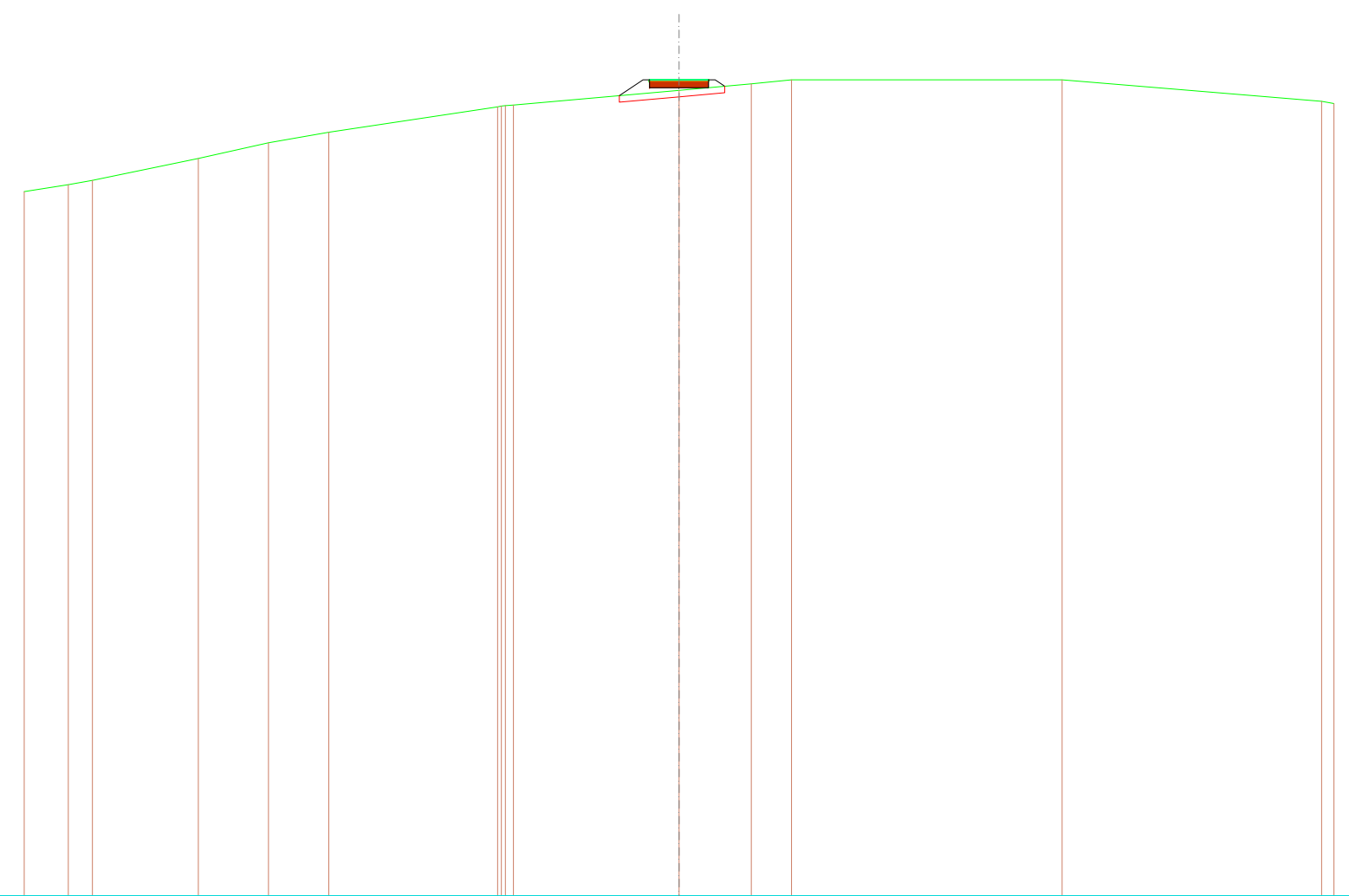
SCALA 1:500

QT.RIF. 707,793

QUOTE TERRENO	761,59	762,08	764,00	765,19	765,90	766,00	767,49	767,67	768,00	768,22	768,54	768,14	770,00	770,00	769,45	769,30	769,14	768,75
DIST.PARZIALI TERRENO	3,48	9,50	5,44	4,28	9,81	1,41	1,53	1,98	5,04	7,04	9,90	26,64	7,38	1,21	3,96			
QUOTE PROGETTO											768,75	770,00	769,40	770,00	769,40	770,00	769,90	769,45
DIST.PARZIALI PROGETTO											1,89	2,26	2,26					

SCAVI E BONIFICHE	
SCOTICO	7,999 m
RILEVATI	
RILEVATO	6,852 m <sup>2</sup>
SOVRASTRUTTURA STRADALE	
STRATO DI USURA	4,500 m
STRATO DI FONDAZIONE	2,250 m <sup>2</sup>

SEZIONE N.: 14  
 QT. PROGETTO: 770,000  
 DIST.PROG.: 65,000  
 DIST.PREC.: 3,524  
 DIST.SUCC.: 5,000



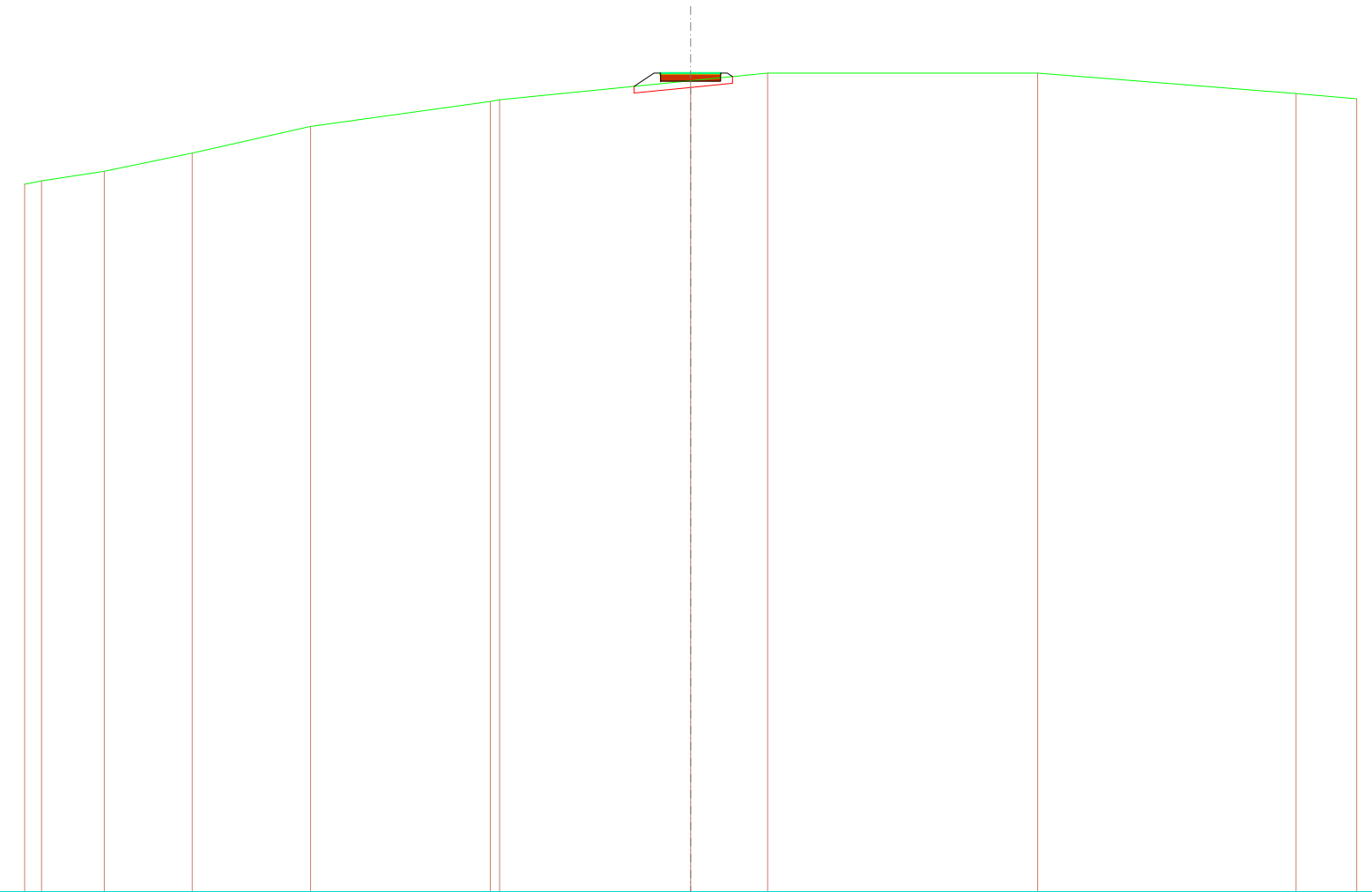
SCALA 1:500

QT.RIF. 707,735

QUOTE TERRENO	761,47	762,00	762,33	764,00	765,20	766,00	767,94	768,00	768,03	768,07	769,20	769,70	770,00	770,00	768,36	768,19
DIST.PARZIALI TERRENO	3,37	1,84	8,08	5,35	4,61	12,88	12,65	5,52	3,07	20,67	19,81					
QUOTE PROGETTO							768,79	770,00	769,40	769,90	770,00	769,40	769,90	770,00	769,51	
DIST.PARZIALI PROGETTO							1,81	2,25	2,25							

<b>SCAVI E BONIFICHE</b>	
STERRO	0,316 m <sup>2</sup>
SCOTICO	4,861 m
<b>RILEVATI</b>	
RILEVATO	4,835 m <sup>2</sup>
<b>SOVRASTRUTTURA STRADALE</b>	
STRATO DI USURA	4,500 m
STRATO DI FONDAZIONE	2,250 m <sup>2</sup>

SEZIONE N.: 15  
 QT. PROGETTO: 770,000  
 DIST.PROG.: 70,000  
 DIST.PREC.: 5,000  
 DIST.SUCC.: 5,000



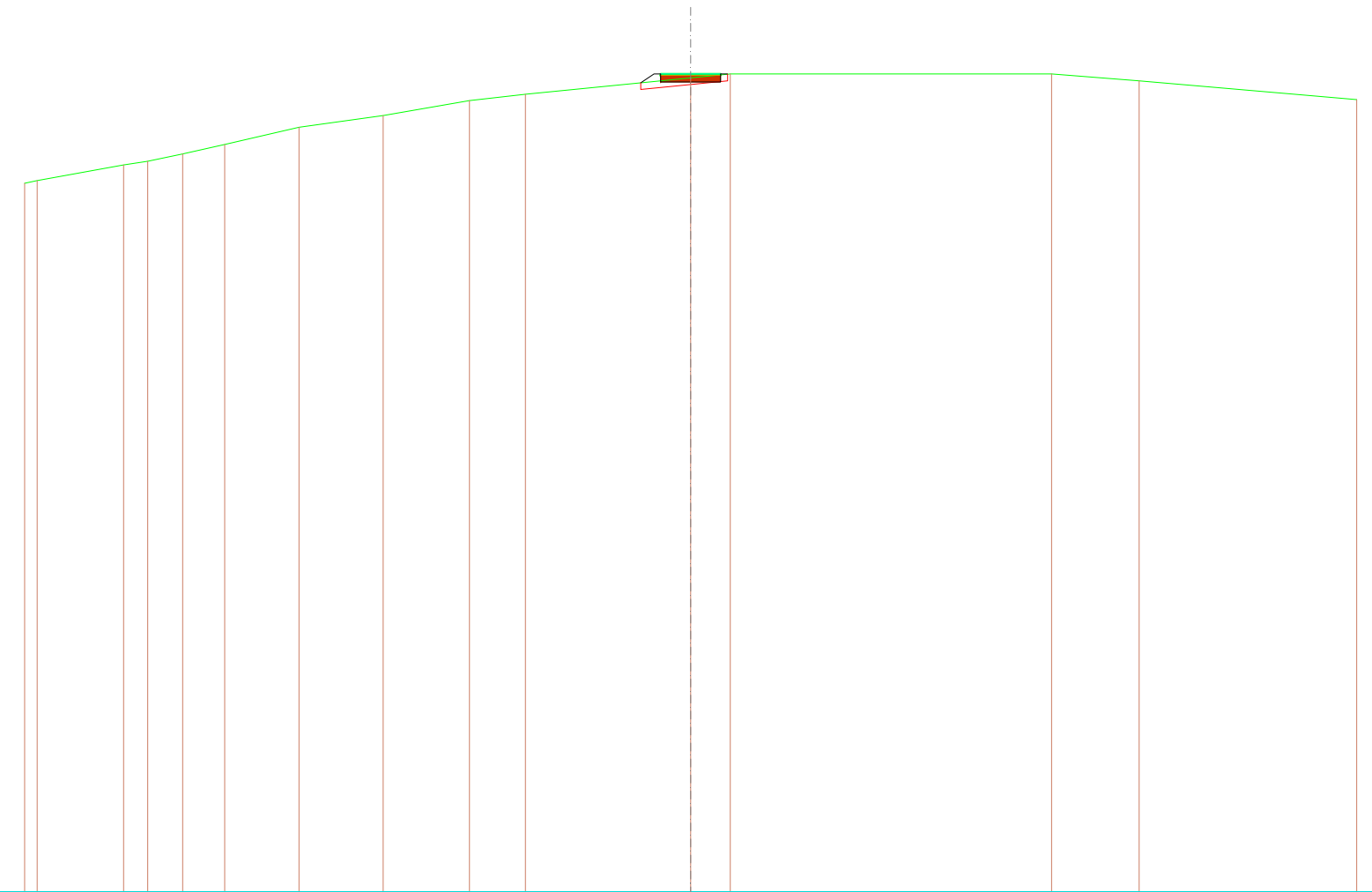
SCALA 1:500

QT.RIF. 708,583

QUOTE TERRENO		761,67	761,91	762,63	764,00	766,00		767,88	768,00		769,43	770,00		770,00		768,46	768,07	
DIST.PARZIALI TERRENO		1,27	4,71	6,61	8,89	13,49		14,34	5,78	20,27		19,40	4,55					
QUOTE PROGETTO											769,00	770,00	769,40	770,00	769,90	770,00	769,74	
DIST.PARZIALI PROGETTO											1,49	2,25	2,25					

<b>SCAVI E BONIFICHE</b>	
STERRO	1,374 m <sup>2</sup>
SCOTICO	2,028 m
<b>RILEVATI</b>	
RILEVATO	2,473 m <sup>2</sup>
<b>SOVRASTRUTTURA STRADALE</b>	
STRATO DI USURA	4,500 m
STRATO DI FONDAZIONE	2,250 m <sup>2</sup>

SEZIONE N.: 16  
 QT. PROGETTO: 770,000  
 DIST.PROG.: 75,000  
 DIST.PREC.: 5,000  
 DIST.SUCC.: 5,000



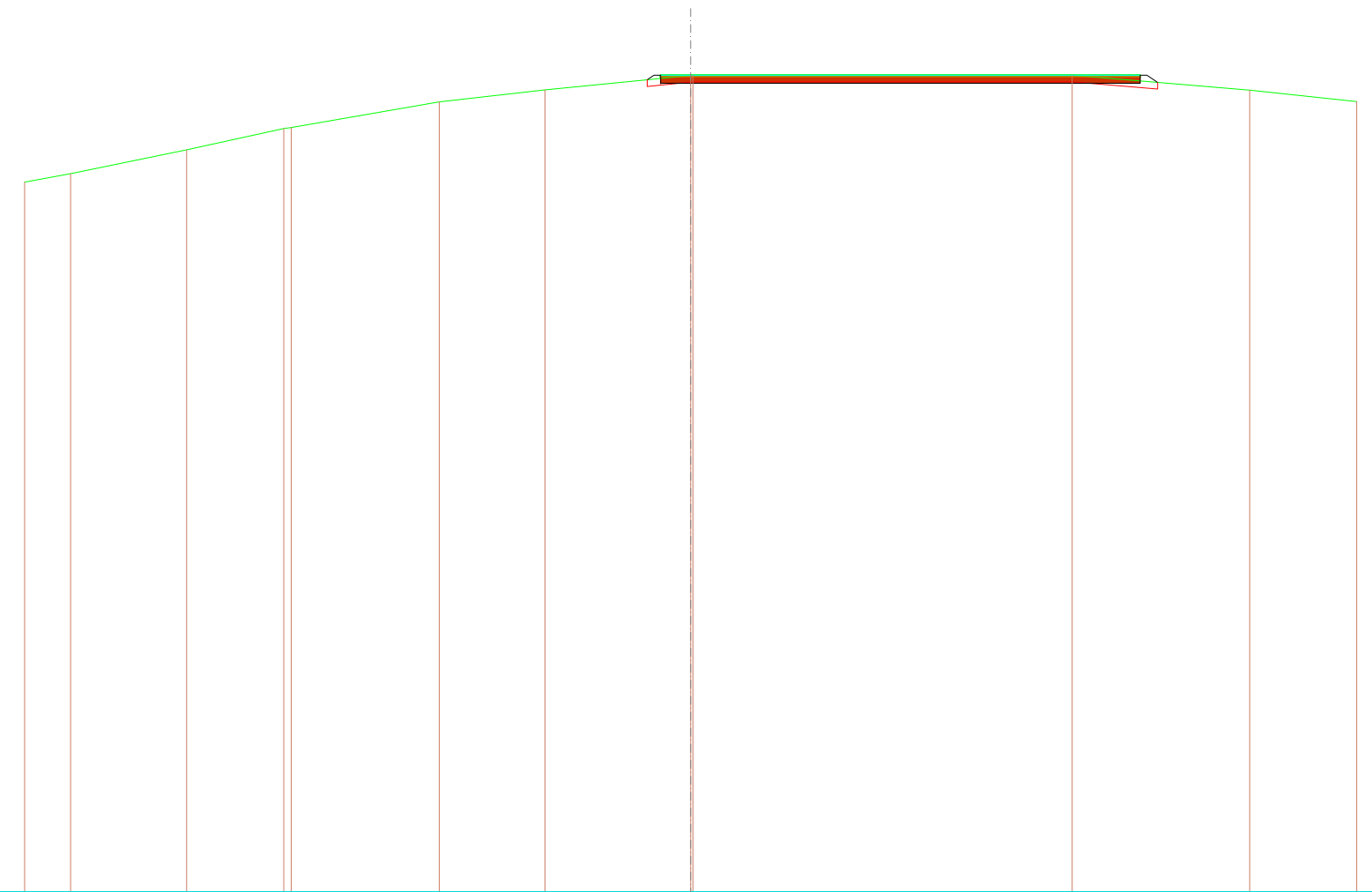
SCALA 1:500

QT.RIF. 708,647

QUOTE TERRENO	761,79	762,00	763,18	763,46	764,00	764,71	766,00	766,88	768,00	768,48	769,71	770,00	770,00	769,48	768,08
DIST.PARZIALI TERRENO	6,50	1,80	2,63	3,15	5,59	6,32	6,48	4,20	12,41	2,97	24,13	6,57	16,33		
QUOTE PROGETTO											769,33	770,00	769,90	769,40	770,00
DIST.PARZIALI PROGETTO											2,25	2,25			

<b>SCAVI E BONIFICHE</b>	
STERRO	20,217 m <sup>2</sup>
SCOTICO	2,315 m
<b>RILEVATI</b>	
RILEVATO	2,518 m <sup>2</sup>
<b>SOVRASTRUTTURA STRADALE</b>	
STRATO DI USURA	36,000 m
STRATO DI FONDAZIONE	18,000 m <sup>2</sup>

SEZIONE N.: 17  
 QT. PROGETTO: 770,000  
 DIST.PROG.: 80,000  
 DIST.PREC.: 5,000  
 DIST.SUCC.: 5,000



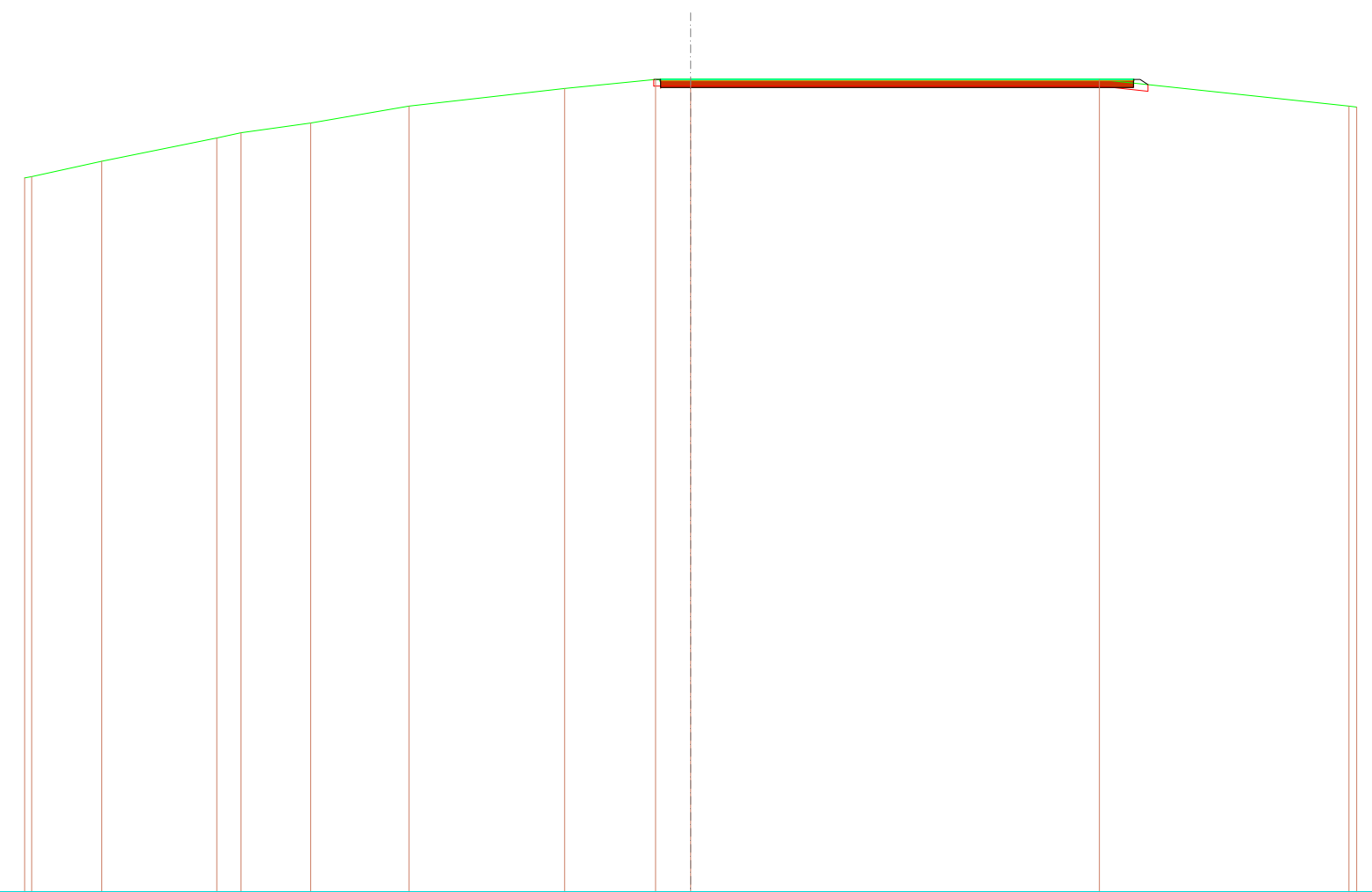
SCALA 1:500

QT.RIF. 708,741

QUOTE TERRENO	761,98	762,61	764,40	766,00 766,08	768,00	768,90	769,98 770,00	770,00	768,88	768,03
DIST.PARZIALI TERRENO	3,45	8,71	7,29	11,11	7,94	10,93	28,47	13,33	8,03	
QUOTE PROGETTO							769,66 770,00 769,40 770,00 769,40	769,40 769,90 770,00 769,46		
DIST.PARZIALI PROGETTO							2,25	33,75		

<b>SCAVI E BONIFICHE</b>	
STERRO	20,950 m <sup>2</sup>
SCOTICO	1,603 m
<b>RILEVATI</b>	
RILEVATO	1,188 m <sup>2</sup>
<b>SOVRASTRUTTURA STRADALE</b>	
STRATO DI USURA	35,500 m
STRATO DI FONDAZIONE	17,750 m <sup>2</sup>

SEZIONE N.: 18  
 QT. PROGETTO: 770,000  
 DIST.PROG.: 85,000  
 DIST.PREC.: 5,000  
 DIST.SUCC.: 5,000



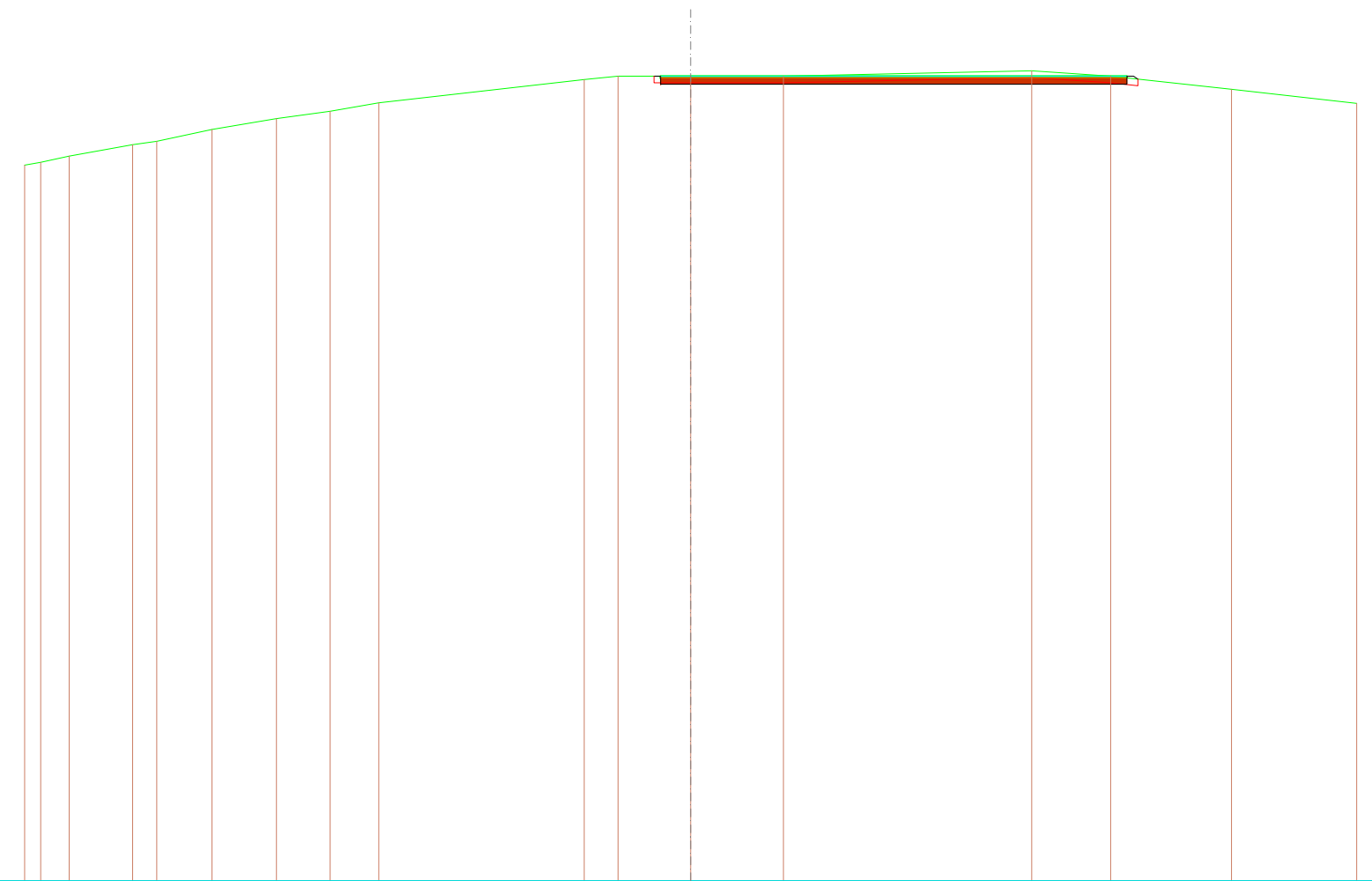
SCALA 1:500

QT.RIF. 709,056

QUOTE TERRENO	762,61 762,70	763,86	765,60 766,00	766,72	768,00	769,32	770,00 770,00	770,00	768,00 767,92
DIST.PARZIALI TERRENO	5,26	8,64	1,81 5,24	7,38	11,68	6,82	2,64	30,69	18,73
QUOTE PROGETTO							769,99 770,00 769,40 769,90 770,00 769,40	769,40 769,90 770,00 769,61	
DIST.PARZIALI PROGETTO							2,25	33,25	

<b>SCAVI E BONIFICHE</b>	
STERRO	25,822 m <sup>2</sup>
SCOTICO	1,331 m
<b>RILEVATI</b>	
RILEVATO	0,780 m <sup>2</sup>
<b>SOVRASTRUTTURA STRADALE</b>	
STRATO DI USURA	35,000 m
STRATO DI FONDAZIONE	17,500 m <sup>2</sup>

SEZIONE N.: 19  
 QT. PROGETTO: 770,000  
 DIST.PROG.: 90,000  
 DIST.PREC.: 5,000  
 DIST.SUCC.: 2,307



SCALA 1:500

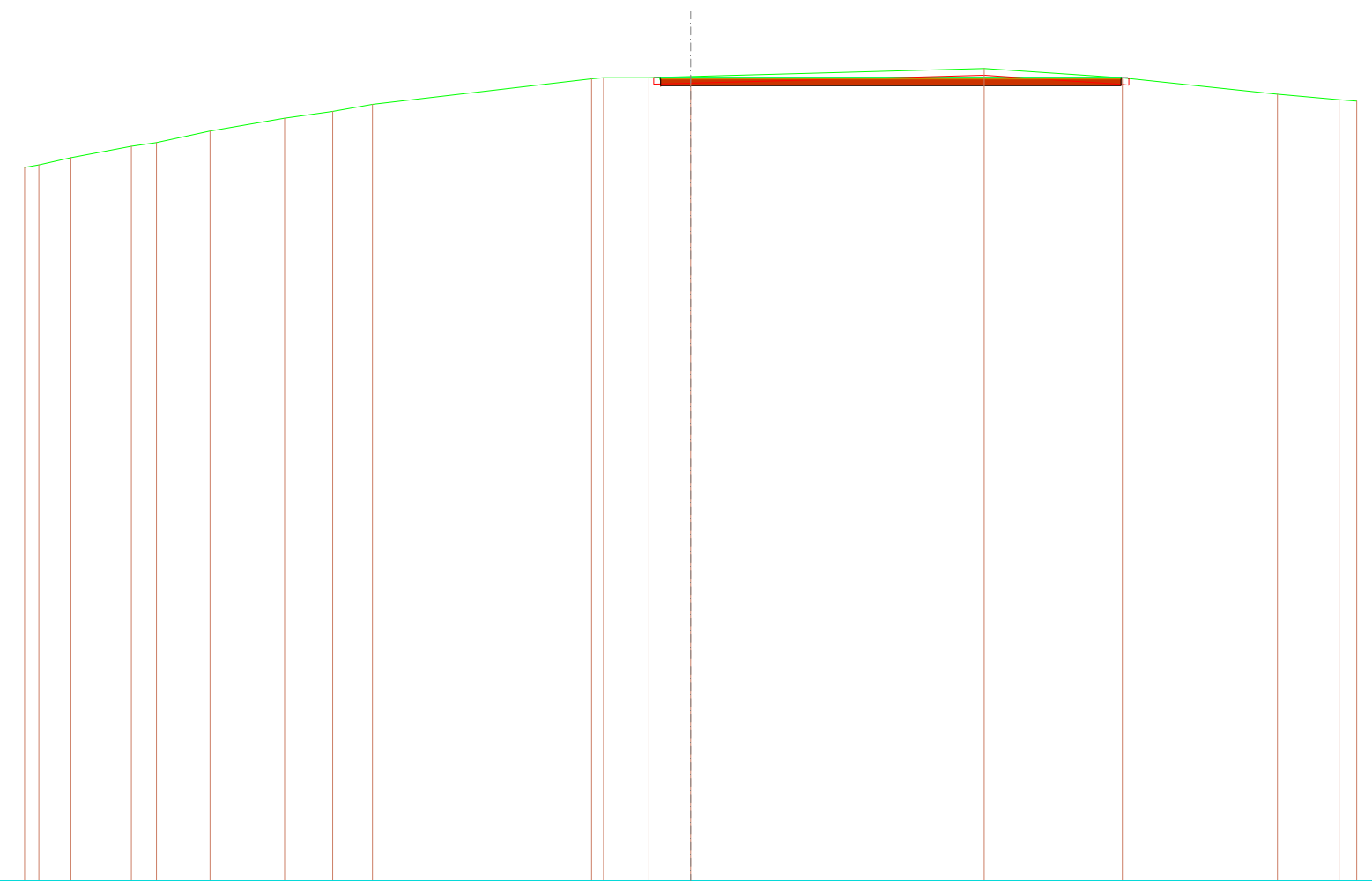
QT.RIF. 709,609

QUOTE TERRENO	763,32 763,53 764,00	764,86 765,12	766,00	766,81	767,37	768,00	769,75	770,00	770,00	770,00	770,40	770,00	769,02	767,96	
DIST.PARZIALI TERRENO	2,14	4,76	1,82	4,14	4,84	4,03	3,65	15,43	2,54	5,44	6,97	18,64	5,93	9,07	9,40
QUOTE PROGETTO								770,00 769,40 769,90 770,00 769,40				769,40 769,90 770,00 769,78			
DIST.PARZIALI PROGETTO								2,25			32,75				



<b>SCAVI E BONIFICHE</b>	
STERRO	32,780 m <sup>2</sup>
SCOTICO	0,599 m
<b>RILEVATI</b>	
RILEVATO	0,566 m <sup>2</sup>
<b>SOVRASTRUTTURA STRADALE</b>	
STRATO DI USURA	34,555 m
STRATO DI FONDAZIONE	17,277 m <sup>2</sup>

SEZIONE N.: 20  
 QT. PROGETTO: 770,000  
 DIST.PROG.: 92,307  
 DIST.PREC.: 2,307  
 DIST.SUCC.: 2,693



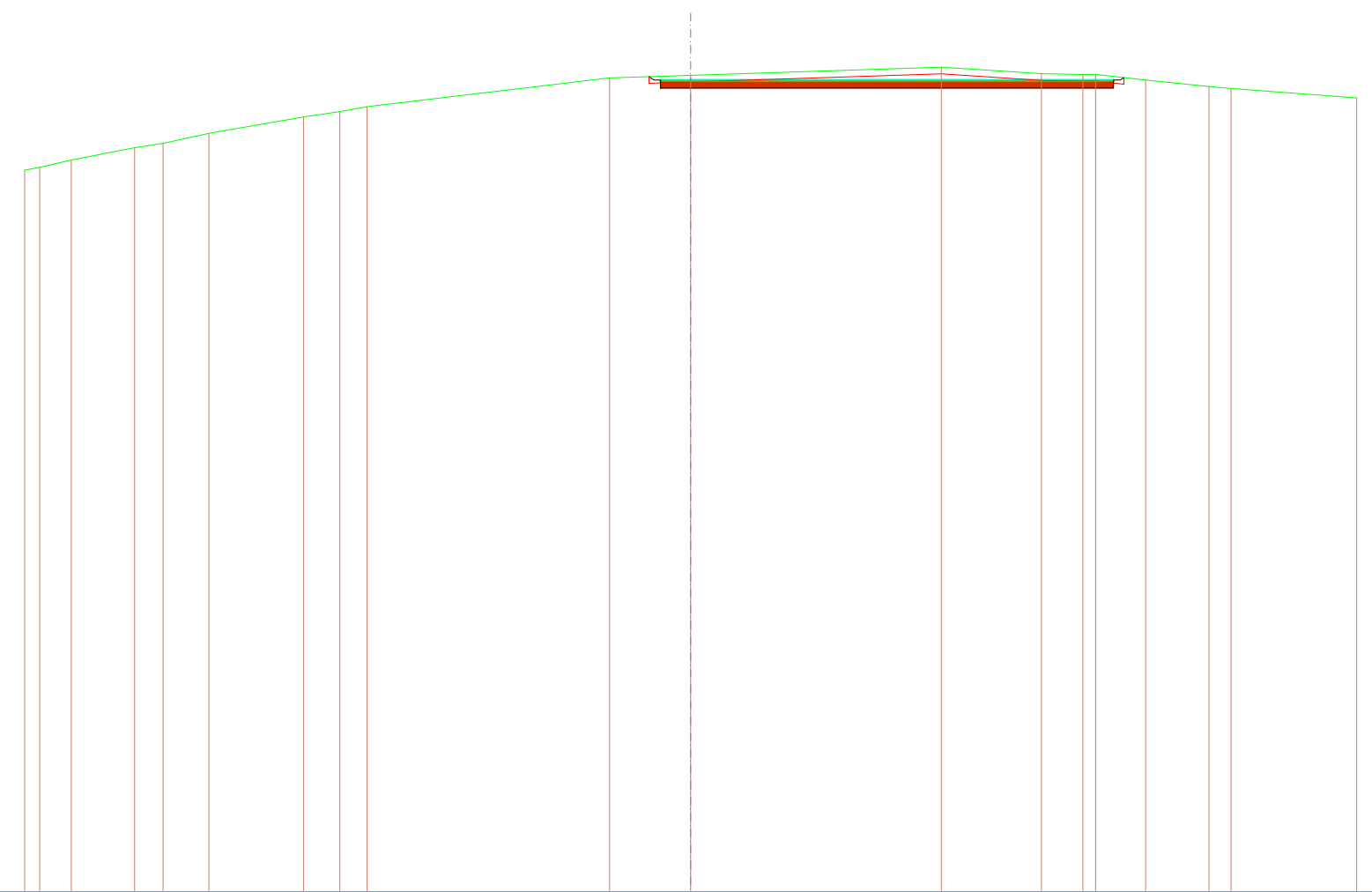
SCALA 1:500

QT.RIF. 709,721

QUOTE TERRENO	763,26 763,46 764,00	764,85 765,13	766,00	766,96	767,47 768,00	768,91 770,00	770,00 770,08	770,68	769,99	768,76	768,34 768,24				
DIST.PARZIALI TERRENO	2,40	4,55	1,88	4,02	5,60	3,61	2,99	16,45	3,41	3,13	22,04	10,37	11,64	4,63	1,32
QUOTE PROGETTO									770,01 770,00 769,40 769,90 770,00 769,40		769,40 769,90 770,00 769,93				
DIST.PARZIALI PROGETTO									2,25		32,30				

SCAVI E BONIFICHE	
STERRO	41,457 m <sup>2</sup>
RILEVATI	
RILEVATO	0,490 m <sup>2</sup>
SOVRASTRUTTURA STRADALE	
STRATO DI USURA	34,000 m
STRATO DI FONDAZIONE	17,000 m <sup>2</sup>

SEZIONE N.: 21  
 QT. PROGETTO: 770,000  
 DIST.PROG.: 95,000  
 DIST.PREC.: 2,693  
 DIST.SUCC.: 5,000



SCALA 1:500

QT.RIF. 709,098

QUOTE TERRENO	763,23 763,45	764,00	764,91 765,24	766,00	767,23 767,63	768,00	770,16	770,35	770,96	770,47 770,41 770,42	770,00	769,51 769,37	768,66	
DIST.PARZIALI TERRENO	2,37	4,75	2,13 3,45	7,10	2,72 2,05	18,20	6,08	18,82	7,51	3,12	3,76	4,75	1,67	9,42
QUOTE PROGETTO	770,25 770,00 769,40 769,90 770,00 769,40													
DIST.PARZIALI PROGETTO	2,25 31,75													










SCAVI E BONIFICHE	
STERRO	73,705 m <sup>2</sup>
RILEVATI	
RILEVATO	0,345 m <sup>2</sup>
SOVRASTRUTTURA STRADALE	
STRATO DI USURA	32,700 m
STRATO DI FONDAZIONE	16,350 m <sup>2</sup>

SEZIONE N.: 26  
 QT. PROGETTO: 771,000  
 DIST.PROG.: 120,000  
 DIST.PREC.: 5,000  
 DIST.SUCC.: 5,000



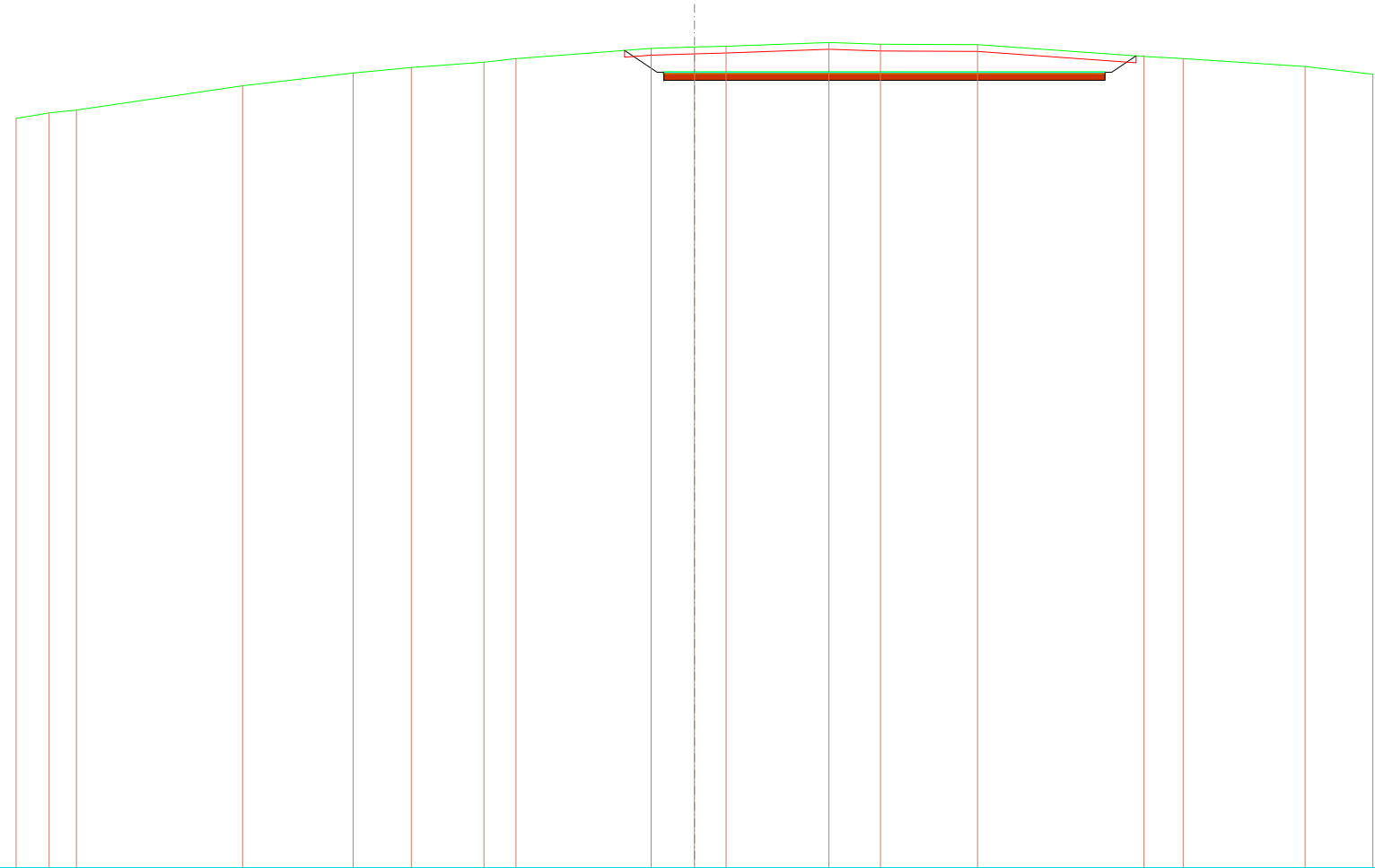
SCALA 1:500

QT.RIF. 711,885

QUOTE TERRENO		766,96	767,61		770,00	770,10		770,77	771,24		772,00	772,33	772,40	772,47		772,81	772,62		772,59		772,00	772,00	771,58	771,37		770,83	770,55	
DIST.PARZIALI TERRENO		4,02	16,17		8,92	4,02	7,12	4,33	2,40	2,14	9,04	5,59	8,07	8,24	4,38	2,78	8,23	2,49										
QUOTE PROGETTO												772,31	771,00	770,40	770,90	771,00						770,40	770,90	771,00	771,97			
DIST.PARZIALI PROGETTO												1,97	2,25			30,45						1,46						

SCAVI E BONIFICHE	
STERRO	87,109 m <sup>2</sup>
RILEVATI	
RILEVATO	0,338 m <sup>2</sup>
SOVRASTRUTTURA STRADALE	
STRATO DI USURA	32,500 m
STRATO DI FONDAZIONE	16,250 m <sup>2</sup>

SEZIONE N.: 27  
 QT. PROGETTO: 771,000  
 DIST.PROG.: 125,000  
 DIST.PREC.: 5,000  
 DIST.SUCC.: 5,000



SCALA 1:500

QT.RIF. 712,394

QUOTE TERRENO		767,59	768,00	768,22		770,00		770,95	771,35	771,74	772,00		772,76	772,86	772,91		773,19	773,06	773,03		772,16	772,00		771,42	770,85	
DIST.PARZIALI TERRENO		2,43	2,01	12,25		8,15		4,28	5,35	2,36	9,96		3,19	2,33	7,58		3,80	7,16		12,26	2,89	8,98		5,00		
QUOTE PROGETTO													772,61	771,00	770,40	771,00					770,40	771,00	771,00	772,20		
DIST.PARZIALI PROGETTO													2,41	2,25				30,25			1,80					





