



REGIONE SARDEGNA



PROVINCIA SUD SARDEGNA



SEUI



ESCALAPLANO



ESTERZILI

**PROGETTO DEFINITIVO PER LA REALIZZAZIONE DI UN PARCO EOLICO
 COMPOSTO DA 12 AEROGENERATORI CON POTENZA COMPLESSIVA DI
 57 MW NEL COMUNE DI SEUI (SU), CON OPERE CONNESSE NEI COMUNI
 DI SEUI (SU), ESCALAPLANO (SU) ED ESTERZILI (SU)**




Proponente	 <p>LOTO RINNOVABILI SRL <i>Largo Augusto n.3 20122 Milano pec:lotorinnovabili@legalmail.it</i></p>				
Progettazione	 <p>AGREENPOWER s.r.l. Sede legale: Via Serra, 44 09038 Serramanna (SU) - ITALIA Email: info@agreenpower.it</p> <p style="text-align: right;">Gruppo di lavoro: Collaboratori:</p> <p style="font-size: small;"> Ing. Simone Abis - Civile Ambientale Ing. Michele Angei - Elettrico Ing. Enea Tocco - Civile Ambientale Ing. Stefano Fantì - Civile Ambientale Dott. Gianluca Fadda </p> <p style="font-size: small;"> Vamirgeoind Ambiente, Geologia e Geofisica S.r.l Ing. Gianluca Vultaggio - Tekto Studio Ing. Nicola Sollai - Strutturista Dott.ssa Archeologa Manuela Simbula Dott. Naturalista Francesco Mascia Dott. Agronomo Vincenzo Sechi Ing. Federico Miscali - Tecnico Acustica Dott. Geologo Luigi Sanciu Ing. Luigi Cuccu - Elettrotecnico Ing. Davide Medici - Analisi Anemologica </p>				
Elaborato	Nome Elaborato: <p style="text-align: center;">SEZIONI STRADALI DI PROGETTO IN FASE DI CANTIERE E IN ESERCIZIO</p>				
00	Novembre 2022	Prima emissione	G. Vultaggio	Agreenpower Srl	Agreenpower Srl
Rev.	Data	Oggetto della revisione	Elaborazione	Verifica	Approvazione
Scala:	1:500				
Formato:	A3		Codice Commessa	W2203SEU	
			Codice Elaborato	ELB31-WTG11	

SEZIONI STRADA E PIAZZOLA IN FASE DI CANTIERE

SCAVI E BONIFICHE	
STERRO	3,418 m ²
SCOTICO	0,543 m
RILEVATI	
RILEVATO	0,509 m ²
SOVRASTRUTTURA STRADALE	
STRATO DI USURA	4,500 m
STRATO DI FONDAZIONE	2,250 m ²

SEZIONE N.: 2
 QT. PROGETTO: 669,814
 DIST.PROG.: 5,000
 DIST.PREC.: 5,000
 DIST.SUCC.: 5,000



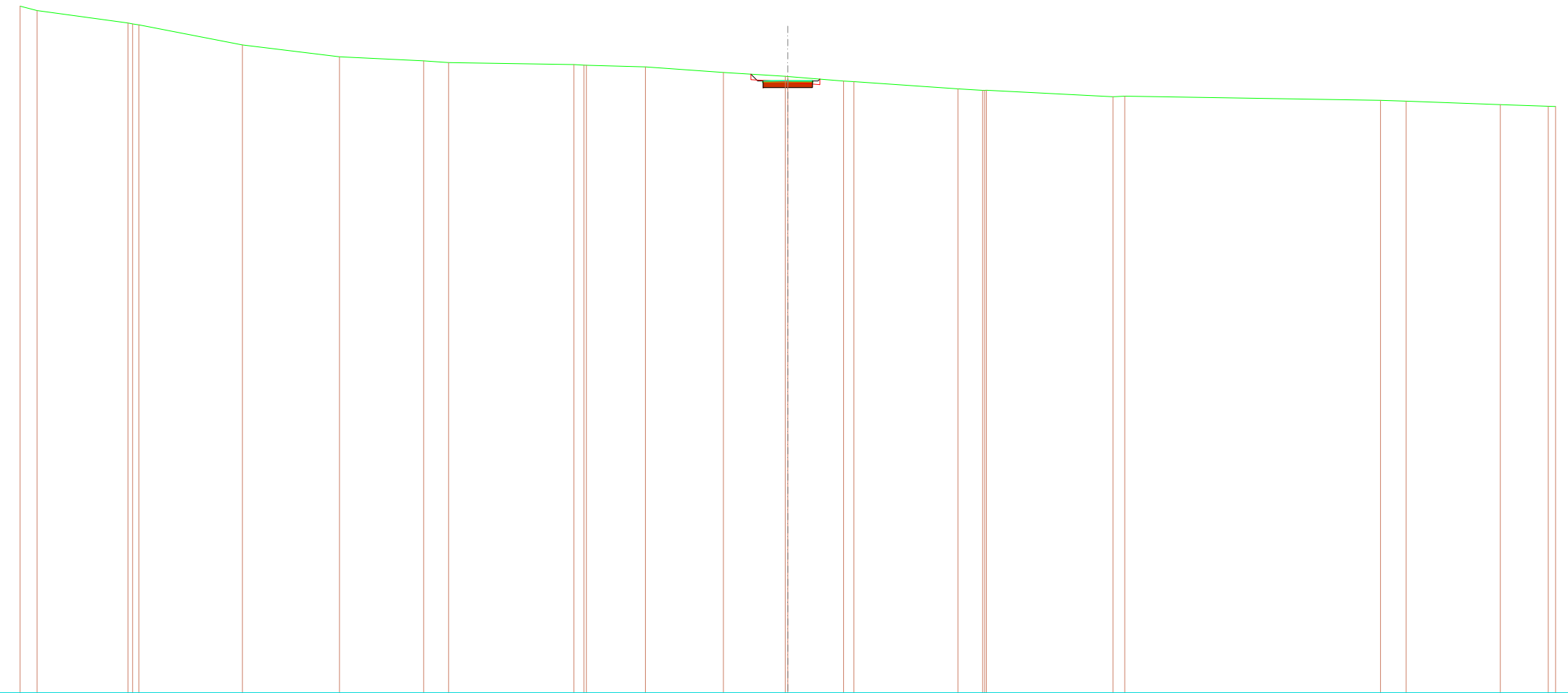
SCALA 1:500

QT.RIF. 614,776

QUOTE TERRENO	675,90 675,69	674,23 674,00	673,53	673,02	672,00 671,90 671,87	671,40	671,40	671,11	670,95	670,84	670,37 670,32 670,24	670,00 669,93	669,47 669,44 669,41	668,97 669,01 669,07	668,73 668,82	668,16		
DIST.PARZIALI TERRENO	6,17	3,80	5,35	8,18	5,12	3,10	6,50	5,44	5,95	9,97	3,89	7,90	1,39 1,54	7,09	1,39	6,60	1,87	41,06
QUOTE PROGETTO	670,12 669,81 669,71 669,71 669,61 669,21 669,71 669,81 669,77																	
DIST.PARZIALI PROGETTO	2,25 2,25																	

SCAVI E BONIFICHE	
STERRO	5,079 m ²
RILEVATI	
RILEVATO	0,351 m ²
SOVRASTRUTTURA STRADALE	
STRATO DI USURA	4,500 m
STRATO DI FONDAZIONE	2,250 m ²

SEZIONE N.: 4
 QT. PROGETTO: 670,717
 DIST.PROG.: 15,352
 DIST.PREC.: 5,352
 DIST.SUCC.: 4,648




SCALA 1:500

QT.RIF. 614,964

QUOTE TERRENO	677,54 677,14	8,29	676,00 675,92 675,83	9,44	674,00	8,85	672,92	7,67	672,56 672,39	2,28	11,42	672,21 672,16 672,15	5,38	672,00	7,11	671,49	5,64	671,15 671,13	5,09	670,71 670,66	9,48	670,00	2,25	669,86 669,86 669,87	11,55	669,28 669,33	23,33	668,95 668,88	2,33	8,59	668,56	4,37	668,41 668,39	
DIST.PARZIALI TERRENO	1,55																																	
QUOTE PROGETTO	671,34 670,72 670,12 670,62 670,72 670,12 670,62 670,72 670,89																																	
DIST.PARZIALI PROGETTO	2,25 2,25																																	

SCAVI E BONIFICHE	
STERRO	5,221 m ²
RILEVATI	
RILEVATO	0,332 m ²
SOVRASTRUTTURA STRADALE	
STRATO DI USURA	4,500 m
STRATO DI FONDAZIONE	2,250 m ²

SEZIONE N.: 6
 QT. PROGETTO: 671,559
 DIST.PROG.: 25,000
 DIST.PREC.: 5,000
 DIST.SUCC.: 5,000



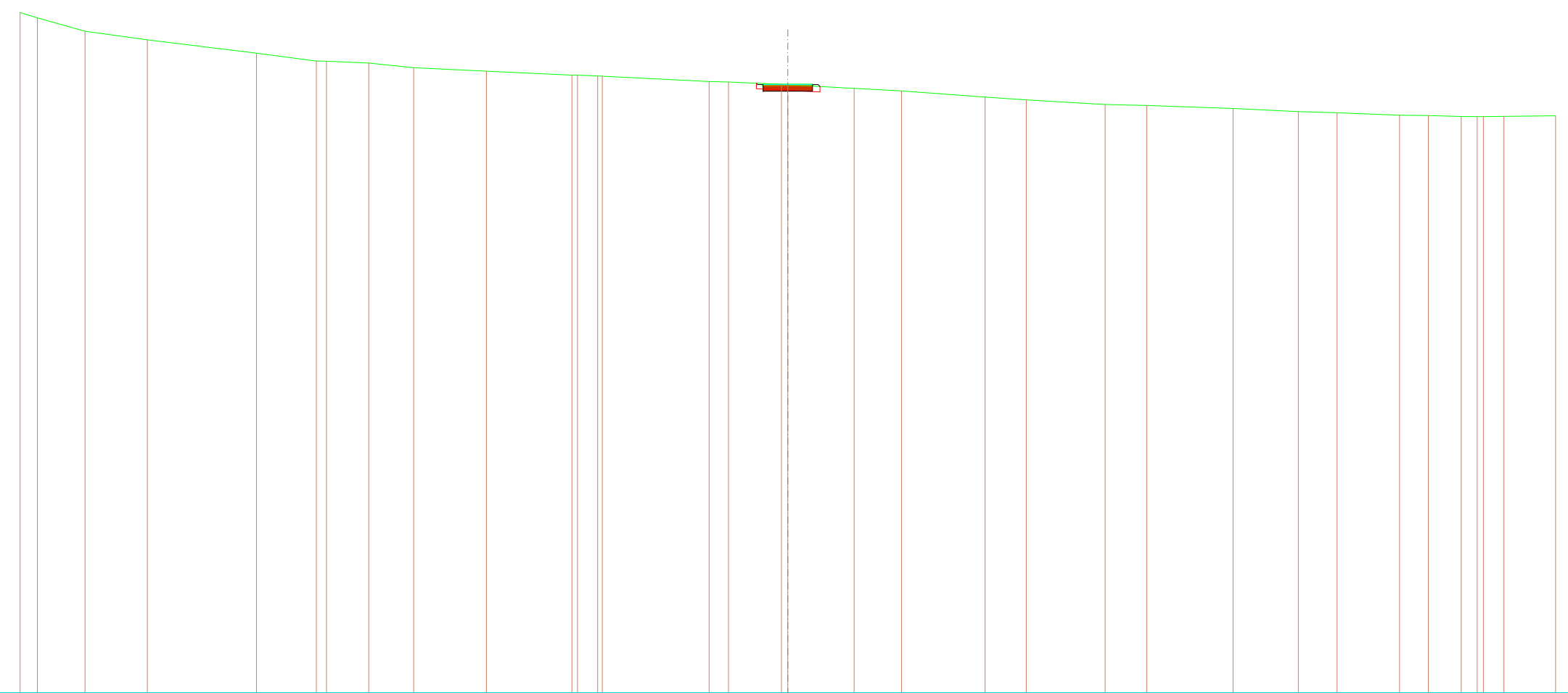
SCALA 1:500

QT.RIF. 615,588

QUOTE TERRENO	676,05 676,00 677,63	677,22	676,36	676,00	674,79	674,00	673,69	673,54	673,16	673,14	672,88 672,84	672,78	672,54	672,44	672,00 671,98 671,92 671,82 671,73	671,48	670,40	670,14 670,09	670,00	670,00 669,96 669,95	669,84 669,80	669,39	669,23	669,13	669,19
DIST.PARZIALI TERRENO	1,53 3,40	5,25	2,46	7,60	4,46	2,79	4,15	6,21	5,44	4,71	3,19	6,50	1,90	8,90	2,50 1,83 3,43	13,69	3,17	2,91	3,92	4,25	12,61	7,02	3,21	7,26	
QUOTE PROGETTO	672,15 671,56 670,96 671,46 671,56 670,96 670,96 671,46 671,56 671,84																								
DIST.PARZIALI PROGETTO	2,25 2,25																								

SCAVI E BONIFICHE	
STERRO	2,666 m ²
SCOTICO	0,680 m
RILEVATI	
RILEVATO	0,700 m ²
SOVRASTRUTTURA STRADALE	
STRATO DI USURA	4,500 m
STRATO DI FONDAZIONE	2,250 m ²


SEZIONE N.: 11
 QT. PROGETTO: 673,144
 DIST.PROG.: 45,000
 DIST.PREC.: 5,000
 DIST.SUCC.: 5,000



QUOTE TERRENO	679,71	679,22	678,00	677,22	676,00	675,28	675,27	675,10	674,68	674,36	674,00	674,00	673,92	673,91	673,41	673,38	673,16	673,13	672,79	672,56	672,00	671,75	671,32	671,24	670,96	670,67	670,57	670,35	670,32	670,23	670,22	670,22	670,24	670,30
DIST.PARZIALI TERRENO	1,58	4,35	5,68	9,95	5,46	3,86	4,09	6,64	7,79	1,84	9,73	1,78	4,82	6,04	4,32	7,62	3,76	7,19	3,78	7,88	5,95	3,54	5,69	2,62	3,00	1,47	1,88	4,71						
QUOTE PROGETTO	673,26 673,14 672,54 673,04 672,54 673,04 673,14 672,96																																	
DIST.PARZIALI PROGETTO	2,25 2,25																																	

SCAVI E BONIFICHE	
STERRO	2,419 m ²
SCOTICO	0,723 m
RILEVATI	
RILEVATO	0,812 m ²
SOVRASTRUTTURA STRADALE	
STRATO DI USURA	4,500 m
STRATO DI FONDAZIONE	2,250 m ²

SEZIONE N.: 12
 QT. PROGETTO: 673,420
 DIST.PROG.: 50,000
 DIST.PREC.: 5,000
 DIST.SUCC.: 5,000




SCALA 1:500

QT.RIF. 618,093

QUOTE TERRENO	680,18 680,00 679,69	678,00	677,44		676,00	675,68 675,68 675,62	675,03	674,83	674,53	674,30	674,00	673,75 673,74 673,65	673,52	673,35	673,12	672,54	672,00	671,76 671,74	671,66		671,20 671,14		670,73 670,71	670,53	670,51 670,52	670,59			
DIST.PARZIALI TERRENO		6,34	4,28	12,51	2,54	1,61	5,98	4,68	7,48	3,67	5,19	5,24	1,84	2,49	3,31	4,56	7,96	8,16	4,08	1,25	2,45	9,68	2,00	11,07	1,95	6,67	3,39	1,30	5,49
QUOTE PROGETTO	673,50 673,42 672,82 673,32 673,42 672,82 673,32 673,42 673,20																												
DIST.PARZIALI PROGETTO	2,25 2,25																												

SCAVI E BONIFICHE	
STERRO	1,432 m ²
SCOTICO	1,600 m
RILEVATI	
RILEVATO	2,034 m ²
SOVRASTRUTTURA STRADALE	
STRATO DI USURA	4,500 m
STRATO DI FONDAZIONE	2,250 m ²

SEZIONE N.: 17
 QT. PROGETTO: 674,803
 DIST.PROG.: 75,000
 DIST.PREC.: 5,000
 DIST.SUCC.: 5,953



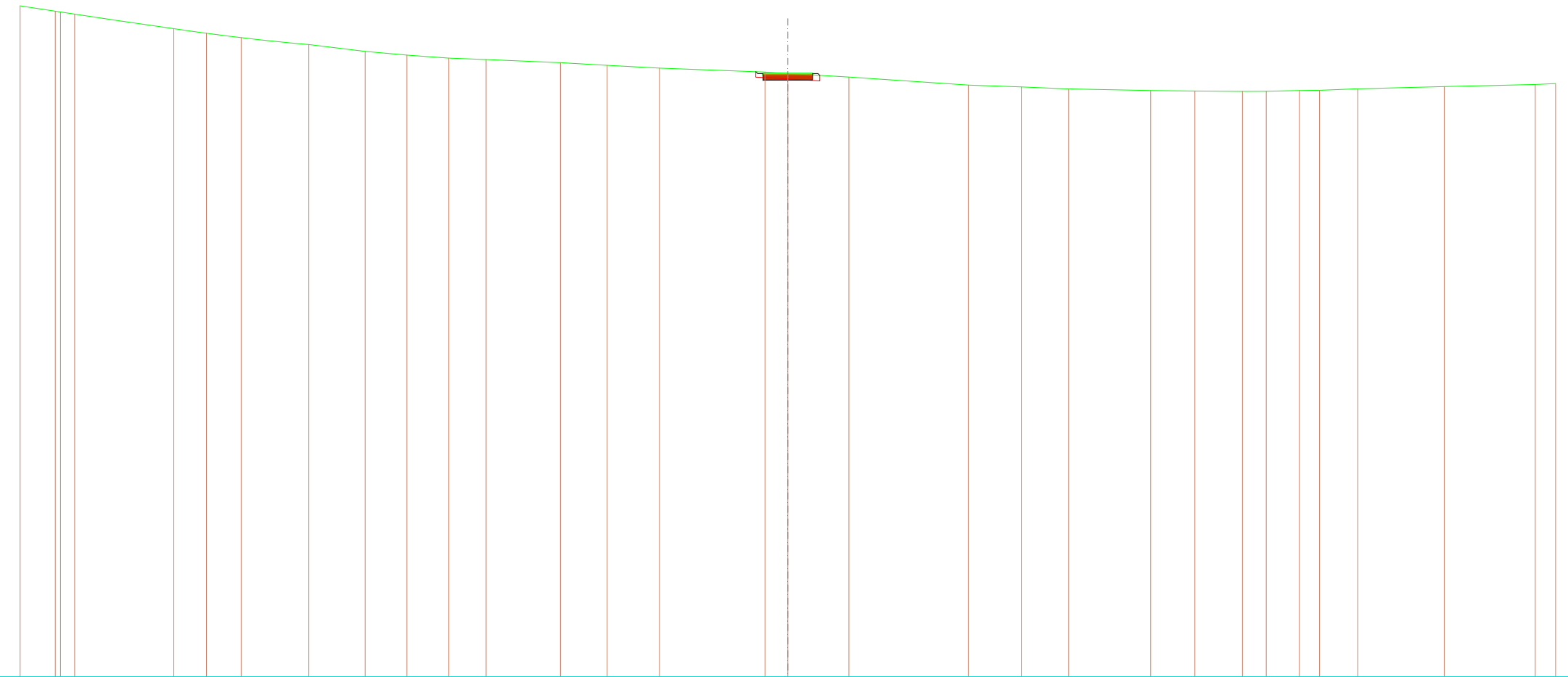
SCALA 1:500

QT.RIF. 620,124

QUOTE TERRENO	683,12 683,00	682,13 682,00	681,41	680,00 679,67	678,85	678,25 678,00		676,64 676,41	676,00		674,77 674,52	674,00	673,69	673,19		672,38 672,24 672,17	672,00		671,65		671,63 671,64	
DIST.PARZIALI TERRENO	3,97	3,07	6,89	1,52	5,47	3,50	1,62	14,20	2,25	5,99	17,05	3,27	6,78	5,05	8,67	13,81	1,90	1,24	4,73	14,64	10,68	2,49
QUOTE PROGETTO	674,74 674,80 674,20 674,70 674,80 674,20 674,70 674,80 674,27																					
DIST.PARZIALI PROGETTO	2,25 2,25																					

SCAVI E BONIFICHE	
STERRO	2,831 m ²
SCOTICO	0,664 m
RILEVATI	
RILEVATO	0,664 m ²
SOVRASTRUTTURA STRADALE	
STRATO DI USURA	4,500 m
STRATO DI FONDAZIONE	2,250 m ²

SEZIONE N.: 23
 QT. PROGETTO: 676,321
 DIST.PROG.: 102,639
 DIST.PREC.: 2,639
 DIST.SUCC.: 2,361




SCALA 1:500

QT.RIF. 621,345

QUOTE TERRENO	682,49	682,00	681,92	681,75	680,39	680,00	679,59	678,96	678,34	678,00	677,72	677,60	677,32	677,07	676,81	676,46	676,33	676,00	675,28	675,11	674,92	674,77	674,73	674,70	674,71	674,78	674,79	674,94	675,13	675,32	675,40				
DIST.PARZIALI TERRENO	3,22	1,29	9,03	2,97	3,17	6,17	5,14	3,80	3,82	3,40	6,78	4,26	4,76	9,62	2,09	5,57	10,88	4,84	4,31	7,48	4,03	4,34	2,17	3,02	1,84	3,49	7,88	8,30	1,85						
QUOTE PROGETTO																	676,49	676,32	676,32	676,22	676,32	675,72	676,22	676,32	676,16										
DIST.PARZIALI PROGETTO																	2,25	2,25																	

SCAVI E BONIFICHE	
STERRO	3,054 m ²
RILEVATI	
RILEVATO	0,240 m ²
SOVRASTRUTTURA STRADALE	
STRATO DI USURA	4,496 m
STRATO DI FONDAZIONE	2,248 m ²

SEZIONE N.: 24
 QT. PROGETTO: 676,405
 DIST.PROG.: 105,000
 DIST.PREC.: 2,361
 DIST.SUCC.: 4,188



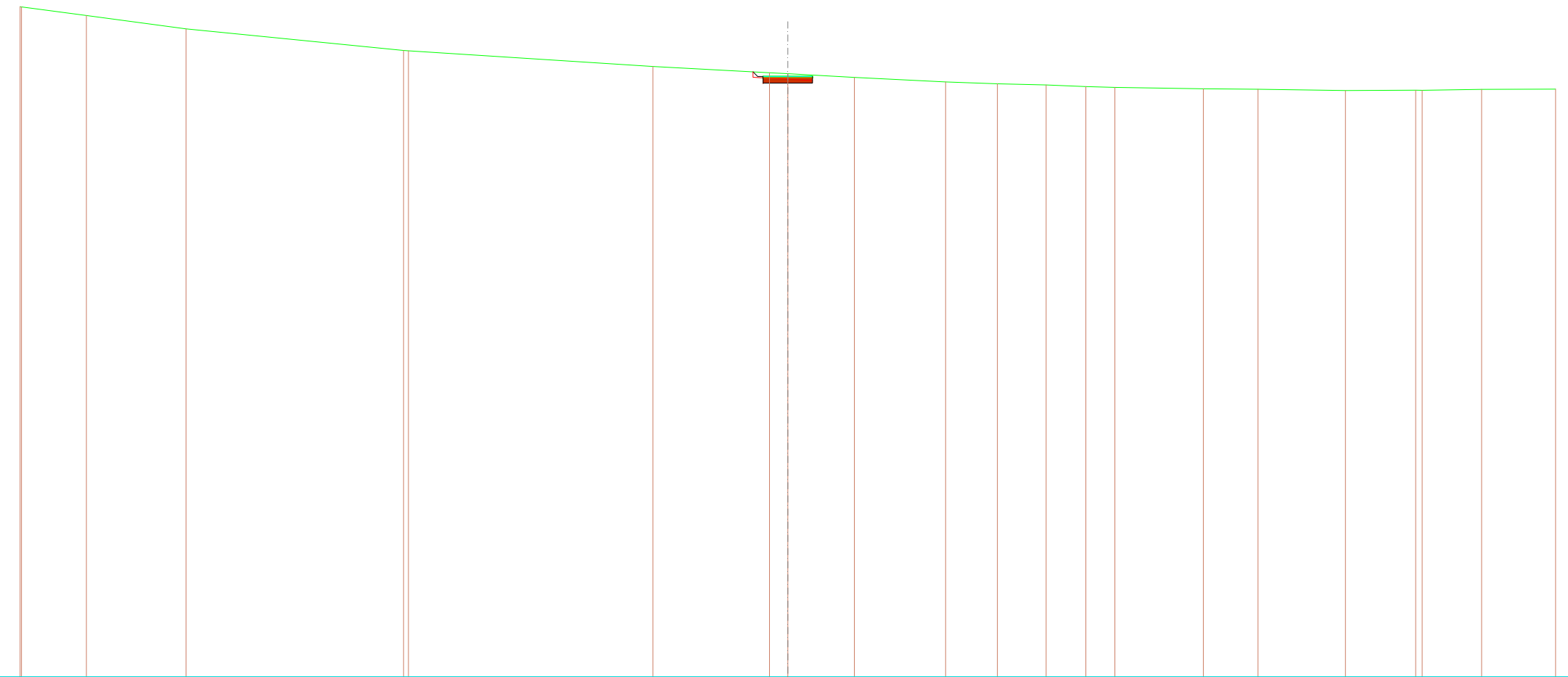
SCALA 1:500

QT.RIF. 620,663

QUOTE TERRENO	682,32	682,30	682,00	681,75	681,31	680,35	680,00	679,59	679,08	678,42	678,00	677,80	677,72	677,45	677,27	677,00	676,75	676,52	676,46	676,00	675,49	675,39	675,18	675,05	675,01	675,00	675,02	675,13	675,15	675,38	675,51	675,79		
DIST.PARZIALI TERRENO	2,10	1,63	3,52	6,71	2,76	3,33	5,41	5,61	5,01	2,93	2,35	7,15	3,24	5,56	7,63	3,79	8,12	7,95	3,29	5,35	7,39	5,52	3,36	3,11	4,43	1,32	5,23	4,56	10,37					
QUOTE PROGETTO																		676,63	676,41	675,81	676,31	676,41	675,81											
DIST.PARZIALI PROGETTO																		2,25	2,25															

SCAVI E BONIFICHE	
STERRO	4,119 m ²
SCOTICO	0,002 m
RILEVATI	
RILEVATO	0,183 m ²
SOVRASTRUTTURA STRADALE	
STRATO DI USURA	4,500 m
STRATO DI FONDAZIONE	2,250 m ²

SEZIONE N.: 31
 QT. PROGETTO: 677,655
 DIST.PROG.: 140,000
 DIST.PREC.: 5,000
 DIST.SUCC.: 6,799



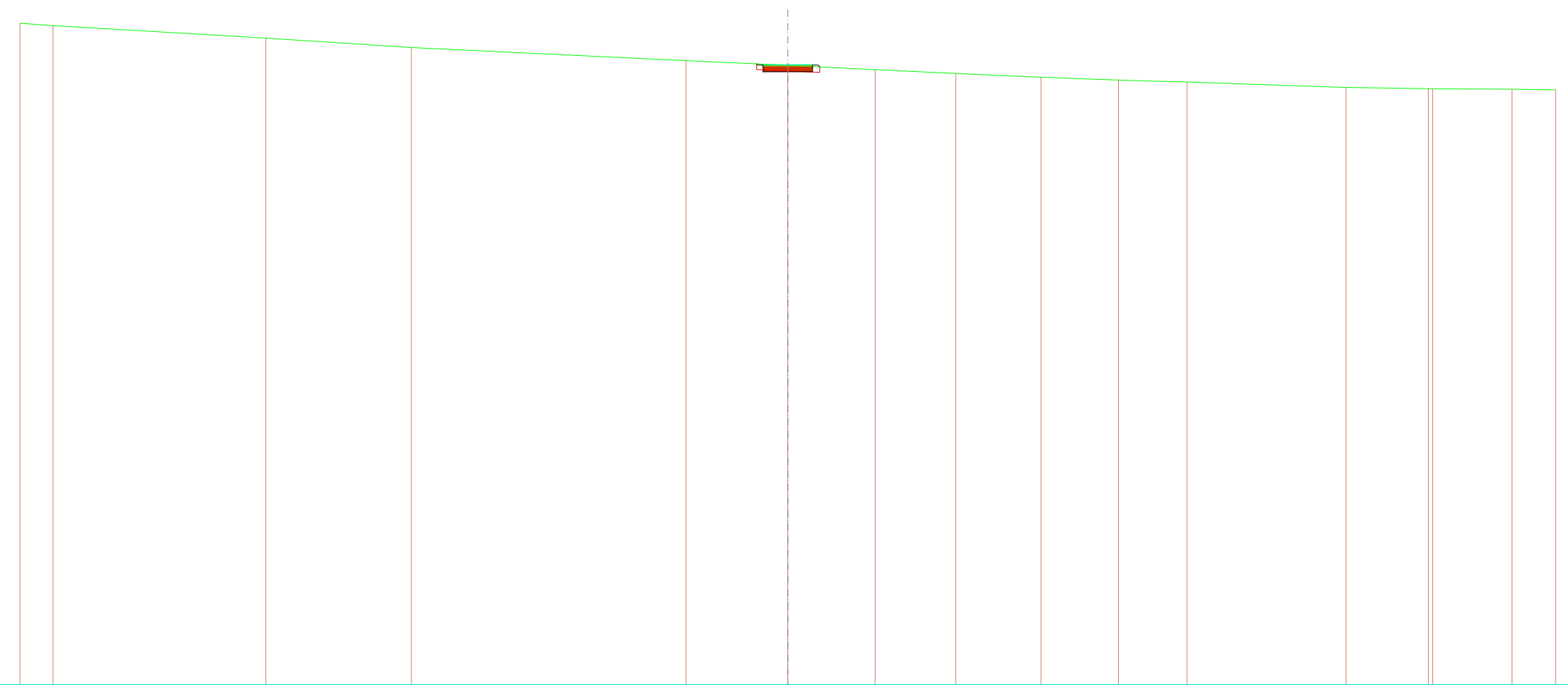
SCALA 1:500

QT.RIF. 622,949

QUOTE TERRENO	684,02 684,00	683,21	682,00	680,03 680,00	678,56	678,00 677,91	677,58	677,16	676,99	676,88	676,73	676,67	676,54	676,50	676,38	676,41 676,40	676,48	676,50
DIST.PARZIALI TERRENO	5,92	9,08	19,84	22,29	10,63	1,67	6,07	8,31	4,72	4,44	3,63	2,65	8,06	4,99	7,97	6,41	5,43	6,74
QUOTE PROGETTO	678,08 677,86 677,06 677,56 677,68 677,08 677,08 677,56 677,86																	
DIST.PARZIALI PROGETTO	2,25 2,25																	

SCAVI E BONIFICHE	
STERRO	2,600 m ²
SCOTICO	0,667 m
RILEVATI	
RILEVATO	0,689 m ²
SOVRASTRUTTURA STRADALE	
STRATO DI USURA	4,500 m
STRATO DI FONDAZIONE	2,250 m ²

SEZIONE N.: 36
 QT. PROGETTO: 678,400
 DIST.PROG.: 165,000
 DIST.PREC.: 5,000
 DIST.SUCC.: 5,037



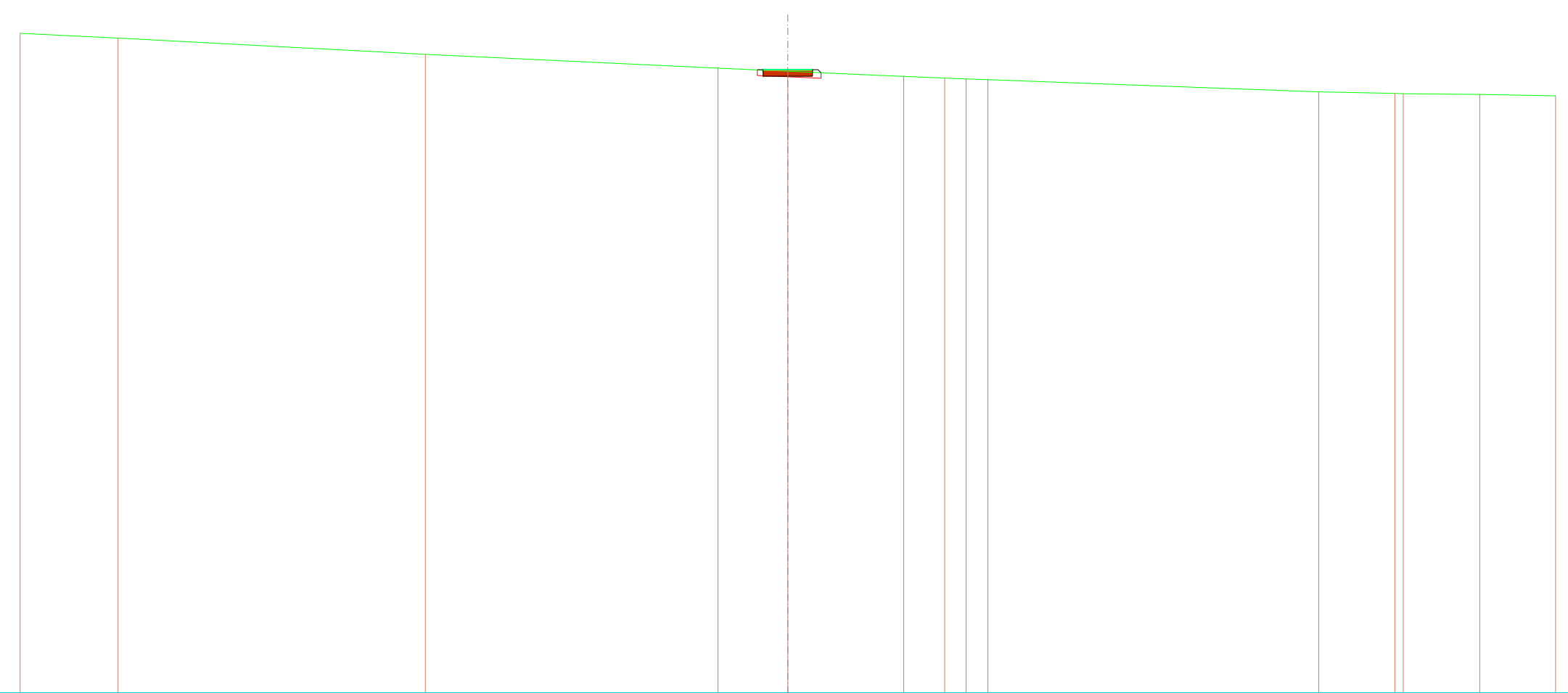
SCALA 1:500

QT.RIF. 621,922

QUOTE TERRENO	682,21	682,00	680,85	680,00	678,80	678,37	678,00	677,61	677,29	677,04	676,85	676,36	676,24	676,19	676,13
DIST.PARZIALI TERRENO	3,00	19,40	13,27	25,04	9,29	7,96	7,35	7,78	7,05	6,25	14,50	7,51	7,23	3,97	
QUOTE PROGETTO						678,50	678,40	677,80	676,30	678,40	677,80	678,30	678,40	678,40	678,23
DIST.PARZIALI PROGETTO						2,25	2,25								

SCAVI E BONIFICHE	
STERRO	2,023 m ²
SCOTICO	1,311 m
RILEVATI	
RILEVATO	1,098 m ²
SOVRASTRUTTURA STRADALE	
STRATO DI USURA	4,500 m
STRATO DI FONDAZIONE	2,250 m ²

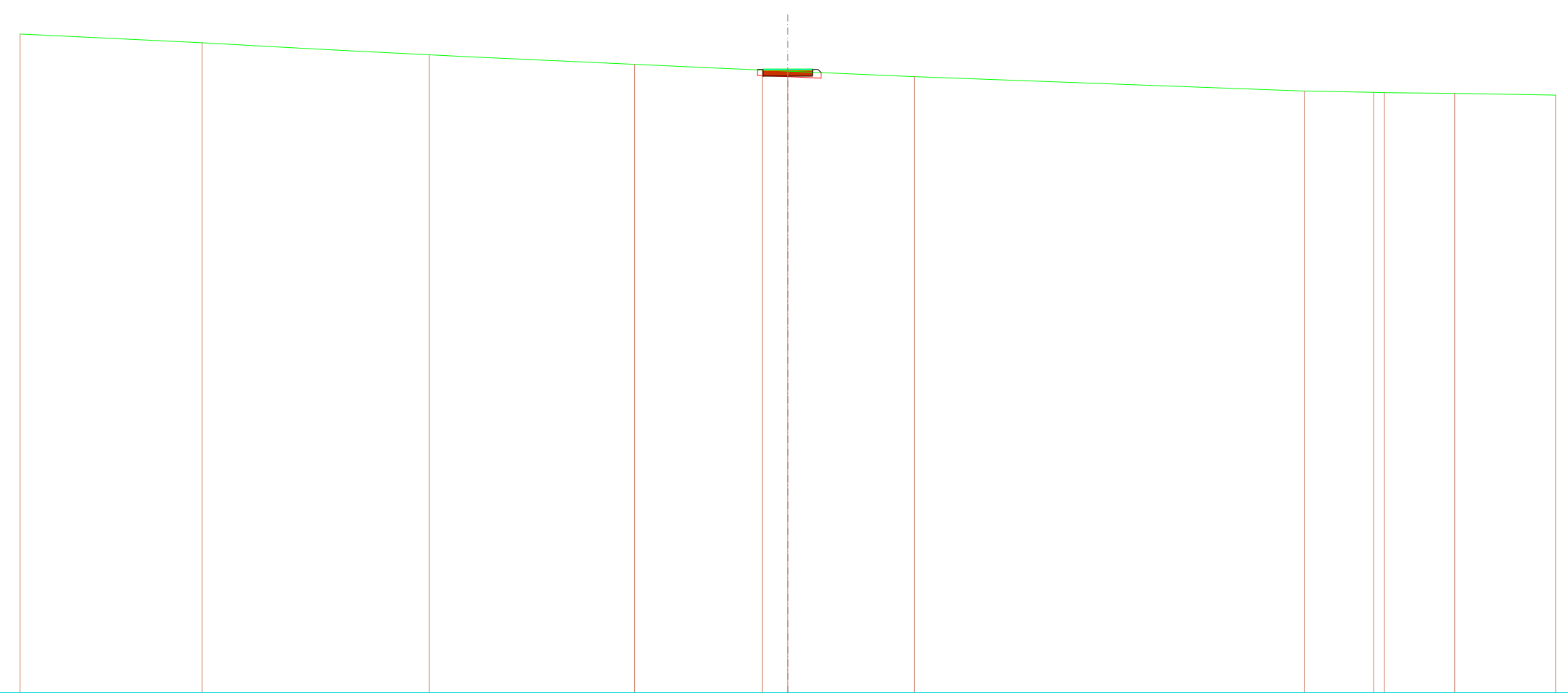
SEZIONE N.: 38
 QT. PROGETTO: 678,610
 DIST.PROG.: 175,000
 DIST.PREC.: 4,963
 DIST.SUCC.: 2,284



QUOTE TERRENO	681,92	681,49	680,00	678,74	678,46	678,00	677,84	677,76	677,69	676,58	676,45	676,42	676,36	676,23
DIST.PARZIALI TERRENO	8,94	28,02	26,67	6,37	10,57	3,73	1,95	2,00	30,17	6,94	6,98	6,91		
QUOTE PROGETTO							678,58	678,01	678,01	678,51	678,01	678,51	678,61	678,33
DIST.PARZIALI PROGETTO							2,25	2,25						

SCAVI E BONIFICHE	
STERRO	2,004 m ²
SCOTICO	1,320 m
RILEVATI	
RILEVATO	1,121 m ²
SOVRASTRUTTURA STRADALE	
STRATO DI USURA	4,500 m
STRATO DI FONDAZIONE	2,250 m ²

SEZIONE N.: 39
 QT. PROGETTO: 678,658
 DIST.PROG.: 177,284
 DIST.PREC.: 2,284
 DIST.SUCC.: 2,716



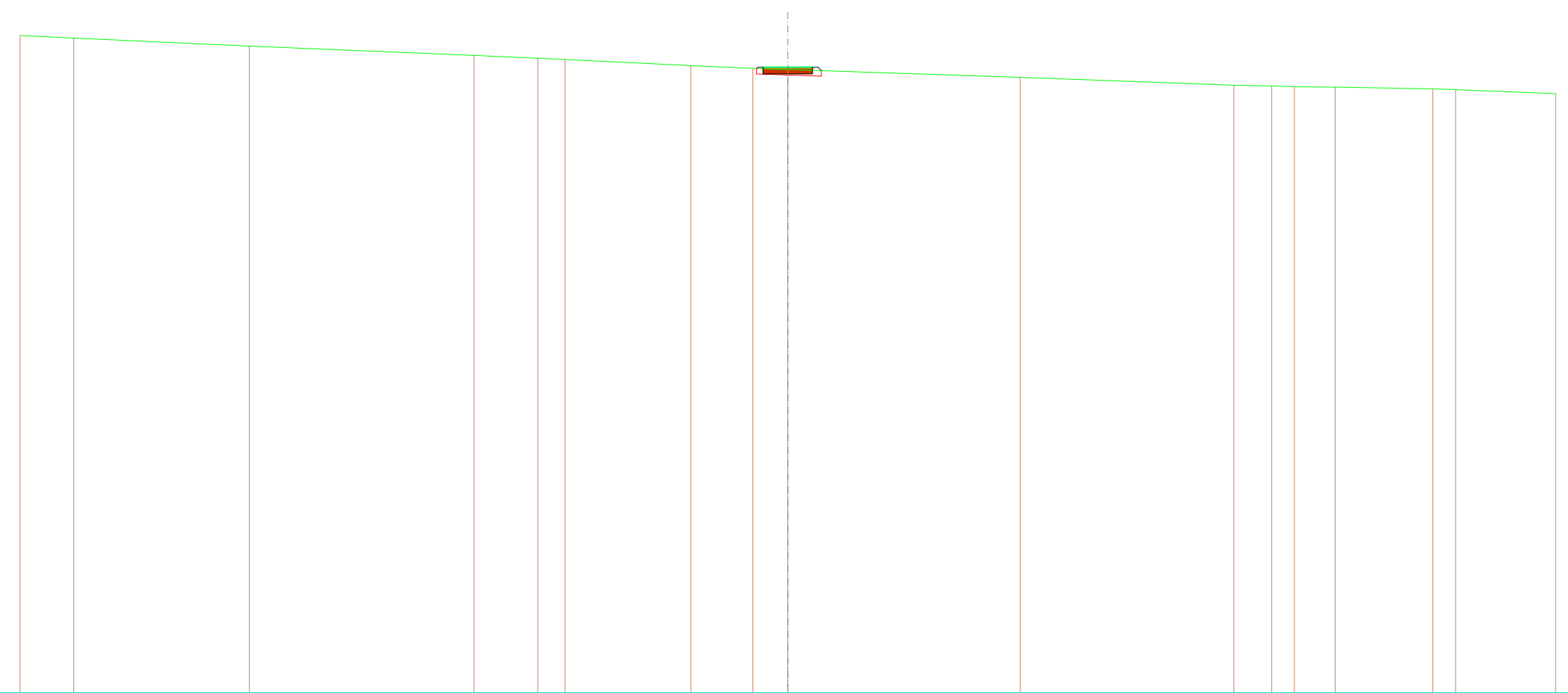
SCALA 1:500

QT.RIF. 621,858

QUOTE TERRENO	681,90	681,10	680,00	679,12	678,60	678,50	678,00	676,70	676,58	676,54	676,49	676,32
DIST.PARZIALI TERRENO	16,59	20,71	18,74	11,63	2,34	11,55	35,54	6,33	6,40	9,20		
QUOTE PROGETTO					678,62	678,65	678,05	678,05	678,05	678,56	678,66	678,37
DIST.PARZIALI PROGETTO					2,25	2,25						

SCAVI E BONIFICHE	
STERRO	1,766 m ²
SCOTICO	1,422 m
RILEVATI	
RILEVATO	1,456 m ²
SOVRASTRUTTURA STRADALE	
STRATO DI USURA	4,500 m
STRATO DI FONDAZIONE	2,250 m ²

SEZIONE N.: 42
 QT. PROGETTO: 678,924
 DIST.PROG.: 190,000
 DIST.PREC.: 5,000
 DIST.SUCC.: 5,000



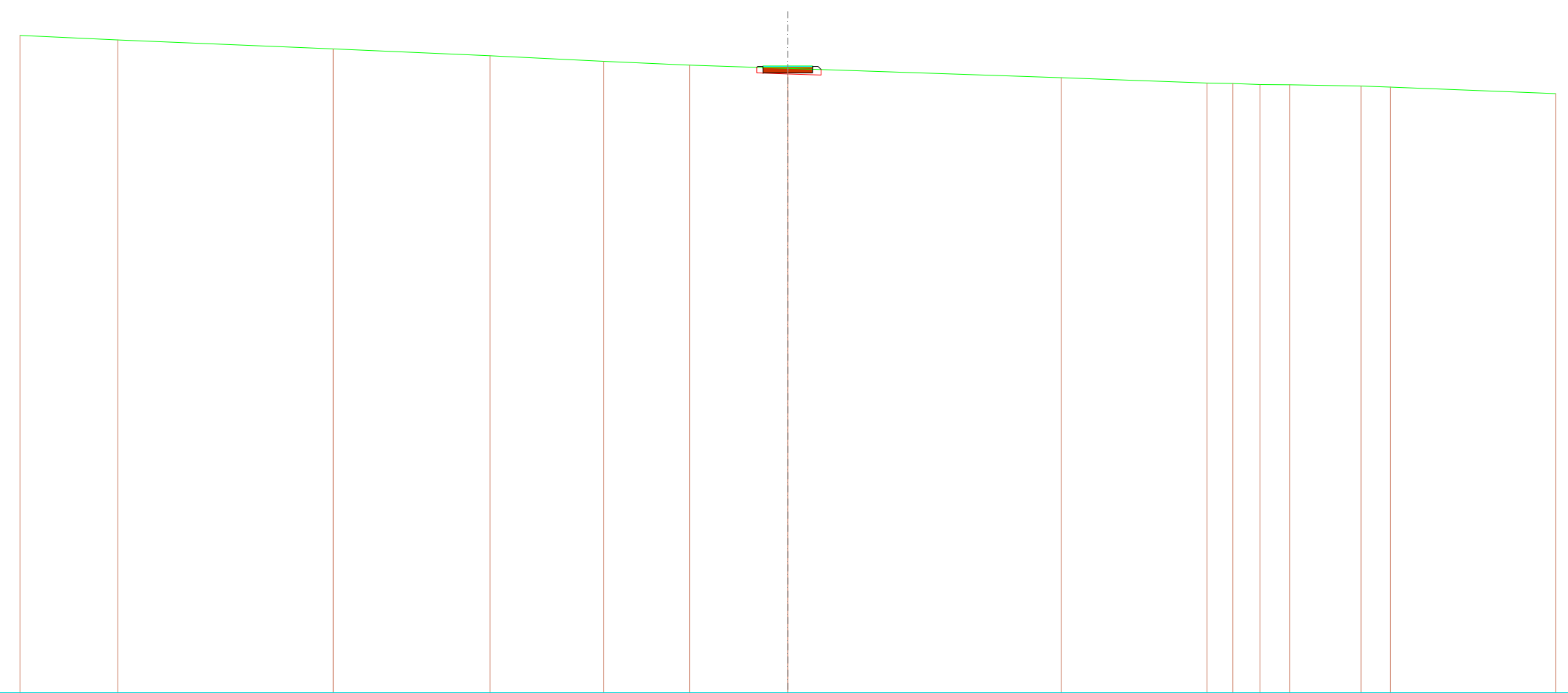
SCALA 1:500

QT.RIF. 621,920

QUOTE TERRENO	681,82	681,58	680,85	680,00	679,74	679,64	679,07	678,82	678,72	678,00	677,29	677,22	677,15	677,11	676,96	676,88	676,52
DIST.PARZIALI TERRENO	4,90	16,01	20,48	5,82	2,48	11,47	5,66	3,18	21,19	19,48	3,44	2,07	3,73	8,90	2,07	9,12	
QUOTE PROGETTO	678,81 678,92 678,92 678,82 678,92 678,32 678,82 678,92 678,81																
DIST.PARZIALI PROGETTO	2,25 2,25																

SCAVI E BONIFICHE	
STERRO	1,861 m ²
SCOTICO	1,380 m
RILEVATI	
RILEVATO	1,310 m ²
SOVRASTRUTTURA STRADALE	
STRATO DI USURA	4,500 m
STRATO DI FONDAZIONE	2,250 m ²

SEZIONE N.: 43
 QT. PROGETTO: 679,029
 DIST.PROG.: 195,000
 DIST.PREC.: 5,000
 DIST.SUCC.: 5,000




SCALA 1:500

QT.RIF. 621,946

QUOTE TERRENO	681,85	681,44	680,62	680,00	679,49	679,15	678,84	678,00	677,51	677,47	677,38	677,35	677,24	677,14	676,55
DIST.PARZIALI TERRENO	8,92	19,64	14,28	10,36	7,86	8,94	24,92	13,29	2,35	2,49	2,72	6,50	2,67	15,06	
QUOTE PROGETTO							678,94								
DIST.PARZIALI PROGETTO							2,25								

SCAVI E BONIFICHE	
STERRO	1,956 m ²
SCOTICO	1,337 m
RILEVATI	
RILEVATO	1,167 m ²
SOVRASTRUTTURA STRADALE	
STRATO DI USURA	4,500 m
STRATO DI FONDAZIONE	2,250 m ²

SEZIONE N.: 44
 QT. PROGETTO: 679,134
 DIST.PROG.: 200,000
 DIST.PREC.: 5,000
 DIST.SUCC.: 5,000



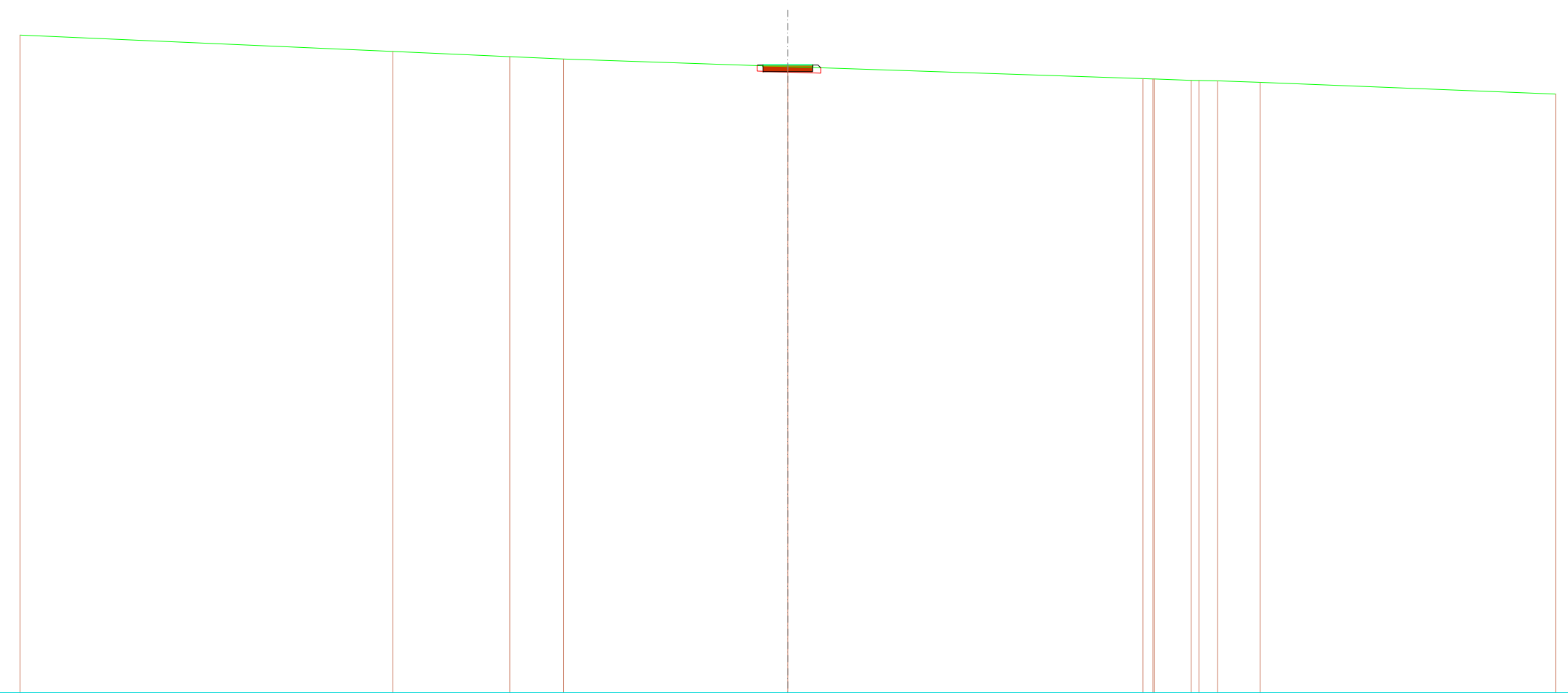
SCALA 1:500

QT.RIF. 621,982

QUOTE TERRENO	681,89	681,64		680,00	679,91	679,47	678,97	678,00	677,74	677,72	677,61	677,59	677,52	677,40	676,57	
DIST.PARZIALI TERRENO	5,77	37,57	1,90	10,07	14,70	28,64	7,11	1,26	2,90	1,72	4,10	3,28	20,99			
QUOTE PROGETTO									679,06	679,13	678,53	679,03	678,53	679,03	679,13	678,87
DIST.PARZIALI PROGETTO									2,25	2,25						

SCAVI E BONIFICHE	
STERRO	2,051 m ²
SCOTICO	1,295 m
RILEVATI	
RILEVATO	1,036 m ²
SOVRASTRUTTURA STRADALE	
STRATO DI USURA	4,500 m
STRATO DI FONDAZIONE	2,250 m ²

SEZIONE N.: 45
 QT. PROGETTO: 679,239
 DIST.PROG.: 205,000
 DIST.PREC.: 5,000
 DIST.SUCC.: 5,000



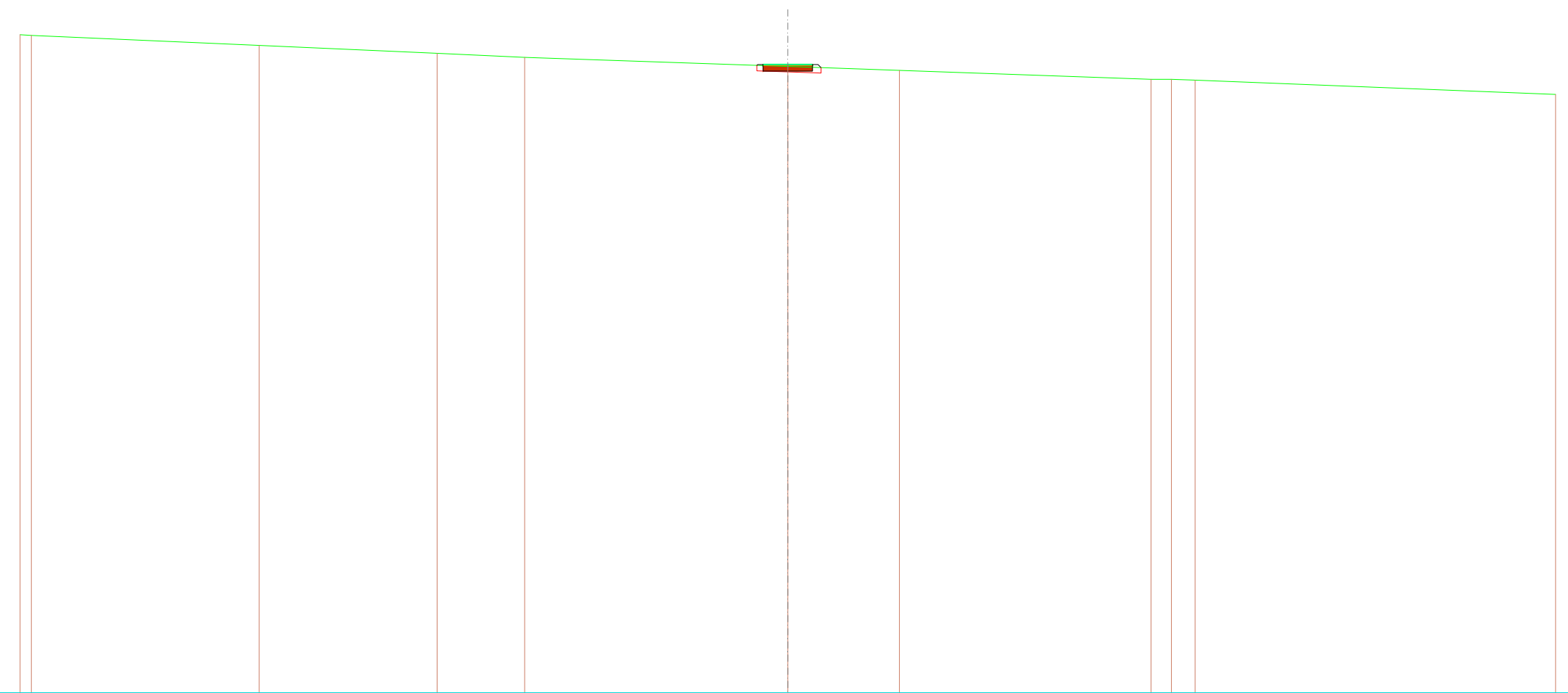
SCALA 1:500

QT.RIF. 622,032

QUOTE TERRENO	681,97	680,47	680,00	679,79	679,09	678,00	677,97	677,96	677,84	677,83	677,80	677,66	676,59
DIST.PARZIALI TERRENO	33,99	10,67	4,88	20,45	32,37	3,32	1,70	3,89	26,93				
QUOTE PROGETTO						679,19	679,24	678,64	678,14	678,64	679,14	679,24	678,99
DIST.PARZIALI PROGETTO						2,25	2,25						

SCAVI E BONIFICHE	
STERRO	1,910 m ²
SCOTICO	1,358 m
RILEVATI	
RILEVATO	1,236 m ²
SOVRASTRUTTURA STRADALE	
STRATO DI USURA	4,500 m
STRATO DI FONDAZIONE	2,250 m ²

SEZIONE N.: 46
 QT. PROGETTO: 679,343
 DIST.PROG.: 210,000
 DIST.PREC.: 5,000
 DIST.SUCC.: 5,000




SCALA 1:500

QT.RIF. 622,090

QUOTE TERRENO	682,06	682,00	681,09	680,36	680,00	679,17	678,82	678,00	678,00	677,92	676,62			
DIST.PARZIALI TERRENO		20,76	16,23	7,98	24,00	10,18	22,93	1,87	2,16	32,87				
QUOTE PROGETTO						679,27	679,54	678,74	678,74	679,34	678,74	679,24	679,34	679,06
DIST.PARZIALI PROGETTO						2,25	2,25							

SCAVI E BONIFICHE	
STERRO	1,543 m ²
SCOTICO	19,645 m
RILEVATI	
RILEVATO	16,795 m ²
SOVRASTRUTTURA STRADALE	
STRATO DI USURA	4,500 m
STRATO DI FONDAZIONE	2,250 m ²

SEZIONE N.: 47
 QT. PROGETTO: 679,448
 DIST.PROG.: 215,000
 DIST.PREC.: 5,000
 DIST.SUCC.: 5,000




SCALA 1:500

QT.RIF. 622,154

QUOTE TERRENO	682,17	682,00	681,70	681,46		680,00	679,77	679,18		678,00	678,00	677,79	677,75		676,64				
DIST.PARZIALI TERRENO	2,75	6,86	5,36		31,94	6,55	16,56		33,33	1,82	5,44	1,59		27,81					
QUOTE PROGETTO								679,29	679,45	678,85	679,35	679,45	678,85	679,35	679,45	679,00	679,00	679,38	678,38
DIST.PARZIALI PROGETTO								2,25	2,25	1,75				18,00					

SCAVI E BONIFICHE	
STERRO	1,118 m ²
SCOTICO	19,521 m
RILEVATI	
RILEVATO	17,273 m ²
SOVRASTRUTTURA STRADALE	
STRATO DI USURA	4,500 m
STRATO DI FONDAZIONE	2,250 m ²

SEZIONE N.: 48
 QT. PROGETTO: 679,553
 DIST.PROG.: 220,000
 DIST.PREC.: 5,000
 DIST.SUCC.: 5,000



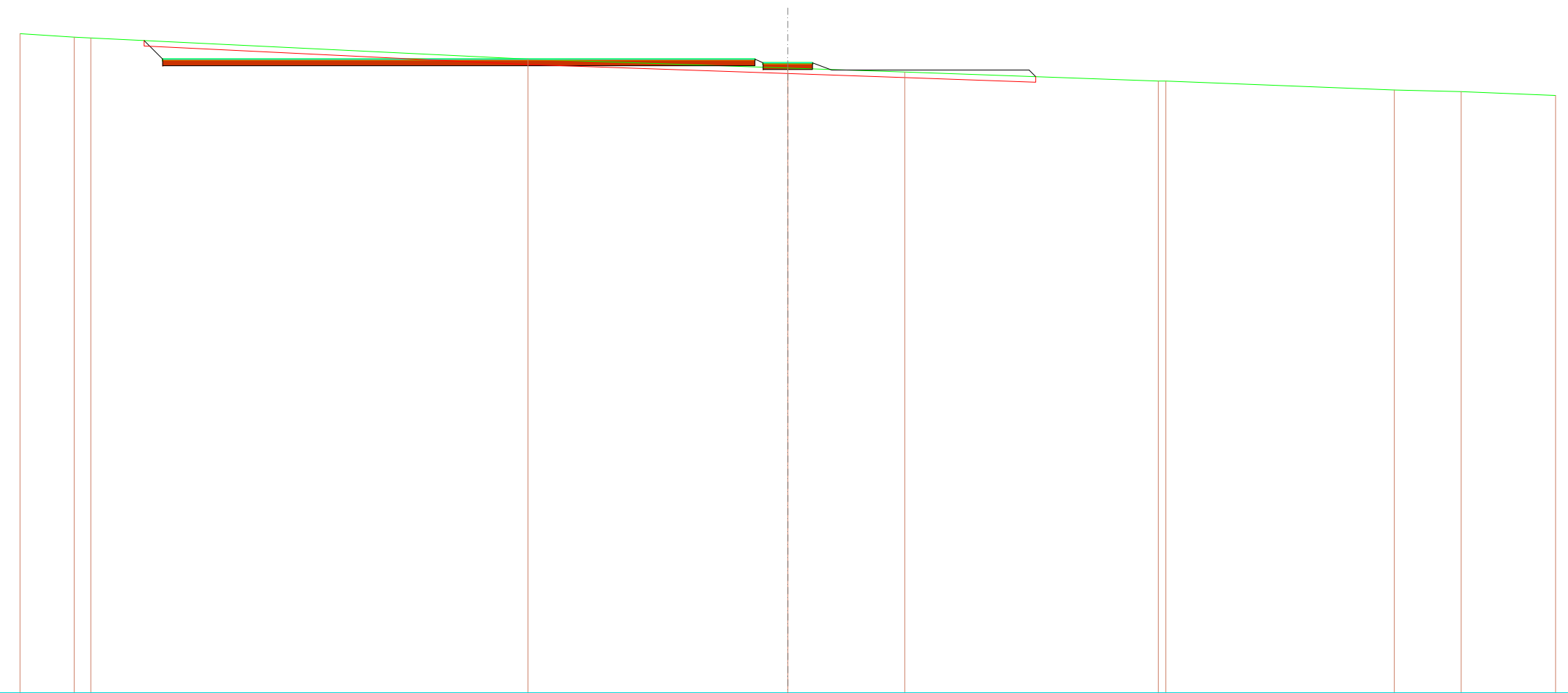
SCALA 1:500

QT.RIF. 622,213

QUOTE TERRENO	682,26	682,00		680,84	680,00	679,49	679,19		678,00	678,00	677,48	677,39	676,67			
DIST.PARZIALI TERRENO	4,04		25,47		17,25	14,87	8,37		33,55	1,26	13,14	3,84	18,21			
QUOTE PROGETTO							679,30	679,55	678,95	679,45	678,55	679,95	679,45	679,55	679,00	678,39
DIST.PARZIALI PROGETTO							2,25	2,25	1,75		18,00					

SCAVI E BONIFICHE	
STERRO	54,100 m ²
SCOTICO	22,701 m
RILEVATI	
RILEVATO	23,531 m ²
SOVRASTRUTTURA STRADALE	
STRATO DI USURA	58,500 m
STRATO DI FONDAZIONE	29,250 m ²

SEZIONE N.: 49
 QT. PROGETTO: 679,658
 DIST.PROG.: 225,000
 DIST.PREC.: 5,000
 DIST.SUCC.: 5,000



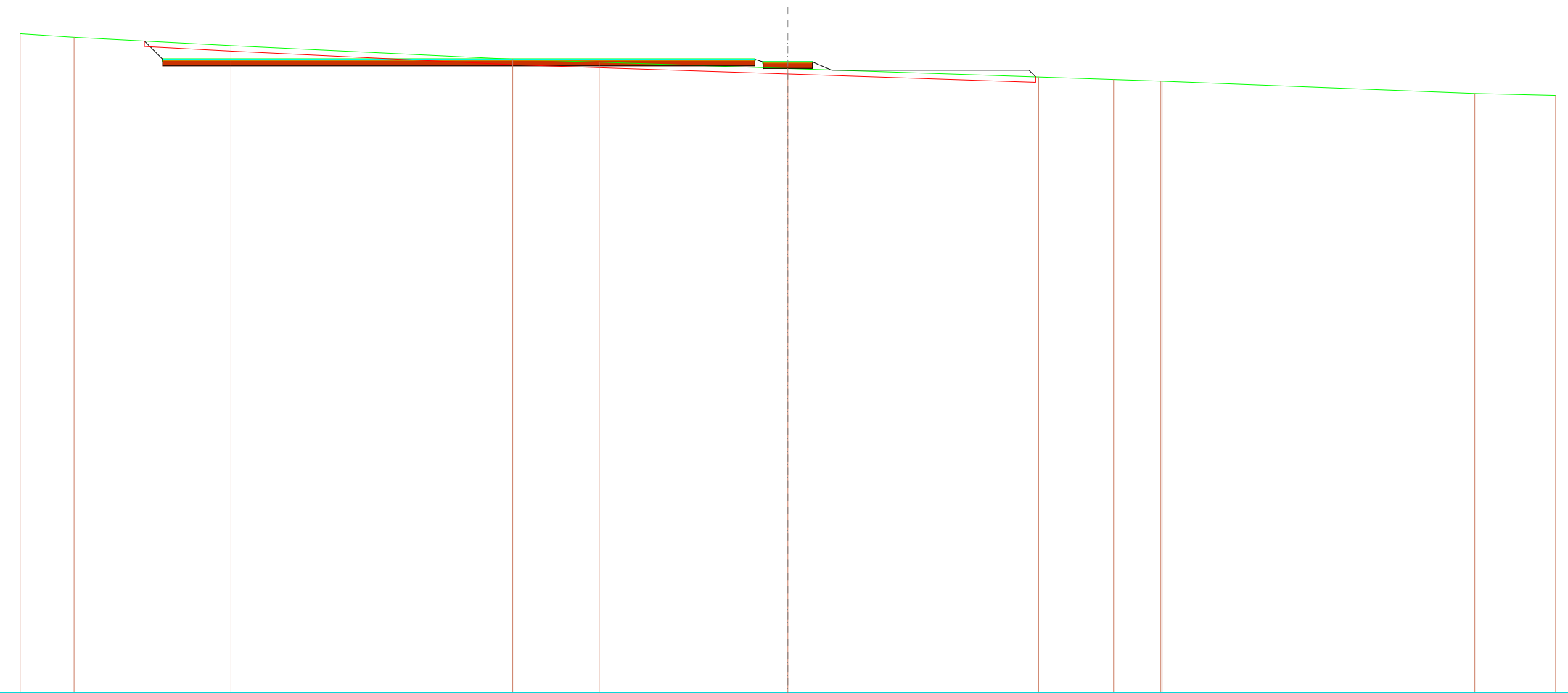
SCALA 1:500

QT.RIF. 622,253

QUOTE TERRENO	682,32	682,00	681,93	680,00	679,19	678,82	678,00	678,00	677,18	677,03	676,69		
DIST.PARZIALI TERRENO	4,94	1,51	39,87	23,69	10,66	23,11	20,83	6,09	8,61				
QUOTE PROGETTO		681,70	680,00	679,40	679,90	679,90	680,00	679,06	679,06	679,06	679,66	679,00	678,40
DIST.PARZIALI PROGETTO		1,70	54,00	2,25	2,25	1,75	18,00						

SCAVI E BONIFICHE	
STERRO	50,625 m ²
SCOTICO	27,166 m
RILEVATI	
RILEVATO	25,428 m ²
SOVRASTRUTTURA STRADALE	
STRATO DI USURA	58,500 m
STRATO DI FONDAZIONE	29,250 m ²

SEZIONE N.: 50
 QT. PROGETTO: 679,763
 DIST.PROG.: 230,000
 DIST.PREC.: 5,000
 DIST.SUCC.: 5,000



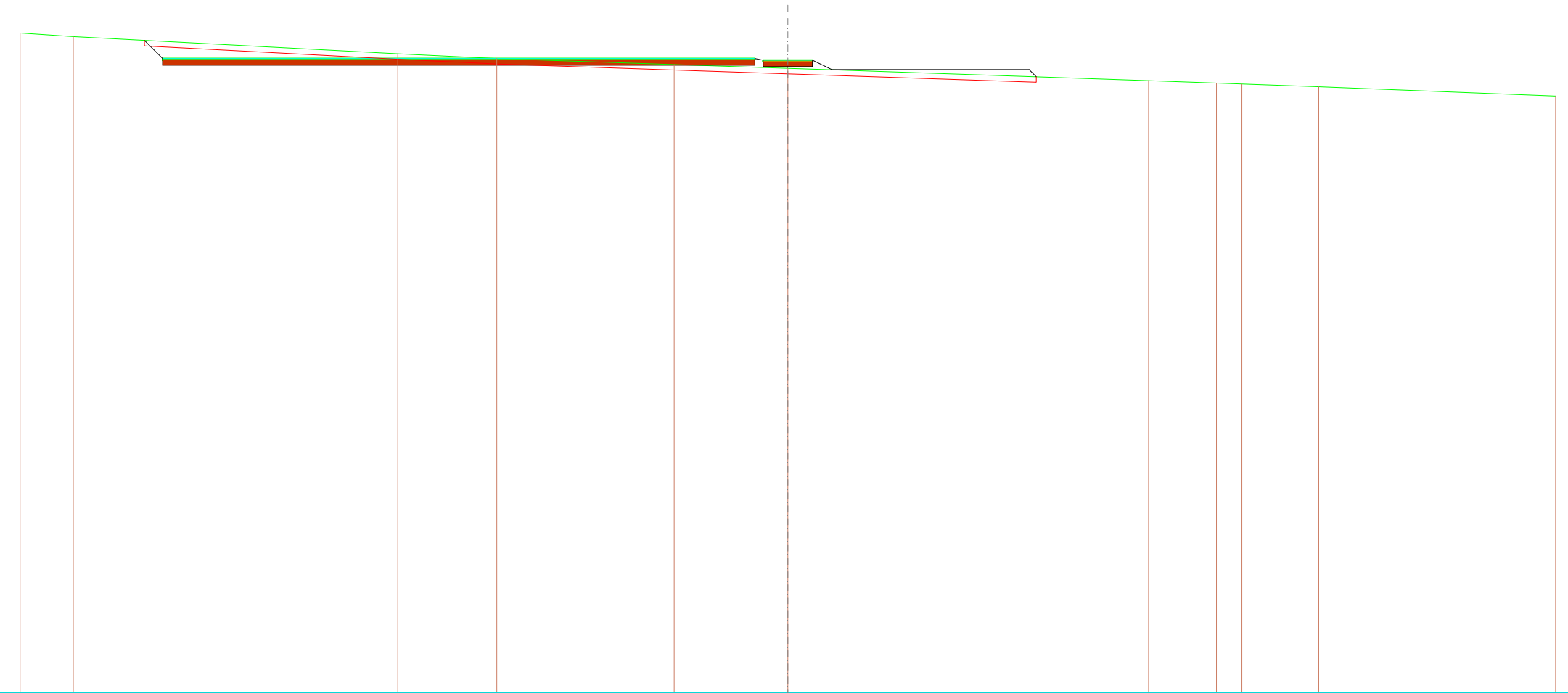
SCALA 1:500

QT.RIF. 622,266

QUOTE TERRENO	682,33	682,00	681,24	680,00	679,73	679,16	678,39	678,15	678,00	678,00	676,88	676,70
DIST.PARZIALI TERRENO	4,93	14,31	25,68	7,89	17,20	22,86	6,83	4,30	28,52	7,35		
QUOTE PROGETTO		681,66 680,00 679,40 679,90				679,40 679,90 680,00 679,16 679,66 678,16 679,16 679,66 679,76 679,00	679,00 678,40					
DIST.PARZIALI PROGETTO		1,66	54,00			2,25 2,25 1,75	18,00					

SCAVI E BONIFICHE	
STERRO	48,396 m ²
SCOTICO	31,437 m
RILEVATI	
RILEVATO	28,289 m ²
SOVRASTRUTTURA STRADALE	
STRATO DI USURA	58,500 m
STRATO DI FONDAZIONE	29,250 m ²

SEZIONE N.: 51
 QT. PROGETTO: 679,859
 DIST.PROG.: 235,000
 DIST.PREC.: 5,000
 DIST.SUCC.: 5,000



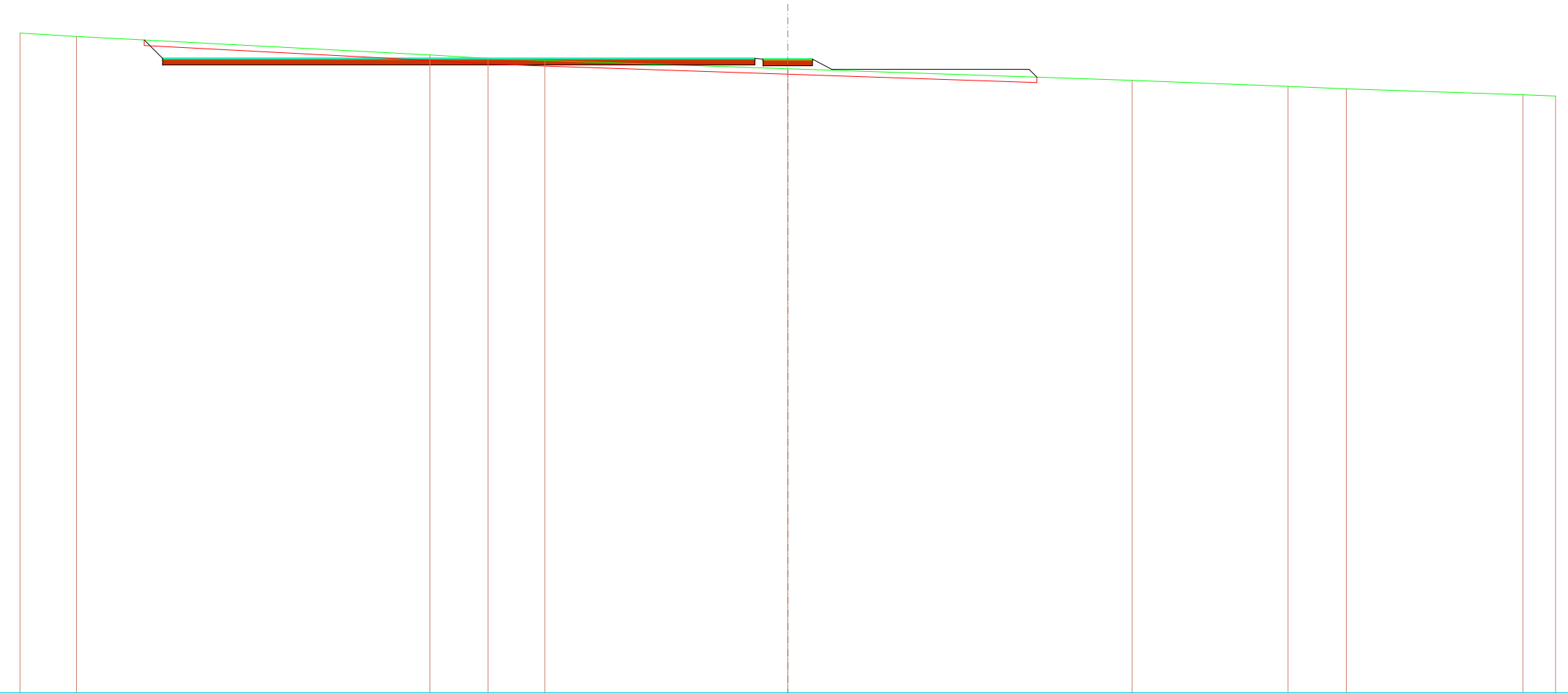
SCALA 1:500

QT.RIF. 622,203

QUOTE TERRENO	682,33	682,00		680,44	680,00	679,45	679,10		678,00	677,76	677,66	677,43		676,58
DIST.PARZIALI TERRENO	4,86		29,58		9,03	16,17	10,36		32,89		6,19	2,32	7,01	21,59
QUOTE PROGETTO		681,66	680,00	679,40	679,90	680,00	679,26	679,76	679,66	679,26	679,76	679,86	679,00	678,34
DIST.PARZIALI PROGETTO		1,66			54,00			2,25	2,25	1,75		18,00		

SCAVI E BONIFICHE	
STERRO	48,127 m ²
SCOTICO	32,934 m
RILEVATI	
RILEVATO	31,047 m ²
SOVRASTRUTTURA STRADALE	
STRATO DI USURA	58,500 m
STRATO DI FONDAZIONE	29,250 m ²

SEZIONE N.: 52
 QT. PROGETTO: 679,930
 DIST.PROG.: 240,000
 DIST.PREC.: 5,000
 DIST.SUCC.: 5,000




SCALA 1:500

QT.RIF. 622,187

QUOTE TERRENO	682,31	682,00		680,31	680,00	679,80		679,05		678,00		677,44	677,23		676,68	676,56
DIST.PARZIALI TERRENO	5,15		32,22	5,30	5,18		22,15		31,39		14,21	5,33		16,09	2,98	
QUOTE PROGETTO		681,68	680,00	679,40	679,90	679,33	679,83	679,93	679,33	679,83	679,93		679,00	678,29		
DIST.PARZIALI PROGETTO		1,68					54,00			2,25	2,25	1,75		18,00		

SCAVI E BONIFICHE	
STERRO	49,335 m ²
SCOTICO	34,354 m
RILEVATI	
RILEVATO	33,304 m ²
SOVRASTRUTTURA STRADALE	
STRATO DI USURA	58,500 m
STRATO DI FONDAZIONE	29,250 m ²

SEZIONE N.: 53
 QT. PROGETTO: 679,977
 DIST.PROG.: 245,000
 DIST.PREC.: 5,000
 DIST.SUCC.: 5,000



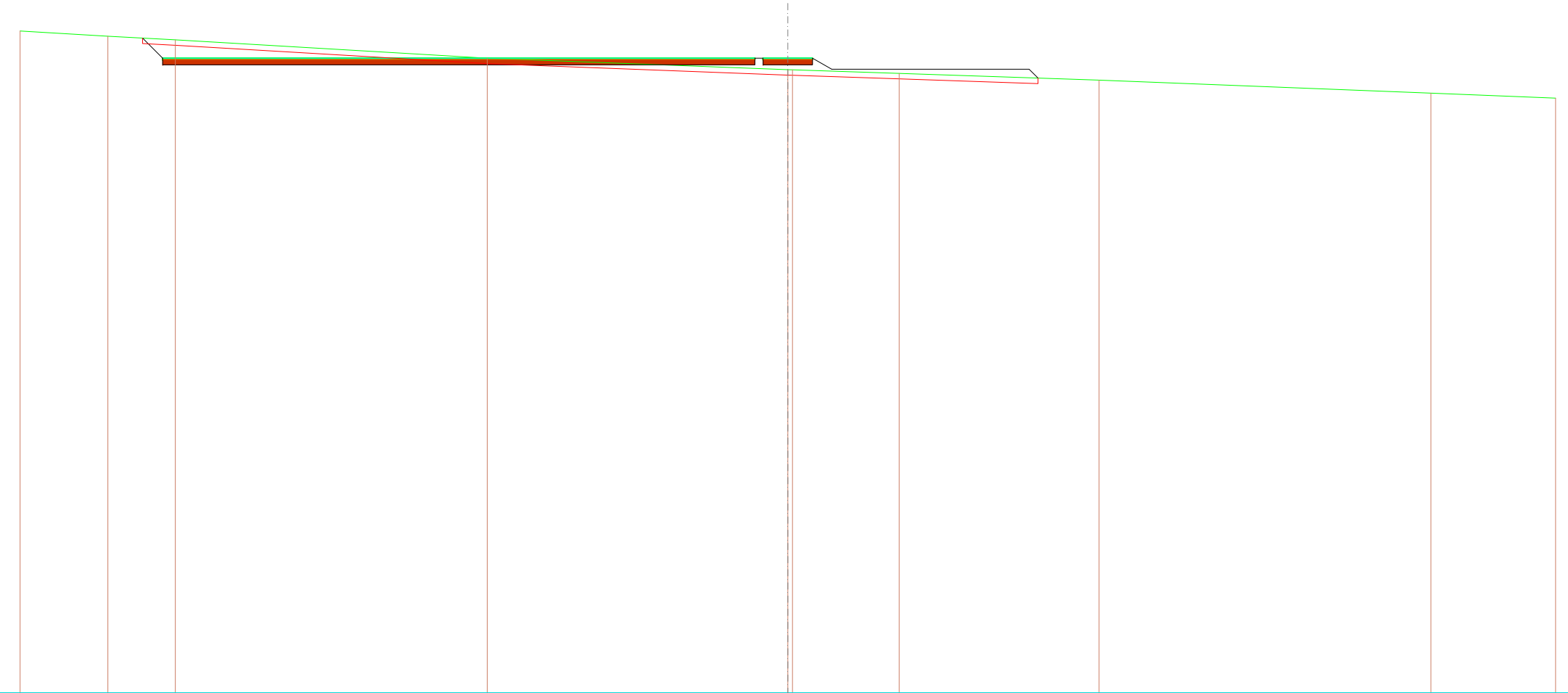
SCALA 1:500

QT.RIF. 622,183

QUOTE TERRENO	682,40	682,00	681,00	680,00	679,37	679,00	678,00	677,13	676,79	676,47
DIST.PARZIALI TERRENO	6,58	19,19	16,87	16,51	10,86	29,89	22,23	8,34	9,54	
QUOTE PROGETTO		681,76 680,00 679,40 679,90				679,40 679,90 680,38 679,38 679,95 679,38 679,88 679,98 679,00			679,00 678,24	
DIST.PARZIALI PROGETTO		1,76	54,00			2,25 2,25 1,75	18,00			

SCAVI E BONIFICHE	
STERRO	49,926 m ²
SCOTICO	34,440 m
RILEVATI	
RILEVATO	34,883 m ²
SOVRASTRUTTURA STRADALE	
STRATO DI USURA	58,500 m
STRATO DI FONDAZIONE	29,250 m ²

SEZIONE N.: 54
 QT. PROGETTO: 679,998
 DIST.PROG.: 250,000
 DIST.PREC.: 5,000
 DIST.SUCC.: 5,000




SCALA 1:500

QT.RIF. 622,170

QUOTE TERRENO	682,48	682,00	681,68		680,00		678,96	678,61		678,00		676,81	676,36
DIST.PARZIALI TERRENO	8,01	6,15		28,44		27,40		9,73		18,23		30,25	11,37
QUOTE PROGETTO		681,83	680,00	679,40	679,90	680,00	679,40	679,90	680,00	679,40	679,90	680,00	679,40
DIST.PARZIALI PROGETTO		1,83		54,00			2,25	2,25	1,75		18,00		

SCAVI E BONIFICHE	
STERRO	49,848 m ²
SCOTICO	34,525 m
RILEVATI	
RILEVATO	35,787 m ²
SOVRASTRUTTURA STRADALE	
STRATO DI USURA	58,500 m
STRATO DI FONDAZIONE	29,250 m ²

SEZIONE N.: 55
 QT. PROGETTO: 680,000
 DIST.PROG.: 255,000
 DIST.PREC.: 5,000
 DIST.SUCC.: 5,000




SCALA 1:500

QT.RIF. 622,152

QUOTE TERRENO	682,50	681,27	680,00	678,96	678,51	678,00	676,50	676,31
DIST.PARZIALI TERRENO	21,01	21,56	27,43	11,72	15,16	38,27	4,85	
QUOTE PROGETTO	681,85 680,00 679,40 679,90			679,40 679,90 680,00 679,90 679,40 680,00 679,90		679,00 678,14		
DIST.PARZIALI PROGETTO	1,85	54,00		2,25 2,25 1,75	18,00			

SCAVI E BONIFICHE	
STERRO	49,566 m ²
SCOTICO	34,610 m
RILEVATI	
RILEVATO	36,122 m ²
SOVRASTRUTTURA STRADALE	
STRATO DI USURA	58,500 m
STRATO DI FONDAZIONE	29,250 m ²

SEZIONE N.: 56
 QT. PROGETTO: 680,000
 DIST.PROG.: 260,000
 DIST.PREC.: 5,000
 DIST.SUCC.: 5,000



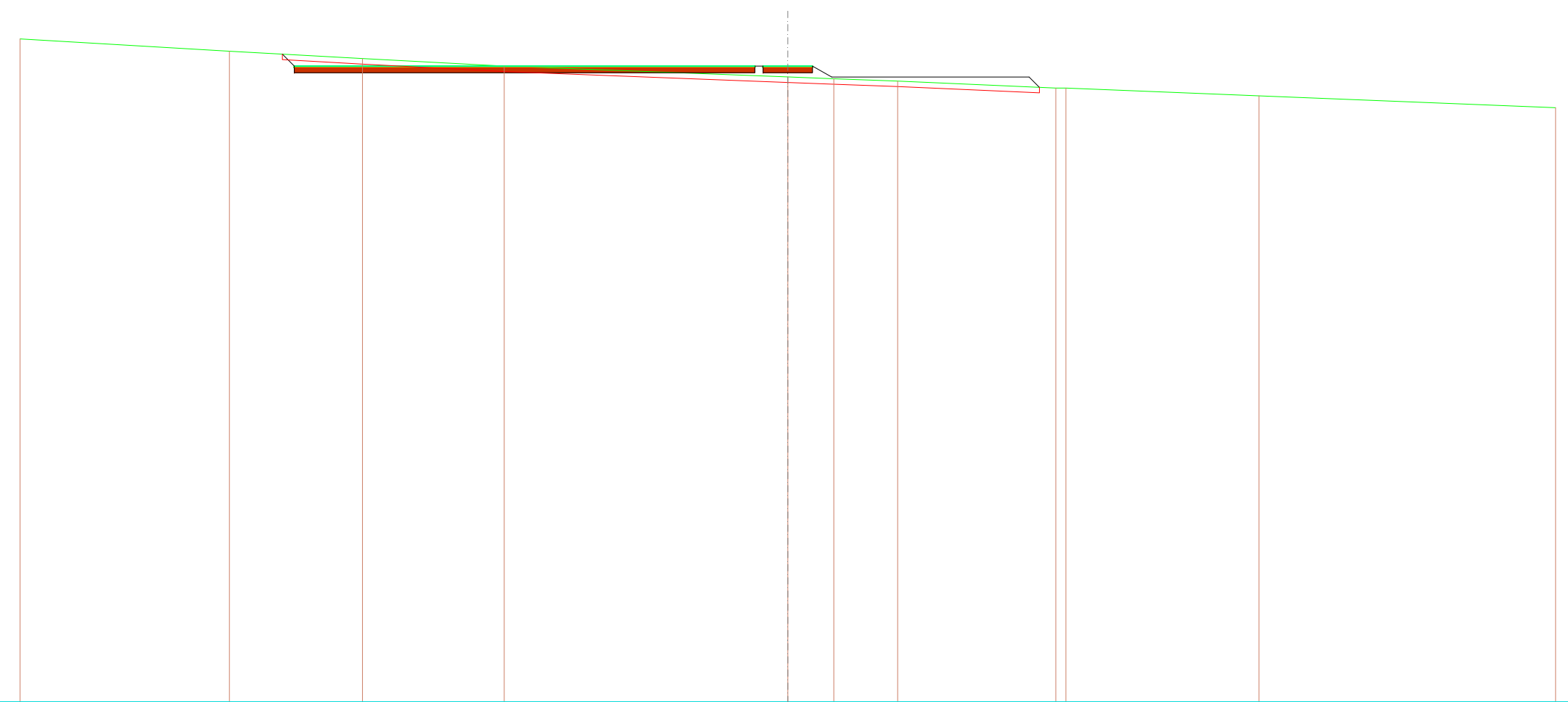
SCALA 1:500

QT.RIF. 622,119

QUOTE TERRENO	682,49	682,00		680,10 680,05 680,00	679,41	678,96		678,08 678,00		676,25
DIST.PARZIALI TERRENO	8,33		32,50		15,48	11,87		23,01	2,37	44,62
QUOTE PROGETTO		681,83 680,00 679,40 679,90				679,40 679,90 680,00 679,40 679,90 680,00 679,90		679,00 678,08		
DIST.PARZIALI PROGETTO		1,83		54,00		2,25 2,25 1,75		18,00		

SCAVI E BONIFICHE	
STERRO	26,472 m ²
SCOTICO	33,144 m
RILEVATI	
RILEVATO	33,981 m ²
SOVRASTRUTTURA STRADALE	
STRATO DI USURA	46,500 m
STRATO DI FONDAZIONE	23,250 m ²

SEZIONE N.: 57
 QT. PROGETTO: 680,000
 DIST.PROG.: 265,000
 DIST.PREC.: 5,000
 DIST.SUCC.: 5,000




SCALA 1:500

QT.RIF. 622,093

QUOTE TERRENO	682,47	681,36	680,68	680,00	679,01	678,85	678,63	678,00 678,00	677,28	676,21
DIST.PARZIALI TERRENO	19,09	12,13	12,92	25,86	4,19	5,82	14,42	17,60	27,05	
QUOTE PROGETTO		681,09 679,40 680,00			679,40 680,00 679,00 680,00 679,40 680,00 679,00			679,00 678,07		
DIST.PARZIALI PROGETTO				42,00	2,25 2,25 1,75		18,00			

SCAVI E BONIFICHE	
STERRO	29,038 m ²
SCOTICO	31,311 m
RILEVATI	
RILEVATO	33,179 m ²
SOVRASTRUTTURA STRADALE	
STRATO DI USURA	46,500 m
STRATO DI FONDAZIONE	23,250 m ²

SEZIONE N.: 58
 QT. PROGETTO: 680,000
 DIST.PROG.: 270,000
 DIST.PREC.: 5,000
 DIST.SUCC.: 5,000




SCALA 1:500

QT.RIF. 622,073

QUOTE TERRENO	682,45	682,00	681,32		680,00	679,89	679,41	679,03		678,00	678,00		676,40	676,20
DIST.PARZIALI TERRENO	8,42	12,30	24,90	2,89	12,97	8,51	23,62	2,04	39,20	5,14				
QUOTE PROGETTO			681,15	679,40	680,00		679,90	680,00	679,40	679,90	678,03			
DIST.PARZIALI PROGETTO			42,00	2,25	2,25	1,75	18,00							

SCAVI E BONIFICHE	
STERRO	32,045 m ²
SCOTICO	31,622 m
RILEVATI	
RILEVATO	33,688 m ²
SOVRASTRUTTURA STRADALE	
STRATO DI USURA	46,500 m
STRATO DI FONDAZIONE	23,250 m ²

SEZIONE N.: 59
 QT. PROGETTO: 680,000
 DIST.PROG.: 275,000
 DIST.PREC.: 5,000
 DIST.SUCC.: 5,000




SCALA 1:500

QT.RIF. 622,098

QUOTE TERRENO	682,49	682,35	682,00	681,95	681,83		680,60	680,20	680,12	680,00		679,01	678,68		678,00	678,00		676,57	676,20	
DIST.PARZIALI TERRENO	2,62	6,70	2,16			23,82	7,73	1,46	2,73		21,87	7,19	15,61		3,17		35,08	8,95		
QUOTE PROGETTO							681,24	679,40	679,90	680,00		679,40	679,90	680,00	679,40	679,90	680,00		679,00	678,00
DIST.PARZIALI PROGETTO							1,24				42,00		2,25	2,25	1,75		18,00			

SCAVI E BONIFICHE	
STERRO	36,946 m ²
SCOTICO	28,193 m
RILEVATI	
RILEVATO	28,007 m ²
SOVRASTRUTTURA STRADALE	
STRATO DI USURA	46,500 m
STRATO DI FONDAZIONE	23,250 m ²

SEZIONE N.: 60
 QT. PROGETTO: 680,000
 DIST.PROG.: 280,000
 DIST.PREC.: 5,000
 DIST.SUCC.: 5,000




SCALA 1:500

QT.RIF. 622,135

QUOTE TERRENO		682,56	682,00	681,27	681,06	680,62	680,00	679,16	678,87	678,65	678,00	678,00	677,63	676,21
DIST.PARZIALI TERRENO		11,39	14,11	4,04	7,65	14,29	18,52	6,41	4,61	13,59	1,67	9,13	34,59	
QUOTE PROGETTO				681,36 679,40 679,90 680,00				679,40 680,00 679,40 680,00 679,40 679,90 680,00				679,00 678,08		
DIST.PARZIALI PROGETTO				1,36		42,00		2,25 2,25 1,75		18,00				

SCAVI E BONIFICHE	
STERRO	42,169 m ²
SCOTICO	23,889 m
RILEVATI	
RILEVATO	23,611 m ²
SOVRASTRUTTURA STRADALE	
STRATO DI USURA	46,500 m
STRATO DI FONDAZIONE	23,250 m ²

SEZIONE N.: 61
 QT. PROGETTO: 680,000
 DIST.PROG.: 285,000
 DIST.PREC.: 5,000
 DIST.SUCC.: 5,000



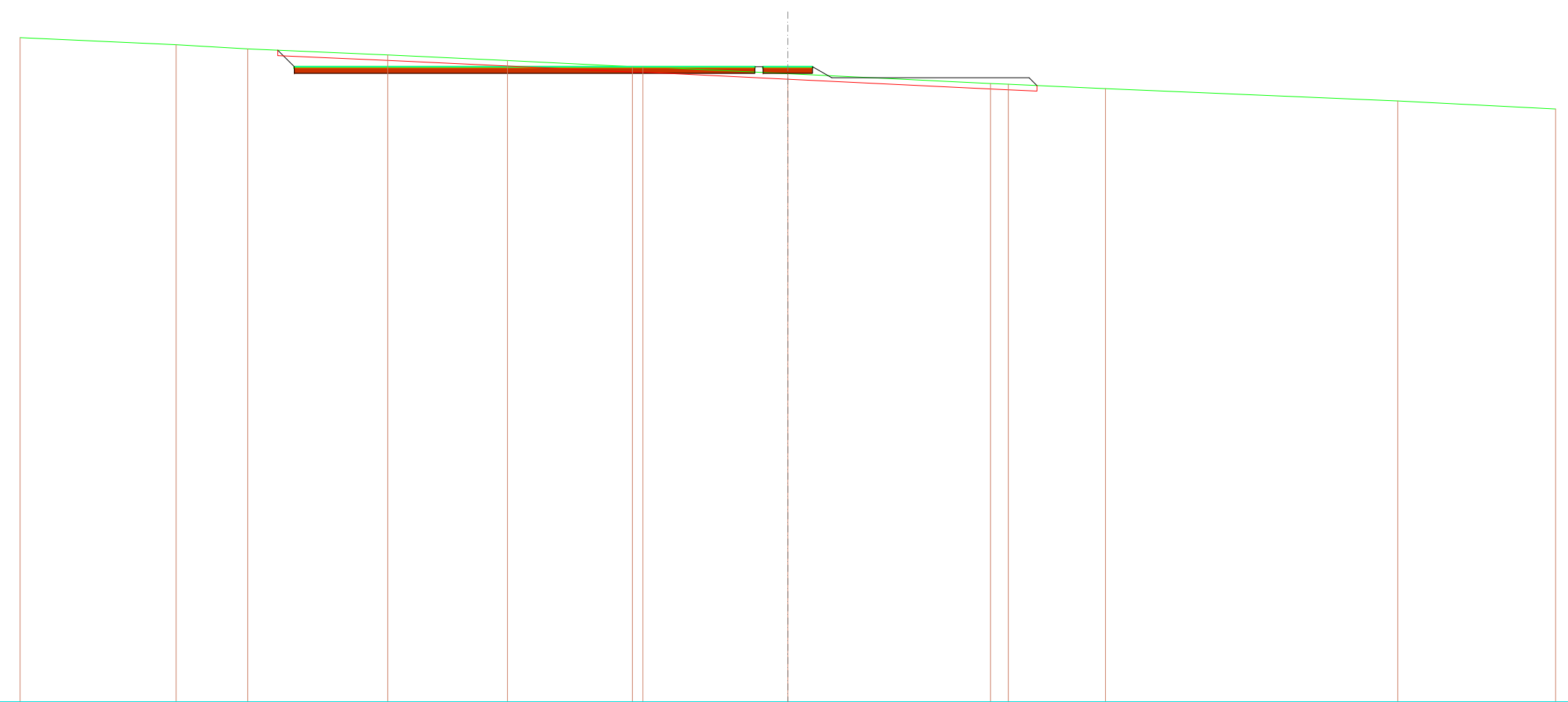
SCALA 1:500

QT.RIF. 622,170

QUOTE TERRENO	682,65	682,24	682,00	681,92	681,12	680,00	679,86	679,38	679,27	678,00	678,00	677,71	676,19
DIST.PARZIALI TERRENO	8,63	4,93	1,57	13,83	25,85	3,01	9,87	2,29	26,79	7,16	35,88		
QUOTE PROGETTO					681,43	679,40	680,00	679,40	679,90	679,90	679,40	679,90	678,19
DIST.PARZIALI PROGETTO					1,43	42,00			2,25	2,25	1,75	18,00	

SCAVI E BONIFICHE	
STERRO	46,970 m ²
SCOTICO	20,428 m
RILEVATI	
RILEVATO	20,648 m ²
SOVRASTRUTTURA STRADALE	
STRATO DI USURA	46,500 m
STRATO DI FONDAZIONE	23,250 m ²

SEZIONE N.: 62
 QT. PROGETTO: 680,000
 DIST.PROG.: 290,000
 DIST.PREC.: 5,000
 DIST.SUCC.: 5,497




SCALA 1:500

QT.RIF. 622,150

QUOTE TERRENO	682,65	682,00	681,62	681,07	680,56	680,00	680,00	679,36	678,47	678,40	678,00	676,88	676,15
DIST.PARZIALI TERRENO	14,23	6,54	12,76	10,91	11,39	13,22	18,49	1,62	8,86	26,65	14,39		
QUOTE PROGETTO			681,51 679,40 679,90 680,00				679,40 679,90 680,00 679,90 680,00 679,90			679,00 678,28			
DIST.PARZIALI PROGETTO			1,51		42,00		2,25 2,25 1,75	18,00					

SCAVI E BONIFICHE	
STERRO	50,121 m ²
SCOTICO	17,179 m
RILEVATI	
RILEVATO	17,928 m ²
SOVRASTRUTTURA STRADALE	
STRATO DI USURA	46,502 m
STRATO DI FONDAZIONE	23,251 m ²

SEZIONE N.: 63
 QT. PROGETTO: 680,000
 DIST.PROG.: 295,497
 DIST.PREC.: 5,497
 DIST.SUCC.: 4,503

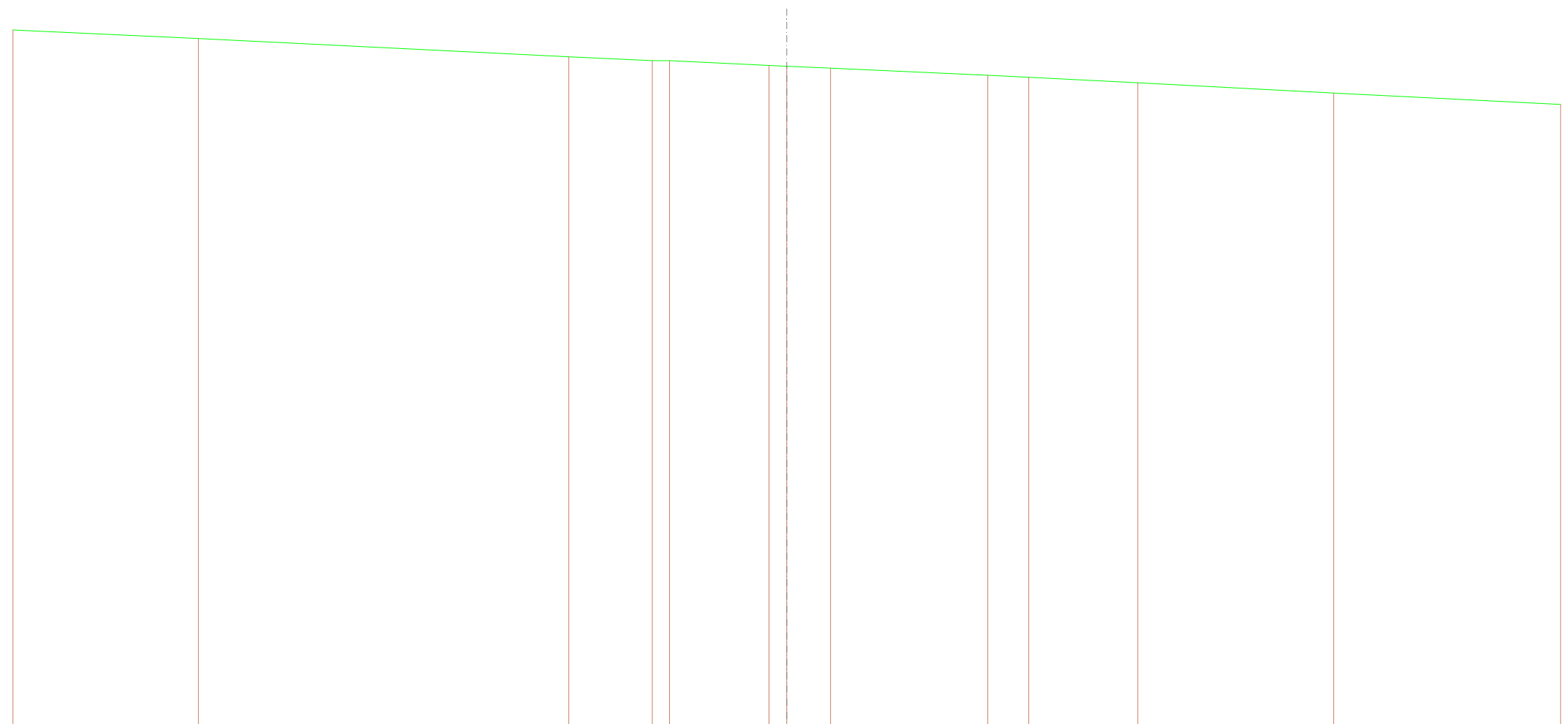


SCALA 1:500

QT.RIF. 622,131

QUOTE TERRENO	682,68	682,52	682,24	682,00	681,34	680,00	680,00	679,43	679,06	678,90	678,00	677,88	677,28	676,08		
DIST.PARZIALI TERRENO	3,65	6,35	5,32	14,27	26,95	1,73	11,73	7,68	3,71	19,83	2,78	12,06	23,94			
QUOTE PROGETTO						681,63	679,40	680,00	679,40	679,90	679,00	679,40	680,00	679,00	679,00	678,39
DIST.PARZIALI PROGETTO						1,63	42,00			2,25	2,25	1,75	18,00			

SEZIONE N.: 64
 QT. PROGETTO: 679,679
 DIST.PROG.: 300,000
 DIST.PREC.: 4,503
 DIST.SUCC.: 2,047




SCALA 1:500

QT.RIF. 619,901

QUOTE TERRENO	682,77	682,00		680,34	680,00	680,00	679,56	679,49	679,32		678,67	678,49	678,00	677,06	676,04
DIST.PARZIALI TERRENO	16,78		33,50	7,55	1,56	9,00	1,60	3,96	14,23	3,71	9,86	17,73	20,52		
QUOTE PROGETTO															
DIST.PARZIALI PROGETTO															

SEZIONE N.: 65
 QT. PROGETTO: 679,533
 DIST.PROG.: 302,047
 DIST.PREC.: 2,047



SCALA 1:500


QT.RIF. 619,153

QUOTE TERRENO	682,79	682,38	682,00		680,64	680,21	680,00	680,00	679,80	679,53	679,05	678,77	678,00		676,53	676,01
DIST.PARZIALI TERRENO	9,10	8,07		27,54	9,44	4,58	4,21	5,90	10,65	5,81	15,45		27,78		10,30	
QUOTE PROGETTO																
DIST.PARZIALI PROGETTO																

SEZIONI STRADA E PIAZZOLA IN FASE DI ESERCIZIO

SCAVI E BONIFICHE	
STERRO	3,418 m ²
SCOTICO	0,543 m
RILEVATI	
RILEVATO	0,509 m ²
SOVRASTRUTTURA STRADALE	
STRATO DI USURA	4,500 m
STRATO DI FONDAZIONE	2,250 m ²

SEZIONE N.: 2
 QT. PROGETTO: 669,814
 DIST.PROG.: 5,000
 DIST.PREC.: 5,000
 DIST.SUCC.: 5,000



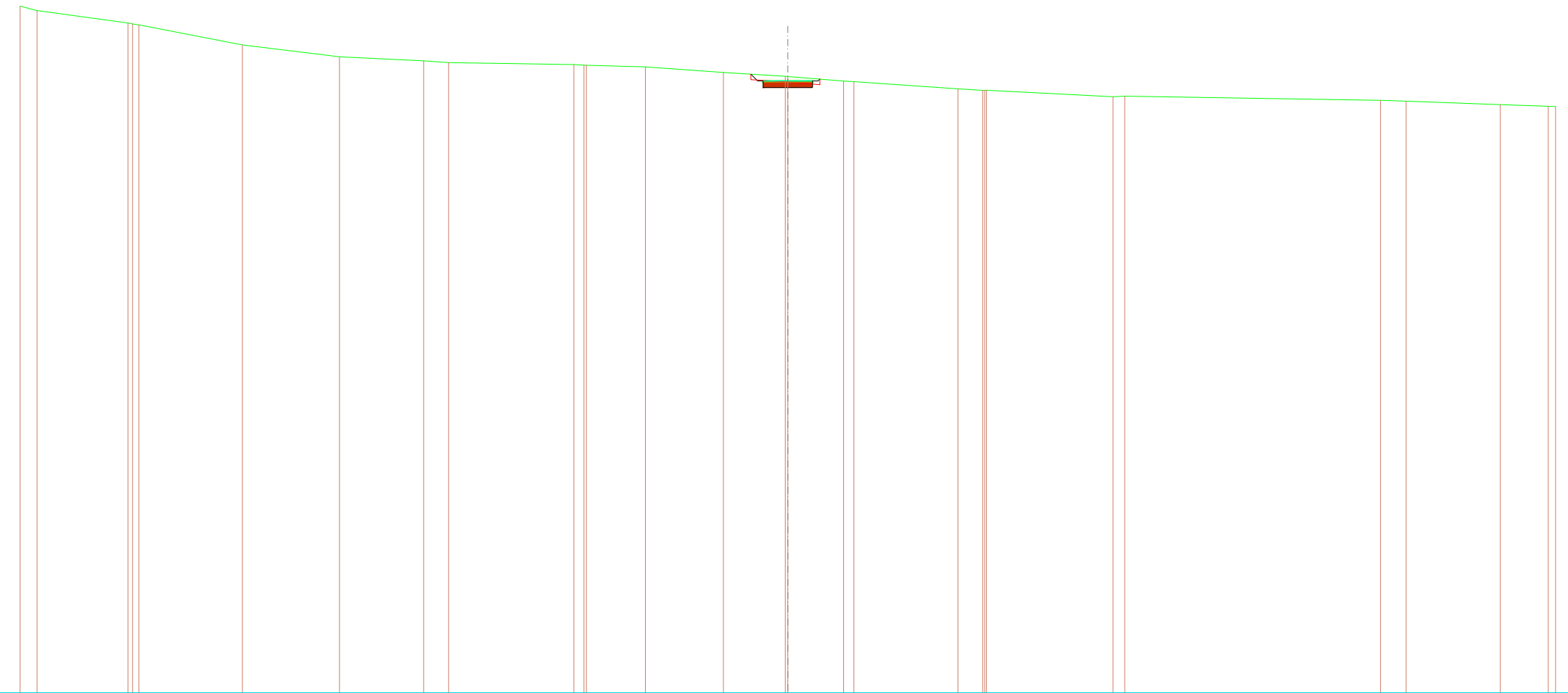
SCALA 1:500

QT.RIF. 614,776

QUOTE TERRENO	675,90 675,69	674,23 674,00	673,53	673,02	672,00 671,90 671,87	671,40	671,40	671,11	670,95	670,84	670,37 670,32 670,24	670,00 669,93	669,47 669,44 669,41	668,97 669,01 669,07	668,73 668,82	668,16		
DIST.PARZIALI TERRENO	6,17	3,80	5,35	8,18	5,12	3,10	6,50	5,44	5,95	9,97	3,89	7,90	1,39 1,54	7,09	1,39	6,60	1,87	41,06
QUOTE PROGETTO	670,12 669,81 669,71 669,71 669,61 669,21 669,71 669,81 669,77																	
DIST.PARZIALI PROGETTO	2,25 2,25																	

SCAVI E BONIFICHE	
STERRO	5,079 m ²
RILEVATI	
RILEVATO	0,351 m ²
SOVRASTRUTTURA STRADALE	
STRATO DI USURA	4,500 m
STRATO DI FONDAZIONE	2,250 m ²

SEZIONE N.: 4
 QT. PROGETTO: 670,717
 DIST.PROG.: 15,352
 DIST.PREC.: 5,352
 DIST.SUCC.: 4,648




SCALA 1:500

QT.RIF. 614,964

QUOTE TERRENO	677,54 677,14	8,29	676,00 675,92 675,83	9,44	674,00	8,85	672,92	7,67	672,56 672,39	2,28	11,42	672,21 672,16 672,15	5,38	672,00	7,11	671,49	5,64	671,15 671,13	5,09	670,71 670,66	9,48	670,00	2,25	669,86 669,86 669,87	11,55	669,28 669,33	23,33	668,95 668,88	2,33	8,59	668,56	4,37	668,41 668,39	
DIST.PARZIALI TERRENO	1,55																																	
QUOTE PROGETTO																				671,34 670,72 670,12 670,62 670,72 670,12 670,62 670,72 670,89														
DIST.PARZIALI PROGETTO																				2,25 2,25														

SCAVI E BONIFICHE	
STERRO	5,221 m ²
RILEVATI	
RILEVATO	0,332 m ²
SOVRASTRUTTURA STRADALE	
STRATO DI USURA	4,500 m
STRATO DI FONDAZIONE	2,250 m ²

SEZIONE N.: 6
 QT. PROGETTO: 671,559
 DIST.PROG.: 25,000
 DIST.PREC.: 5,000
 DIST.SUCC.: 5,000



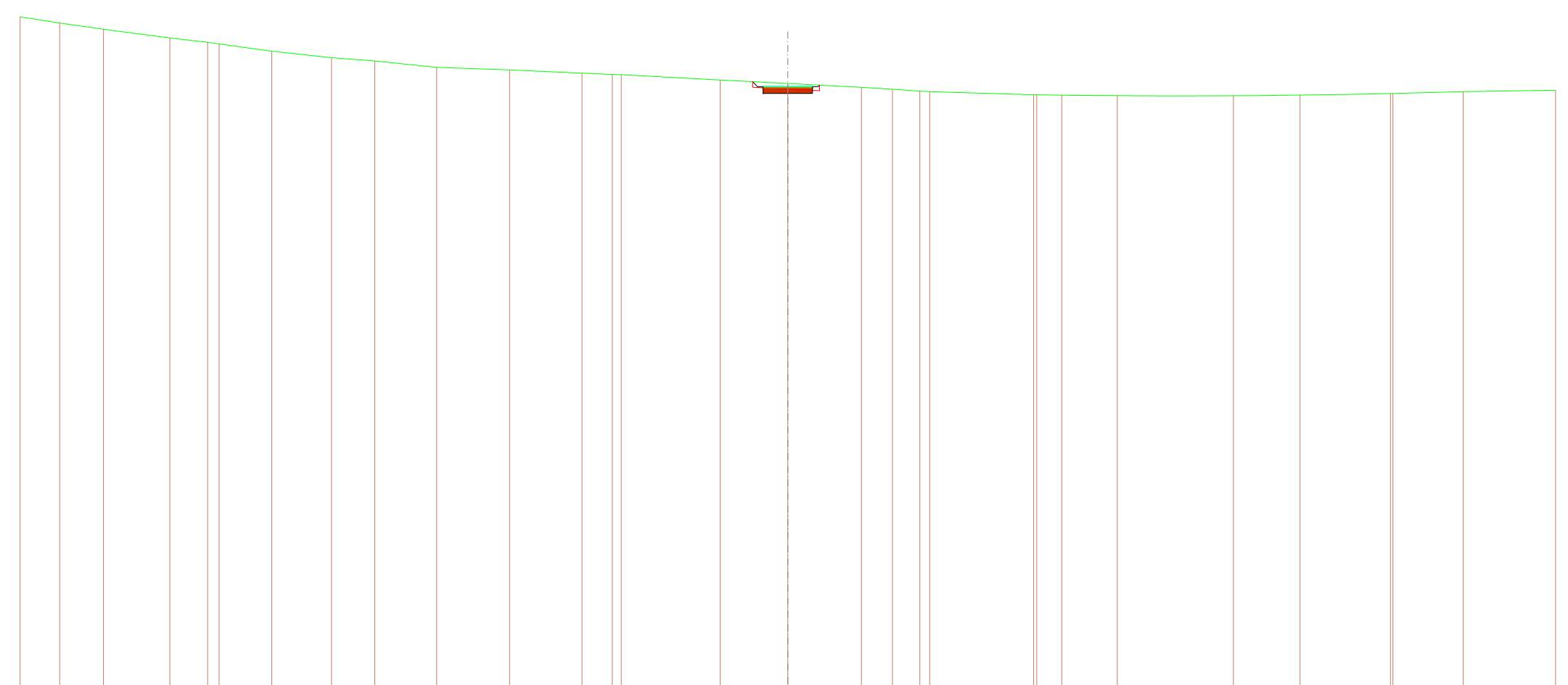
SCALA 1:500

QT.RIF. 615,588

QUOTE TERRENO	676,05	678,00	677,63	677,22	676,36	676,00	674,79	674,00	673,69	673,54	673,16	673,14	672,88	672,84	672,78	672,54	672,44	672,00	671,98	671,92	671,82	671,73	671,48	670,40	670,14	670,09	670,00	670,00	669,96	669,96	669,95	669,84	669,80	669,39	669,23	669,13	669,19
DIST.PARZIALI TERRENO	1,53	3,40	5,25	2,46	7,60	4,46	2,79	4,15	6,21	5,44	4,71	3,19	6,50	1,90	8,90	2,50	1,83	3,43	13,69	3,17	2,91	3,92	4,25	12,61	7,02	3,21	7,26										
QUOTE PROGETTO	672,15																				671,56	670,96	671,46	671,56	670,96	670,96	671,46	671,56	671,84								
DIST.PARZIALI PROGETTO																					2,25	2,25															

SCAVI E BONIFICHE	
STERRO	4,404 m ²
RILEVATI	
RILEVATO	0,399 m ²
SOVRASTRUTTURA STRADALE	
STRATO DI USURA	4,500 m
STRATO DI FONDAZIONE	2,250 m ²

SEZIONE N.: 25
 QT. PROGETTO: 676,762
 DIST.PROG.: 115,000
 DIST.PREC.: 5,812
 DIST.SUCC.: 5,000



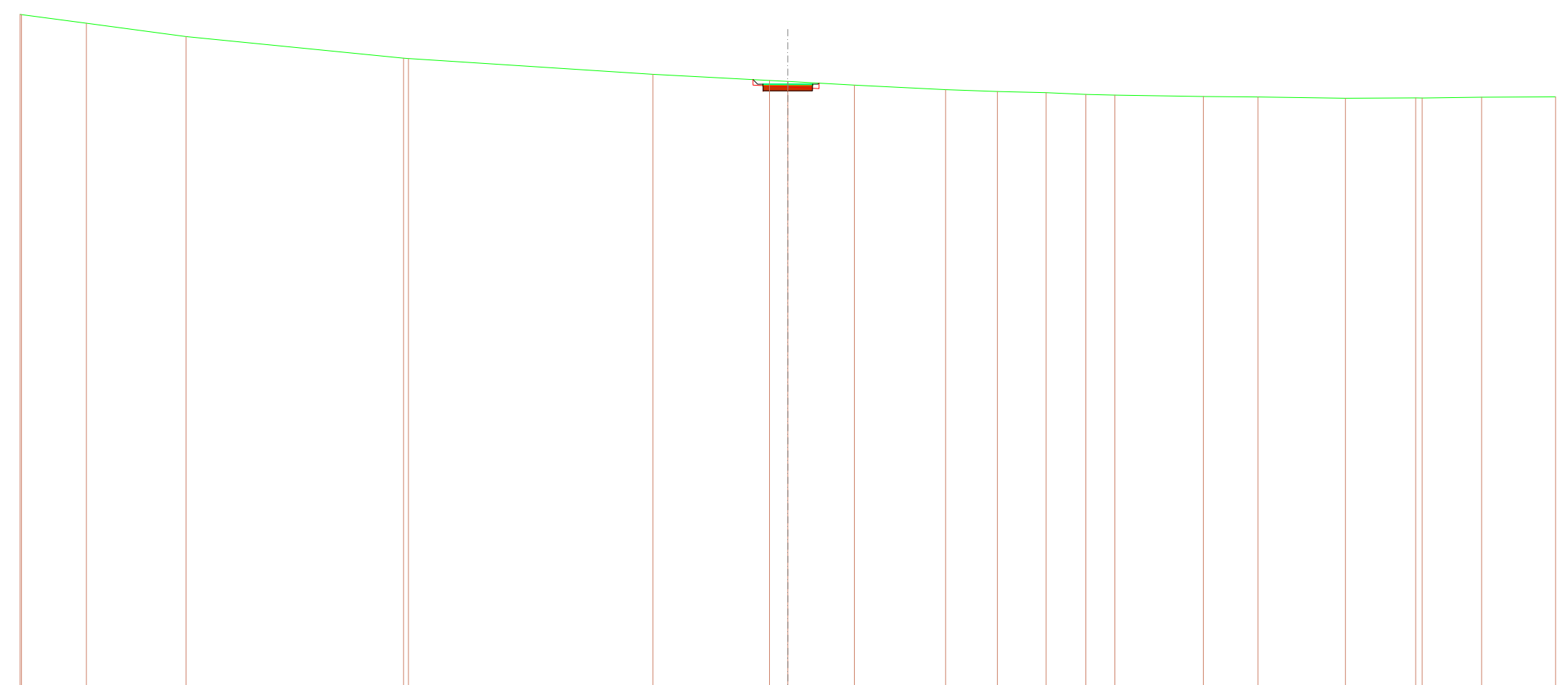
SCALA 1:500

QT.RIF. 621,533

QUOTE TERRENO	683,13	682,57	682,00	681,20	680,81	680,67	680,00	679,41	679,12	678,53	678,30	678,00	677,88	677,86	677,37	677,05	676,71	676,54	676,36	676,31		676,03	676,02	676,00	675,94		675,93	676,00		676,15	676,14	676,32		676,45
DIST.PARZIALI TERRENO	3,62	3,99	6,05	3,44	4,81	5,44	3,95	5,64	6,65	6,60	2,76	9,01	6,17	6,71	2,82	2,50	9,47	2,29	5,06	10,59	6,08	8,25	6,40	8,43										
QUOTE PROGETTO	677,22 676,76 676,16 676,66 676,76 676,16 676,16 676,66 676,76 676,90																																	
DIST.PARZIALI PROGETTO	2,25 2,25																																	

SCAVI E BONIFICHE	
STERRO	4,182 m ²
RILEVATI	
RILEVATO	0,418 m ²
SOVRASTRUTTURA STRADALE	
STRATO DI USURA	4,500 m
STRATO DI FONDAZIONE	2,250 m ²

SEZIONE N.: 30
 QT. PROGETTO: 677,655
 DIST.PROG.: 140,000
 DIST.PREC.: 5,000
 DIST.SUCC.: 6,799



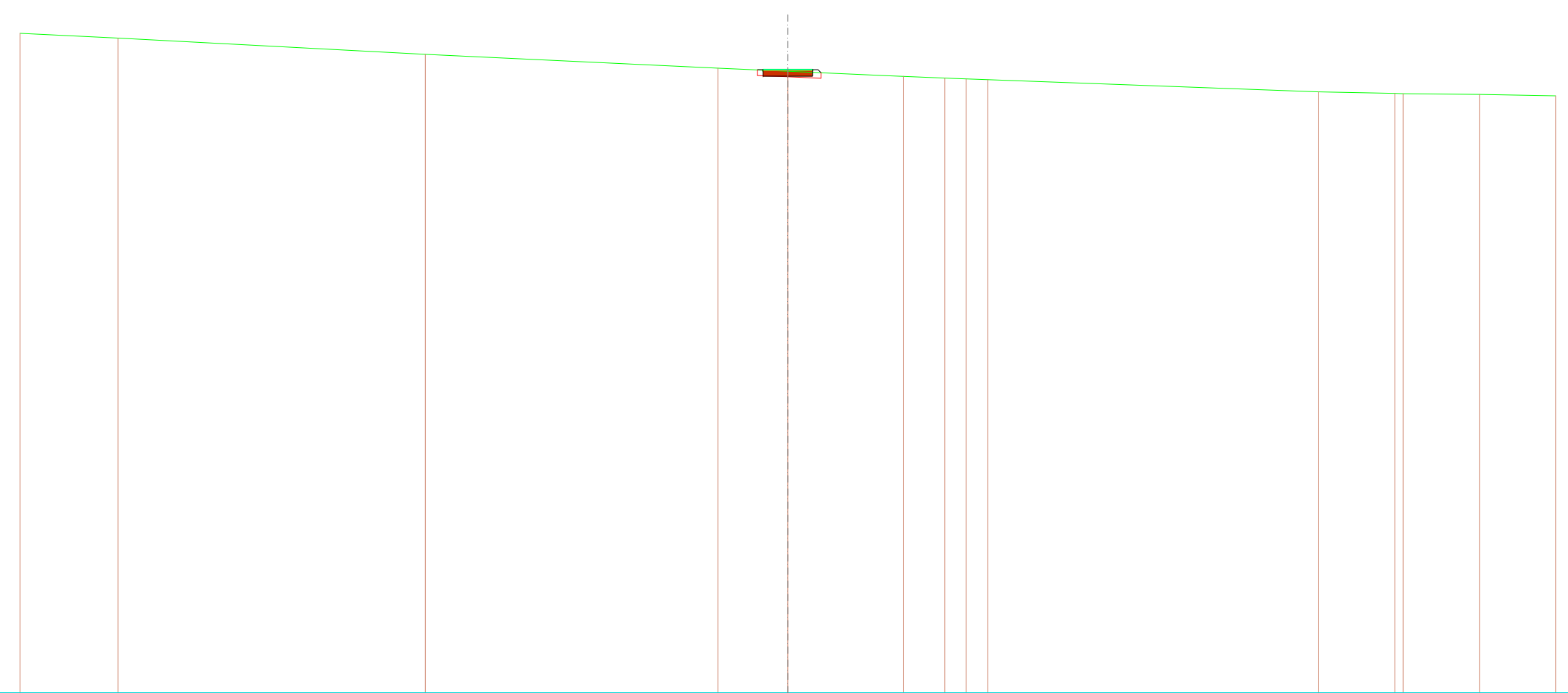
SCALA 1:500

QT.RIF. 622,199

QUOTE TERRENO	684,02 684,00	683,21	682,00	680,03 680,00	678,56	678,00 677,91	677,58	677,16	676,99	676,88	676,73	676,67	676,54	676,50	676,38	676,41 676,40	676,48	676,50	
DIST.PARZIALI TERRENO	5,92	9,08	19,84	22,29	10,63	1,67	6,07	8,31	4,72	4,44	3,63	2,65	8,06	4,99	7,97	6,41	5,43	6,74	
QUOTE PROGETTO	678,08 677,66 677,06 677,56 677,68 677,08 677,06 677,56 677,66 677,75																		
DIST.PARZIALI PROGETTO	2,25 2,25																		

SCAVI E BONIFICHE	
STERRO	2,023 m ²
SCOTICO	1,311 m
RILEVATI	
RILEVATO	1,098 m ²
SOVRASTRUTTURA STRADALE	
STRATO DI USURA	4,500 m
STRATO DI FONDAZIONE	2,250 m ²

SEZIONE N.: 37
 QT. PROGETTO: 678,610
 DIST.PROG.: 175,000
 DIST.PREC.: 4,963
 DIST.SUCC.: 2,284



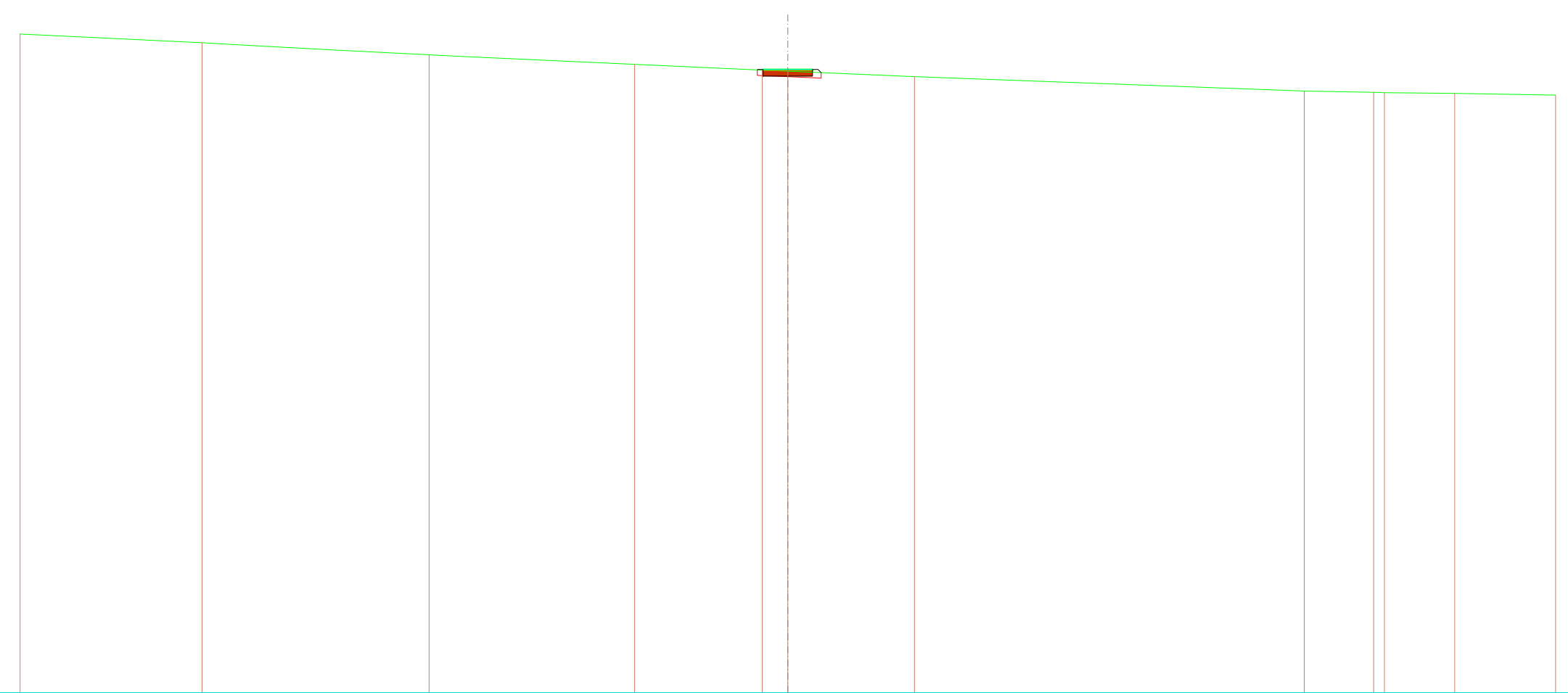
SCALA 1:500

QT.RIF. 621,823

QUOTE TERRENO	681,92	681,49	680,00	678,74	678,46	678,00	677,84	677,76	677,69	676,58	676,45	676,42	676,36	676,23
DIST.PARZIALI TERRENO	8,94	28,02	26,67	6,37	10,57	3,73	1,95	2,00	30,17	6,94	6,98	6,91		
QUOTE PROGETTO							678,58	678,01	678,01	678,51	678,01	678,51	678,61	678,33
DIST.PARZIALI PROGETTO							2,25	2,25						

SCAVI E BONIFICHE	
STERRO	2,004 m ²
SCOTICO	1,320 m
RILEVATI	
RILEVATO	1,121 m ²
SOVRASTRUTTURA STRADALE	
STRATO DI USURA	4,500 m
STRATO DI FONDAZIONE	2,250 m ²

SEZIONE N.: 38
 QT. PROGETTO: 678,658
 DIST.PROG.: 177,284
 DIST.PREC.: 2,284
 DIST.SUCC.: 2,716



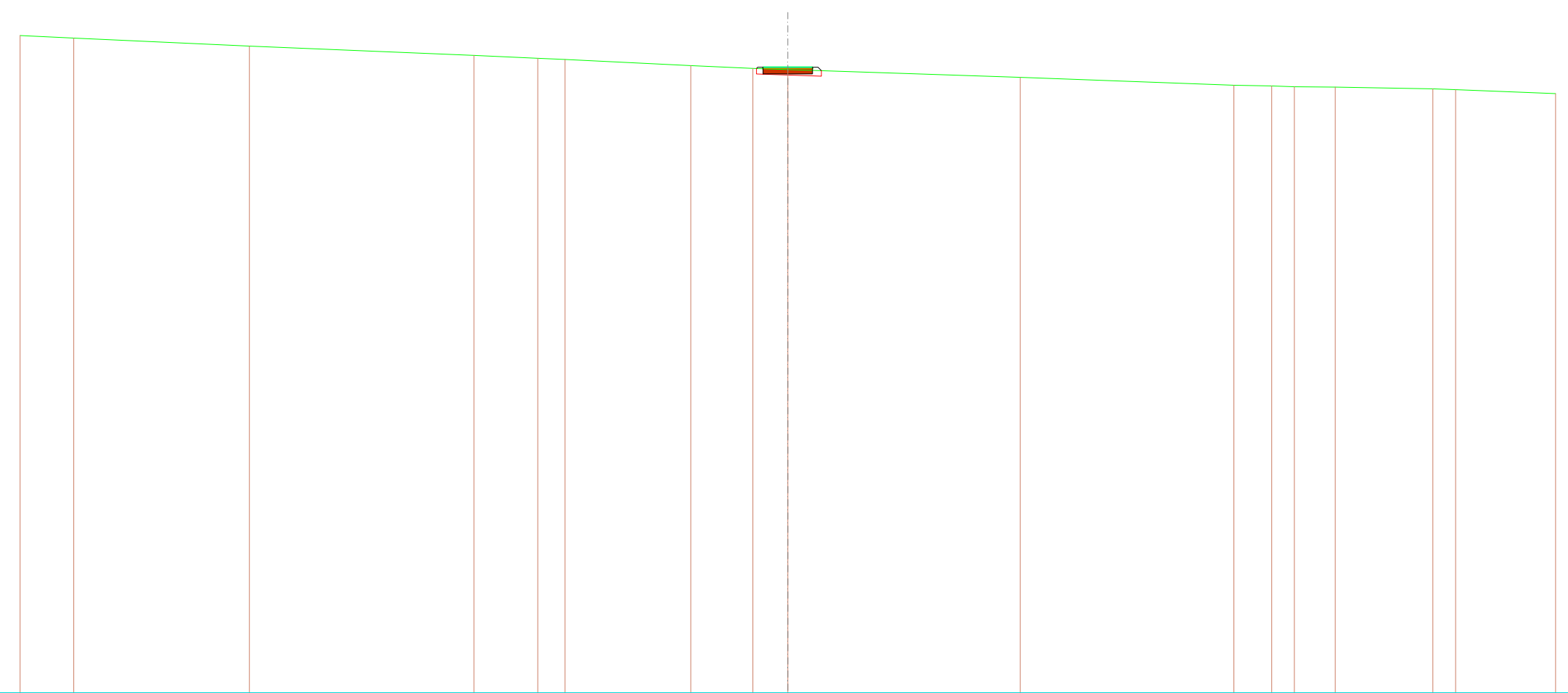
SCALA 1:500

QT.RIF. 621,858

QUOTE TERRENO	681,90	681,10	680,00	679,12	678,60	678,50	678,00	676,70	676,58	676,54	676,49	676,32
DIST.PARZIALI TERRENO	16,59	20,71	18,74	11,63	2,34	11,55	35,54	6,33	6,40	9,20		
QUOTE PROGETTO					678,62	678,65	678,66	678,66	678,66	678,66	678,66	678,66
DIST.PARZIALI PROGETTO					2,25	2,25						

SCAVI E BONIFICHE	
STERRO	1,766 m ²
SCOTICO	1,422 m
RILEVATI	
RILEVATO	1,456 m ²
SOVRASTRUTTURA STRADALE	
STRATO DI USURA	4,500 m
STRATO DI FONDAZIONE	2,250 m ²

SEZIONE N.: 41
 QT. PROGETTO: 678,924
 DIST.PROG.: 190,000
 DIST.PREC.: 5,000
 DIST.SUCC.: 5,000




SCALA 1:500

QT.RIF. 621,920

QUOTE TERRENO	681,82	681,58	680,85	680,00	679,74	679,64	679,07	678,82	678,72	678,00	677,29	677,22	677,15	677,11	676,96	676,88	676,52
DIST.PARZIALI TERRENO	4,90	16,01	20,48	5,82	2,48	11,47	5,66	3,18	21,19	19,48	3,44	2,07	3,73	8,90	2,07	9,12	
QUOTE PROGETTO	678,81 678,92 678,92 678,82 678,92 678,32 678,82 678,92 678,81																
DIST.PARZIALI PROGETTO	2,25 2,25																

SCAVI E BONIFICHE	
STERRO	1,956 m ²
SCOTICO	1,337 m
RILEVATI	
RILEVATO	1,167 m ²
SOVRASTRUTTURA STRADALE	
STRATO DI USURA	4,500 m
STRATO DI FONDAZIONE	2,250 m ²

SEZIONE N.: 43
 QT. PROGETTO: 679,134
 DIST.PROG.: 200,000
 DIST.PREC.: 5,000
 DIST.SUCC.: 5,000



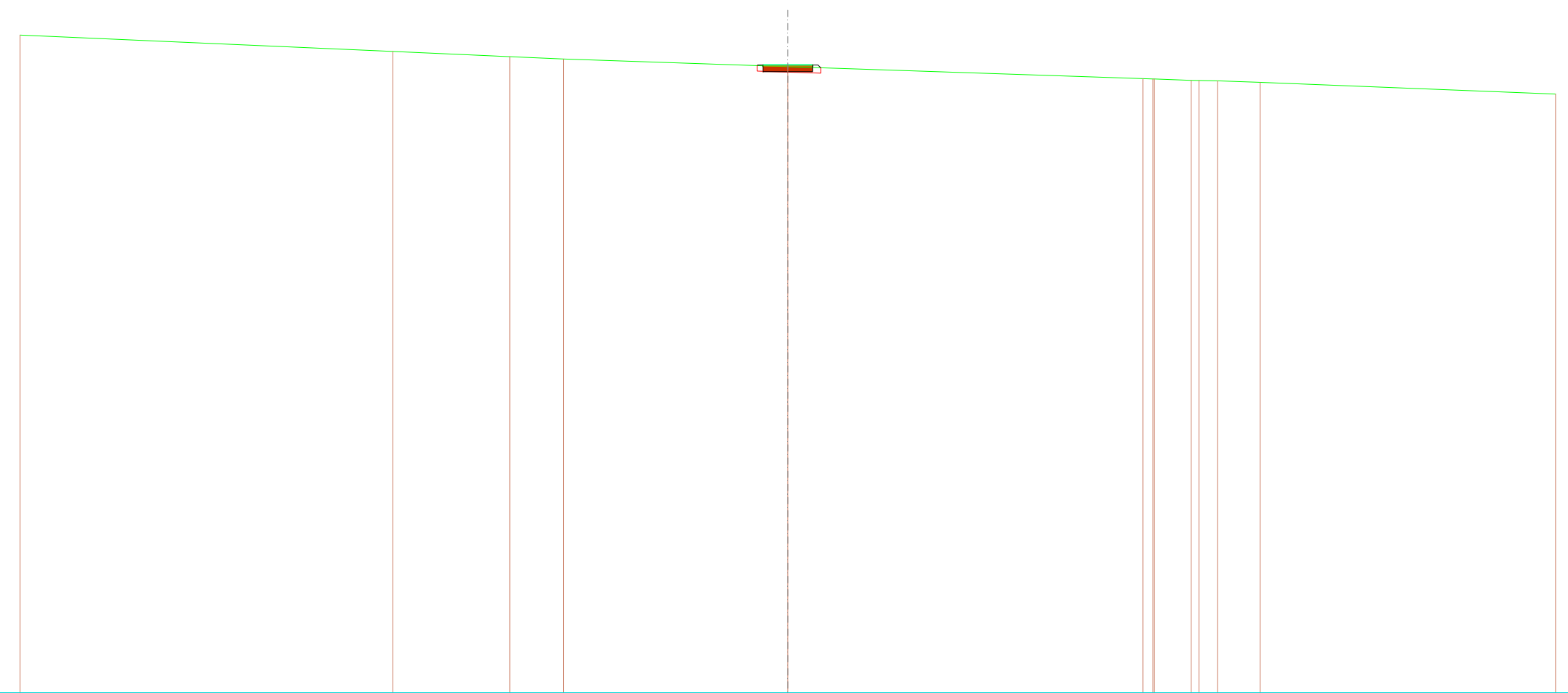
SCALA 1:500

QT.RIF. 621,982

QUOTE TERRENO	681,89	681,64		680,00	679,91	679,47	678,97	678,00	677,74	677,72	677,61	677,59	677,52	677,40	676,57
DIST.PARZIALI TERRENO	5,77	37,57	1,90	10,07	14,70	28,64	7,11	1,26	2,90	1,72	4,10	3,28	20,99		
QUOTE PROGETTO							679,06	679,13	678,53	679,03	679,13	678,53	679,03	679,13	678,57
DIST.PARZIALI PROGETTO							2,25	2,25							

SCAVI E BONIFICHE	
STERRO	2,051 m ²
SCOTICO	1,295 m
RILEVATI	
RILEVATO	1,036 m ²
SOVRASTRUTTURA STRADALE	
STRATO DI USURA	4,500 m
STRATO DI FONDAZIONE	2,250 m ²

SEZIONE N.: 44
 QT. PROGETTO: 679,239
 DIST.PROG.: 205,000
 DIST.PREC.: 5,000
 DIST.SUCC.: 5,000



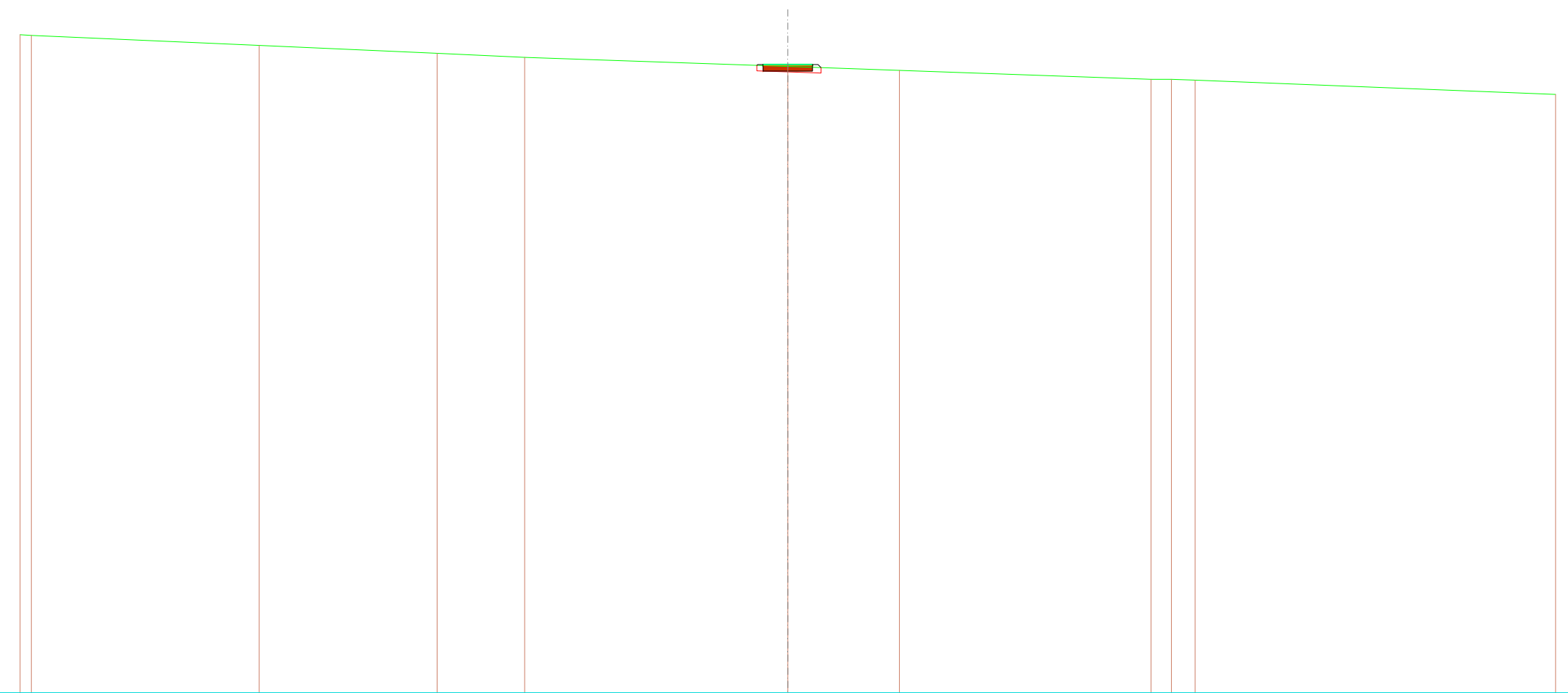
SCALA 1:500

QT.RIF. 622,032

QUOTE TERRENO	681,97	680,47	680,00	679,79	679,09	678,00	677,97	677,96	677,84	677,83	677,80	677,66	676,59
DIST.PARZIALI TERRENO	33,99	10,67	4,88	20,45	32,37	3,32	1,70	3,89	26,93				
QUOTE PROGETTO						679,19	679,24	678,64	678,14	678,64	679,14	679,24	678,99
DIST.PARZIALI PROGETTO						2,25	2,25						

SCAVI E BONIFICHE	
STERRO	1,910 m ²
SCOTICO	1,358 m
RILEVATI	
RILEVATO	1,236 m ²
SOVRASTRUTTURA STRADALE	
STRATO DI USURA	4,500 m
STRATO DI FONDAZIONE	2,250 m ²

SEZIONE N.: 45
 QT. PROGETTO: 679,343
 DIST.PROG.: 210,000
 DIST.PREC.: 5,000
 DIST.SUCC.: 5,000



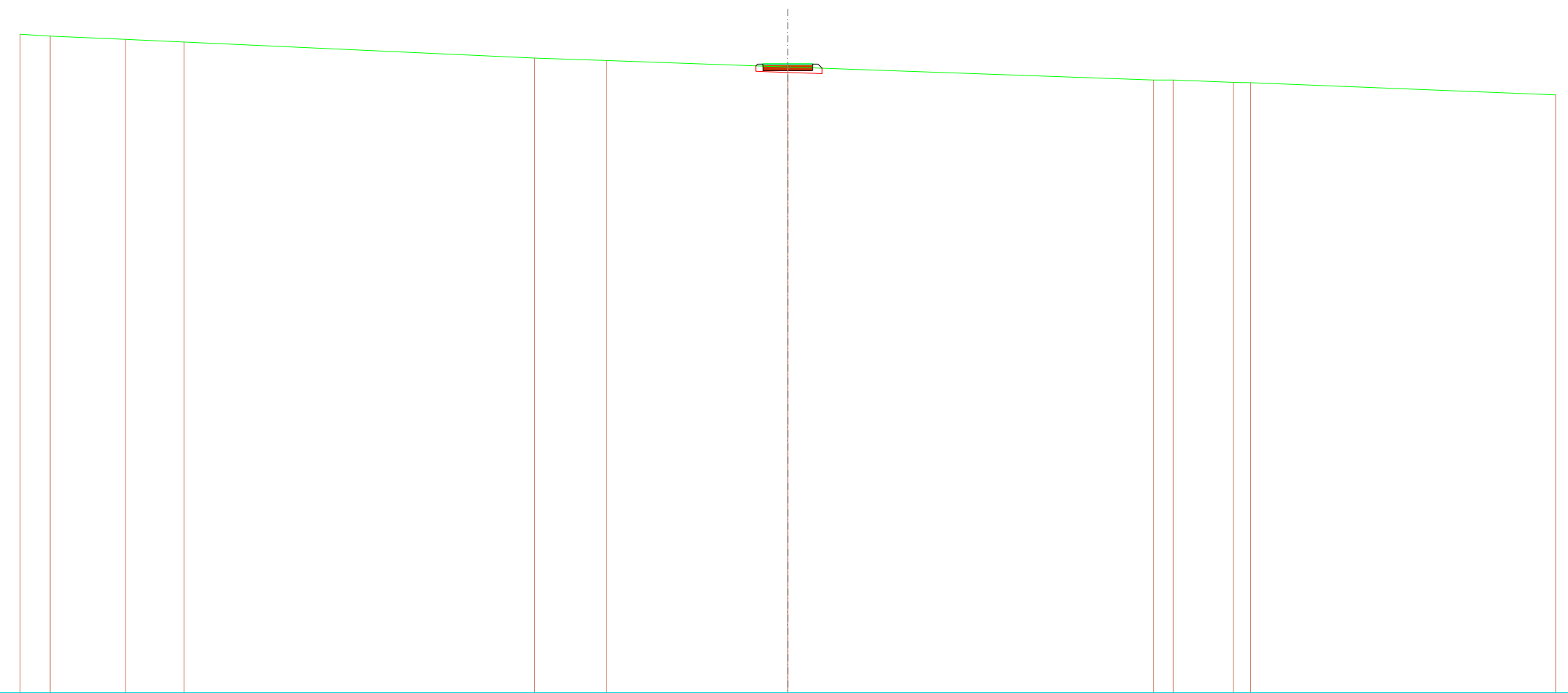
SCALA 1:500

QT.RIF. 622,090

QUOTE TERRENO	682,06	682,00	681,09	680,36	680,00	679,17	678,82	678,00	678,00	677,92	676,62
DIST.PARZIALI TERRENO		20,76	16,23	7,98	24,00	10,18	22,93	1,87	2,16	32,87	
QUOTE PROGETTO						679,27	679,54	678,74	679,34	678,74	679,34
DIST.PARZIALI PROGETTO						2,25	2,25				

SCAVI E BONIFICHE	
STERRO	1,514 m ²
SCOTICO	1,535 m
RILEVATI	
RILEVATO	1,849 m ²
SOVRASTRUTTURA STRADALE	
STRATO DI USURA	4,500 m
STRATO DI FONDAZIONE	2,250 m ²

SEZIONE N.: 46
 QT. PROGETTO: 679,448
 DIST.PROG.: 215,000
 DIST.PREC.: 5,000
 DIST.SUCC.: 5,000



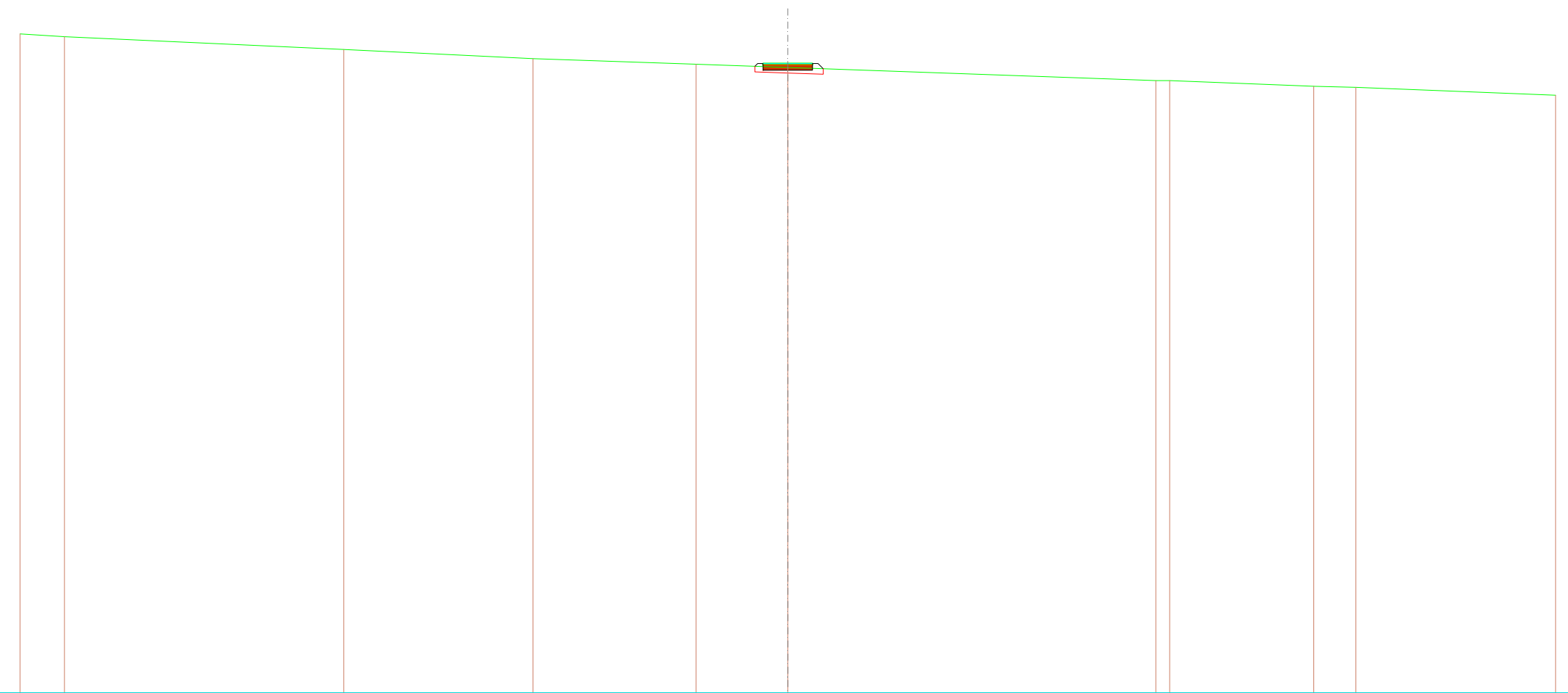
SCALA 1:500

QT.RIF. 622,154

QUOTE TERRENO	682,17	682,00	681,70	681,46		680,00	679,77	679,18		678,00	678,00	677,79	677,75		676,64
DIST.PARZIALI TERRENO	2,75	6,86	5,36		31,94	6,55	16,56		33,33	1,82	5,44	1,59		27,81	
QUOTE PROGETTO								679,29	679,45	678,85	679,35	678,85	679,35	679,45	679,07
DIST.PARZIALI PROGETTO								2,25	2,25						

SCAVI E BONIFICHE	
STERRO	1,078 m ²
SCOTICO	1,729 m
RILEVATI	
RILEVATO	2,540 m ²
SOVRASTRUTTURA STRADALE	
STRATO DI USURA	4,500 m
STRATO DI FONDAZIONE	2,250 m ²

SEZIONE N.: 47
 QT. PROGETTO: 679,553
 DIST.PROG.: 220,000
 DIST.PREC.: 5,000
 DIST.SUCC.: 5,000




SCALA 1:500

QT.RIF. 622,213

QUOTE TERRENO	682,26	682,00		680,84	680,00	679,49	679,19		678,00	678,00	677,48	677,39		676,67	
DIST.PARZIALI TERRENO	4,04		25,47		17,25	14,87	8,37		33,55	1,26	13,14	3,84		18,21	
QUOTE PROGETTO							679,30	679,55	679,55	679,45	679,55	679,55	679,45	679,55	679,08
DIST.PARZIALI PROGETTO							2,25	2,25							

SCAVI E BONIFICHE	
STERRO	0,583 m ²
SCOTICO	1,949 m
RILEVATI	
RILEVATO	3,346 m ²
SOVRASTRUTTURA STRADALE	
STRATO DI USURA	4,500 m
STRATO DI FONDAZIONE	2,250 m ²

SEZIONE N.: 48
 QT. PROGETTO: 679,658
 DIST.PROG.: 225,000
 DIST.PREC.: 5,000
 DIST.SUCC.: 5,000




SCALA 1:500

QT.RIF. 622,253

QUOTE TERRENO	682,32	682,00	681,93		680,00		679,19	678,82		678,00	678,00		677,18	677,03	676,69
DIST.PARZIALI TERRENO	4,94	1,51		39,87		23,69		10,66		23,11		20,83		6,09	8,61
QUOTE PROGETTO							679,29	679,66	679,06	679,56	679,06	679,56	679,06	679,56	679,06
DIST.PARZIALI PROGETTO							2,25	2,25							

SCAVI E BONIFICHE	
STERRO	0,070 m ²
SCOTICO	4,683 m
RILEVATI	
RILEVATO	4,381 m ²
SOVRASTRUTTURA STRADALE	
STRATO DI USURA	4,500 m
STRATO DI FONDAZIONE	2,250 m ²

SEZIONE N.: 49
 QT. PROGETTO: 679,763
 DIST.PROG.: 230,000
 DIST.PREC.: 5,000
 DIST.SUCC.: 5,000




SCALA 1:500

QT.RIF. 622,266

QUOTE TERRENO	682,33	682,00	681,24	680,00	679,73	679,16	678,39	678,15	678,00	676,88	676,70		
DIST.PARZIALI TERRENO	4,93	14,31	25,68	7,89	17,20	22,86	6,83	4,30	28,52	7,35			
QUOTE PROGETTO						679,26	679,16	679,66	679,76	679,16	679,06	679,76	679,04
DIST.PARZIALI PROGETTO						2,25	2,25						

SCAVI E BONIFICHE	
STERRO	3,762 m ²
SCOTICO	0,178 m
RILEVATI	
RILEVATO	5,389 m ²
SOVRASTRUTTURA STRADALE	
STRATO DI USURA	18,100 m
STRATO DI FONDAZIONE	9,050 m ²

SEZIONE N.: 50
 QT. PROGETTO: 679,859
 DIST.PROG.: 235,000
 DIST.PREC.: 5,000
 DIST.SUCC.: 5,000



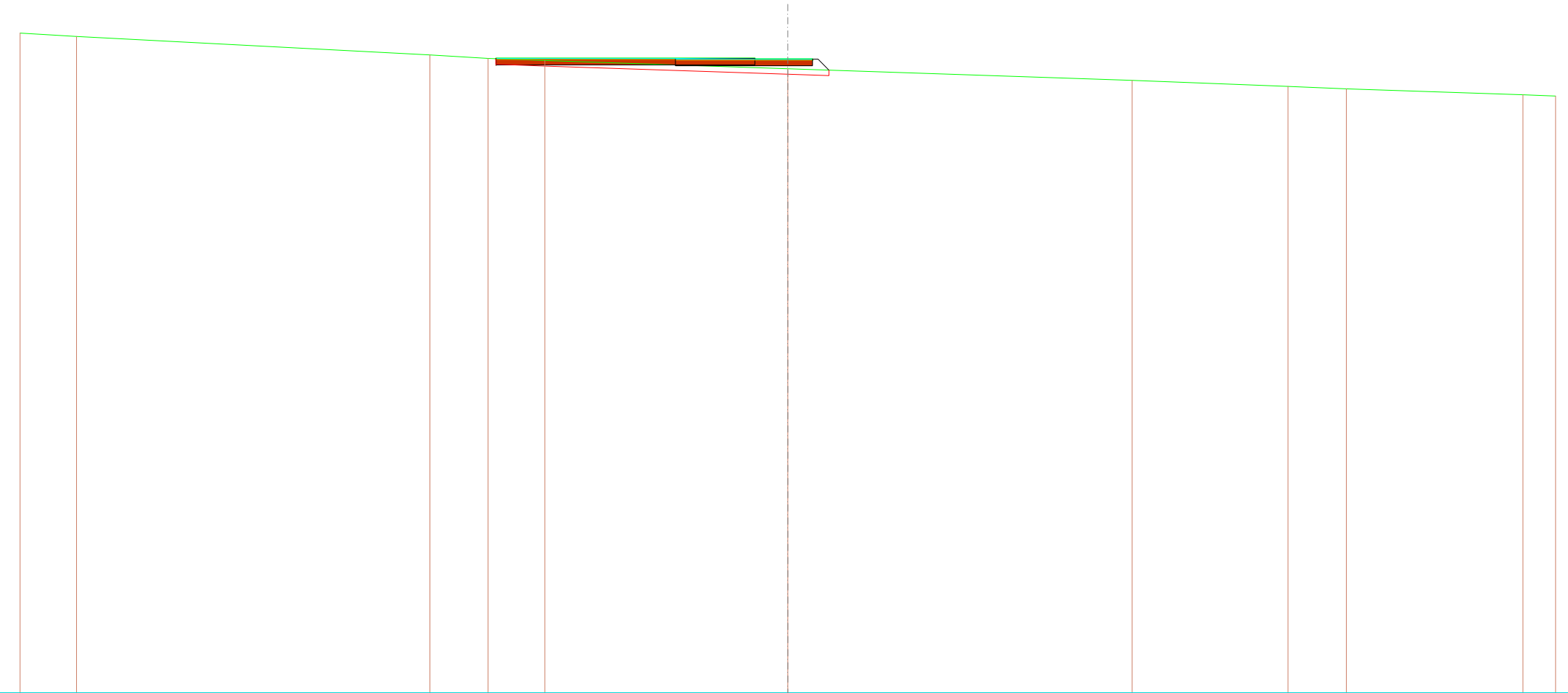
SCALA 1:500

QT.RIF. 622,203

QUOTE TERRENO	682,33	682,00		680,44	680,00	679,45	679,10		678,00	677,76	677,66	677,43		676,58					
DIST.PARZIALI TERRENO	4,86		29,58		9,03		16,17		10,36			32,89		6,19	2,32	7,01		21,59	
QUOTE PROGETTO							679,82	679,40	679,90	680,00									
DIST.PARZIALI PROGETTO							15,29		1,75	3,00	2,25								

SCAVI E BONIFICHE	
STERRO	8,742 m ²
SCOTICO	11,940 m
RILEVATI	
RILEVATO	17,506 m ²
SOVRASTRUTTURA STRADALE	
STRATO DI USURA	36,100 m
STRATO DI FONDAZIONE	19,028 m ²

SEZIONE N.: 51
 QT. PROGETTO: 679,930
 DIST.PROG.: 240,000
 DIST.PREC.: 5,000
 DIST.SUCC.: 5,000



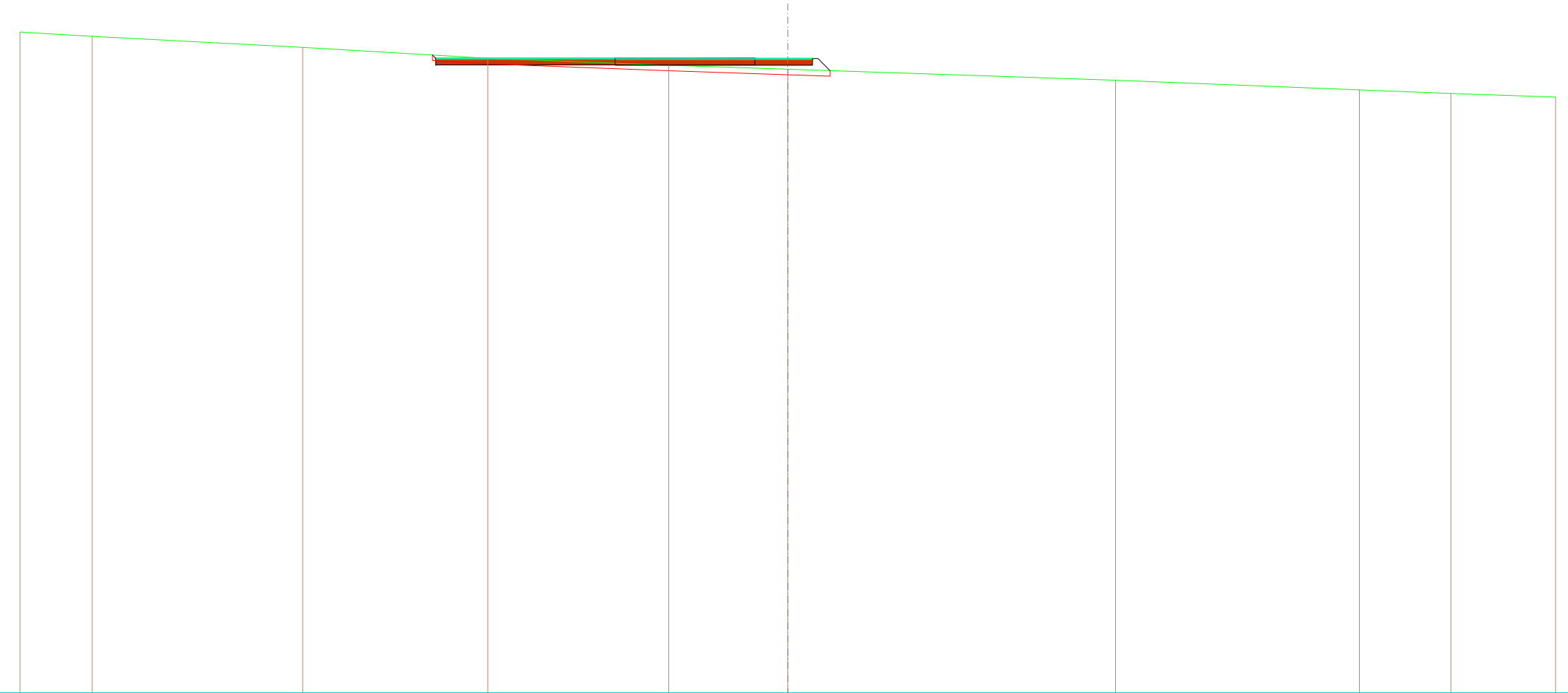
SCALA 1:500

QT.RIF. 622,187

QUOTE TERRENO	682,31	682,00		680,31	680,00	679,80		679,05		678,00	677,44	677,23		676,68	676,56
DIST.PARZIALI TERRENO	5,15		32,22	5,30	5,18		22,15		31,39		14,21	5,33		16,09	2,98
QUOTE PROGETTO					679,97	679,40	679,83	679,93	679,40	680,00	679,33	679,83	679,93	678,93	
DIST.PARZIALI PROGETTO						16,35		7,25	3,00		2,25				

SCAVI E BONIFICHE	
STERRO	15,880 m ²
SCOTICO	14,959 m
RILEVATI	
RILEVATO	22,596 m ²
SOVRASTRUTTURA STRADALE	
STRATO DI USURA	47,100 m
STRATO DI FONDAZIONE	24,973 m ²

SEZIONE N.: 52
 QT. PROGETTO: 679,977
 DIST.PROG.: 245,000
 DIST.PREC.: 5,000
 DIST.SUCC.: 5,000



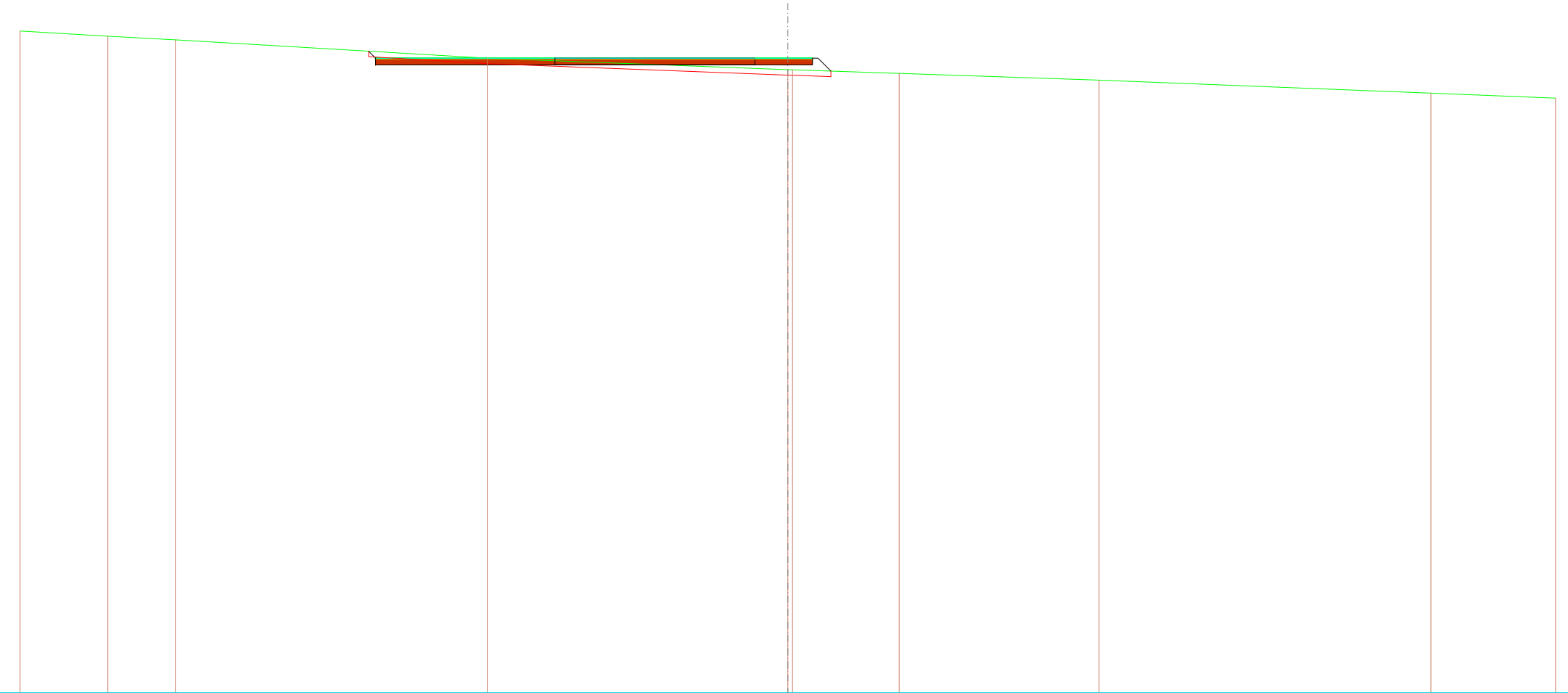
SCALA 1:500

QT.RIF. 622,183

QUOTE TERRENO	682,40	682,00	681,00	680,00	679,37	679,00	678,00	677,13	676,79	676,47
DIST.PARZIALI TERRENO	6,58	19,19	16,87	16,51	10,86	29,89	22,23	8,34	9,54	
QUOTE PROGETTO				680,30 679,40 679,90 680,00	679,38 679,88 679,98	679,40 680,00 679,38 679,88 679,98 678,88				
DIST.PARZIALI PROGETTO				16,35	12,75	3,00 2,25				

SCAVI E BONIFICHE	
STERRO	25,033 m ²
SCOTICO	33,742 m
RILEVATI	
RILEVATO	26,968 m ²
SOVRASTRUTTURA STRADALE	
STRATO DI USURA	58,065 m
STRATO DI FONDAZIONE	30,871 m ²

SEZIONE N.: 53
 QT. PROGETTO: 679,998
 DIST.PROG.: 250,000
 DIST.PREC.: 5,000
 DIST.SUCC.: 5,000




SCALA 1:500

QT.RIF. 622,170

QUOTE TERRENO	682,48	682,00	681,68		680,00		678,96	678,61	678,00		676,81	676,36
DIST.PARZIALI TERRENO	8,01	6,15	28,44		27,40		9,73	18,23	30,25		11,37	
QUOTE PROGETTO				680,64	680,00	679,40	679,90	680,00	679,40	679,90	680,00	678,82
DIST.PARZIALI PROGETTO				16,35		18,23	3,00	2,25				

SCAVI E BONIFICHE	
STERRO	15,867 m ²
SCOTICO	15,604 m
RILEVATI	
RILEVATO	16,606 m ²
SOVRASTRUTTURA STRADALE	
STRATO DI USURA	40,500 m
STRATO DI FONDAZIONE	20,250 m ²

SEZIONE N.: 54
 QT. PROGETTO: 680,000
 DIST.PROG.: 255,000
 DIST.PREC.: 5,000
 DIST.SUCC.: 5,000




SCALA 1:500

QT.RIF. 622,152

QUOTE TERRENO	682,50	681,27	680,00	678,96	678,51	678,00	676,50	676,31
DIST.PARZIALI TERRENO	21,01	21,56	27,43	11,72	15,16	38,27	4,85	
QUOTE PROGETTO			680,73 679,40 679,90 680,00		679,40 680,00 679,40 679,90 680,00 678,81			
DIST.PARZIALI PROGETTO			36,00		2,25 2,25			

SCAVI E BONIFICHE	
STERRO	15,816 m ²
SCOTICO	15,638 m
RILEVATI	
RILEVATO	16,618 m ²
SOVRASTRUTTURA STRADALE	
STRATO DI USURA	40,500 m
STRATO DI FONDAZIONE	20,250 m ²

SEZIONE N.: 55
 QT. PROGETTO: 680,000
 DIST.PROG.: 260,000
 DIST.PREC.: 5,000
 DIST.SUCC.: 5,000




SCALA 1:500

QT.RIF. 622,119

QUOTE TERRENO	682,49	682,00		680,10 680,05 680,00	679,41	678,96		678,08 678,00		676,25
DIST.PARZIALI TERRENO	8,33		32,50		15,48	11,87		23,01	2,37	44,62
QUOTE PROGETTO				680,72 679,40 679,90 680,00		679,40 679,90 680,00 679,90 679,40 680,00 678,81				
DIST.PARZIALI PROGETTO					36,00		2,25 2,25			

SCAVI E BONIFICHE	
STERRO	17,396 m ²
SCOTICO	14,100 m
RILEVATI	
RILEVATO	15,038 m ²
SOVRASTRUTTURA STRADALE	
STRATO DI USURA	40,500 m
STRATO DI FONDAZIONE	20,250 m ²

SEZIONE N.: 56
 QT. PROGETTO: 680,000
 DIST.PROG.: 265,000
 DIST.PREC.: 5,000
 DIST.SUCC.: 5,000



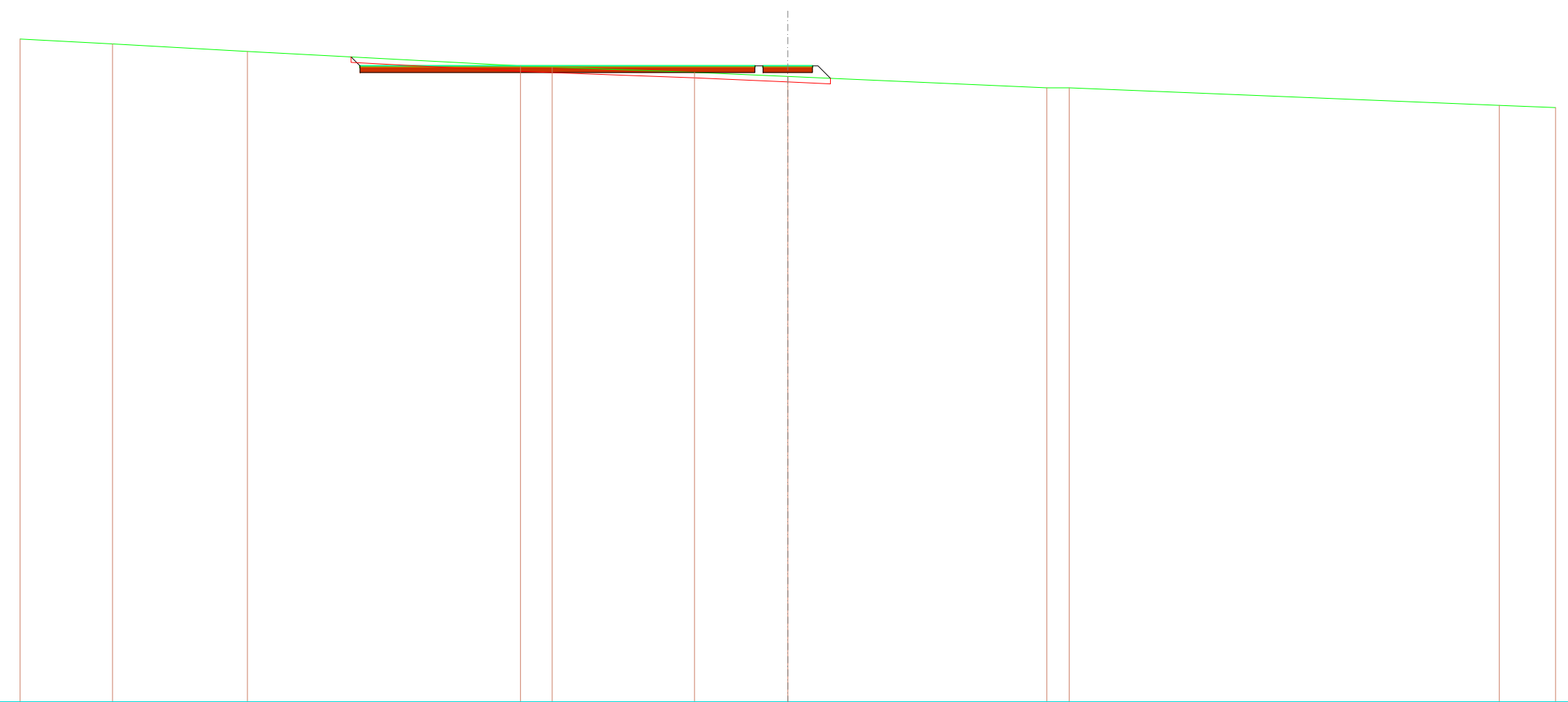
SCALA 1:500

QT.RIF. 622,093

QUOTE TERRENO	682,47	681,36	680,68	680,00	679,01	678,85	678,63	678,00	678,00	677,28	676,21
DIST.PARZIALI TERRENO	19,09	12,13	12,92	25,86	4,19	5,82	14,42	17,60	27,05		
QUOTE PROGETTO			680,74 679,40 679,90 680,00			679,40 680,00 679,90 680,00 678,86					
DIST.PARZIALI PROGETTO			36,00		2,25	2,25					

SCAVI E BONIFICHE	
STERRO	19,537 m ²
SCOTICO	12,225 m
RILEVATI	
RILEVATO	13,657 m ²
SOVRASTRUTTURA STRADALE	
STRATO DI USURA	40,500 m
STRATO DI FONDAZIONE	20,250 m ²

SEZIONE N.: 57
 QT. PROGETTO: 680,000
 DIST.PROG.: 270,000
 DIST.PREC.: 5,000
 DIST.SUCC.: 5,000




SCALA 1:500

QT.RIF. 622,073

QUOTE TERRENO	682,45	682,00	681,32	680,00	679,89	679,41	679,03	678,00	678,00	676,40	676,20
DIST.PARZIALI TERRENO	8,42	12,30	24,90	2,89	12,97	8,51	23,62	2,04	39,20	5,14	
QUOTE PROGETTO				680,82 679,40 680,00			679,40 680,00 679,40 679,00 680,00 679,40 679,90 680,00 678,86				
DIST.PARZIALI PROGETTO				36,00			2,25 2,25				

SCAVI E BONIFICHE	
STERRO	21,962 m ²
SCOTICO	12,540 m
RILEVATI	
RILEVATO	13,492 m ²
SOVRASTRUTTURA STRADALE	
STRATO DI USURA	40,500 m
STRATO DI FONDAZIONE	20,250 m ²

SEZIONE N.: 58
 QT. PROGETTO: 680,000
 DIST.PROG.: 275,000
 DIST.PREC.: 5,000
 DIST.SUCC.: 5,000




SCALA 1:500

QT.RIF. 622,098

QUOTE TERRENO	682,49	682,35	682,00	681,95	681,83	680,60	680,20	680,12	680,00	679,01	678,68	678,00	678,00	676,57	676,20	
DIST.PARZIALI TERRENO	2,62	6,70	2,16	23,82	7,73	1,46	2,73	21,87	7,19	15,61	3,17	35,08	8,95			
QUOTE PROGETTO						680,92	679,40	679,90	680,00	679,40	679,90	680,00	679,40	679,90	680,00	678,83
DIST.PARZIALI PROGETTO								36,00		2,25	2,25					

SCAVI E BONIFICHE	
STERRO	26,140 m ²
SCOTICO	9,033 m
RILEVATI	
RILEVATO	10,103 m ²
SOVRASTRUTTURA STRADALE	
STRATO DI USURA	40,500 m
STRATO DI FONDAZIONE	20,250 m ²

SEZIONE N.: 59
 QT. PROGETTO: 680,000
 DIST.PROG.: 280,000
 DIST.PREC.: 5,000
 DIST.SUCC.: 5,000




SCALA 1:500

QT.RIF. 622,135

QUOTE TERRENO	682,56	682,00	681,27	681,06	680,62	680,00	679,16	678,87	678,65	678,00	678,00	677,63	676,21
DIST.PARZIALI TERRENO	11,39	14,11	4,04	7,65	14,29	18,52	6,41	4,61	13,59	1,67	9,13	34,59	
QUOTE PROGETTO				681,04	679,40	679,90	679,40	680,00	679,90	680,00	678,99		
DIST.PARZIALI PROGETTO					36,00		2,25	2,25					

SCAVI E BONIFICHE	
STERRO	30,981 m ²
SCOTICO	6,650 m
RILEVATI	
RILEVATO	7,672 m ²
SOVRASTRUTTURA STRADALE	
STRATO DI USURA	40,500 m
STRATO DI FONDAZIONE	20,250 m ²

SEZIONE N.: 60
 QT. PROGETTO: 680,000
 DIST.PROG.: 285,000
 DIST.PREC.: 5,000
 DIST.SUCC.: 5,000

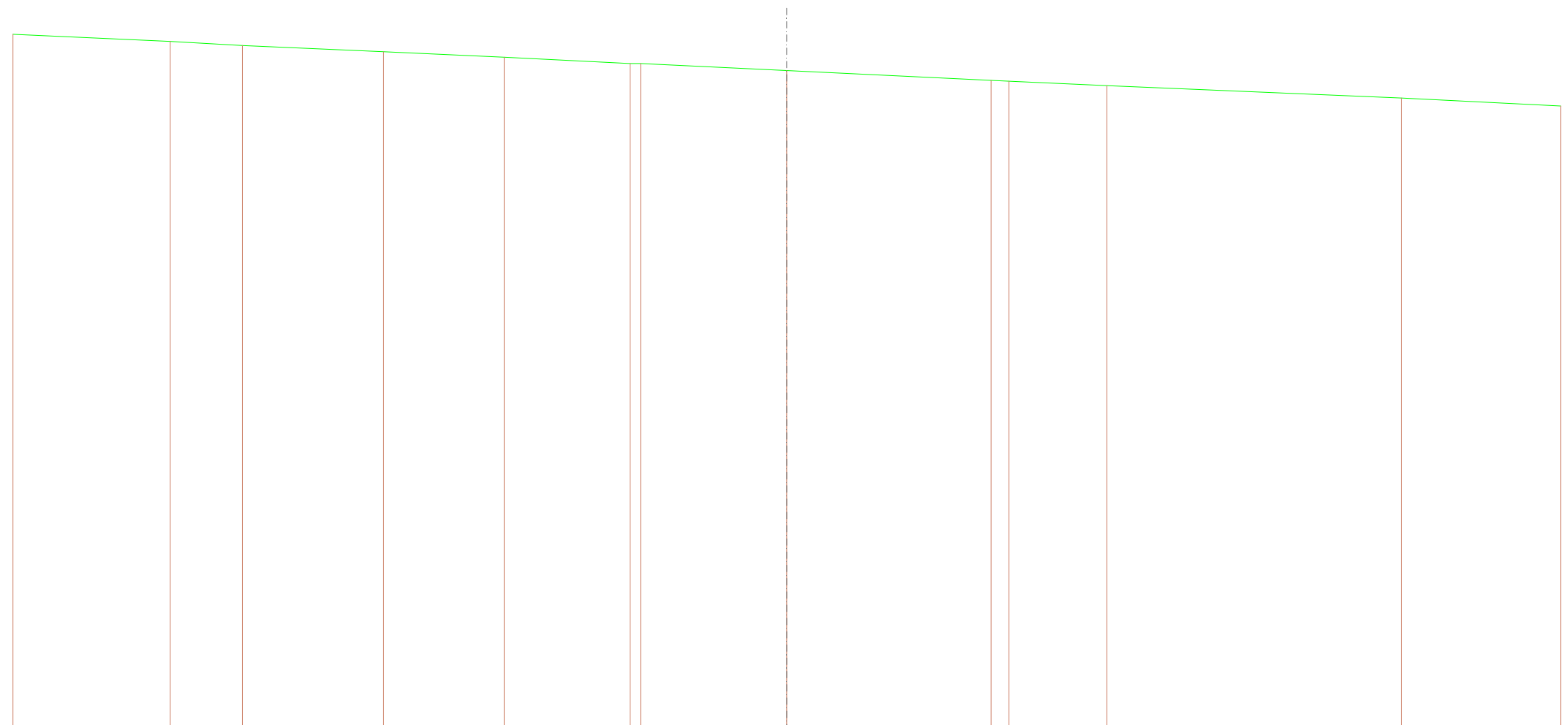


SCALA 1:500

QT.RIF. 622,170

QUOTE TERRENO	682,65	682,24	682,00	681,92	681,12	680,00	679,86	679,38	679,27	678,00	678,00	677,71	676,19
DIST.PARZIALI TERRENO	8,63	4,93	1,57	13,83	25,85	3,01	9,87	2,29	26,79	7,16	35,88		
QUOTE PROGETTO					681,08	679,40	679,40	679,40	679,40	679,40	680,00	679,10	
DIST.PARZIALI PROGETTO							36,00	2,25	2,25				

SEZIONE N.: 61
 QT. PROGETTO: 680,000
 DIST.PROG.: 290,000
 DIST.PREC.: 5,000
 DIST.SUCC.: 5,497




SCALA 1:500

QT.RIF. 619,900

QUOTE TERRENO	682,65	682,00	681,62	681,07	680,56	680,00 680,00	679,36	678,47 678,40	678,00	676,88	676,15
DIST.PARZIALI TERRENO	14,23	6,54	12,76	10,91	11,39	13,22	18,49	1,62 8,86	26,65	14,39	
QUOTE PROGETTO											
DIST.PARZIALI PROGETTO											

SEZIONE N.: 62
 QT. PROGETTO: 680,000
 DIST.PROG.: 295,497
 DIST.PREC.: 5,497
 DIST.SUCC.: 4,503

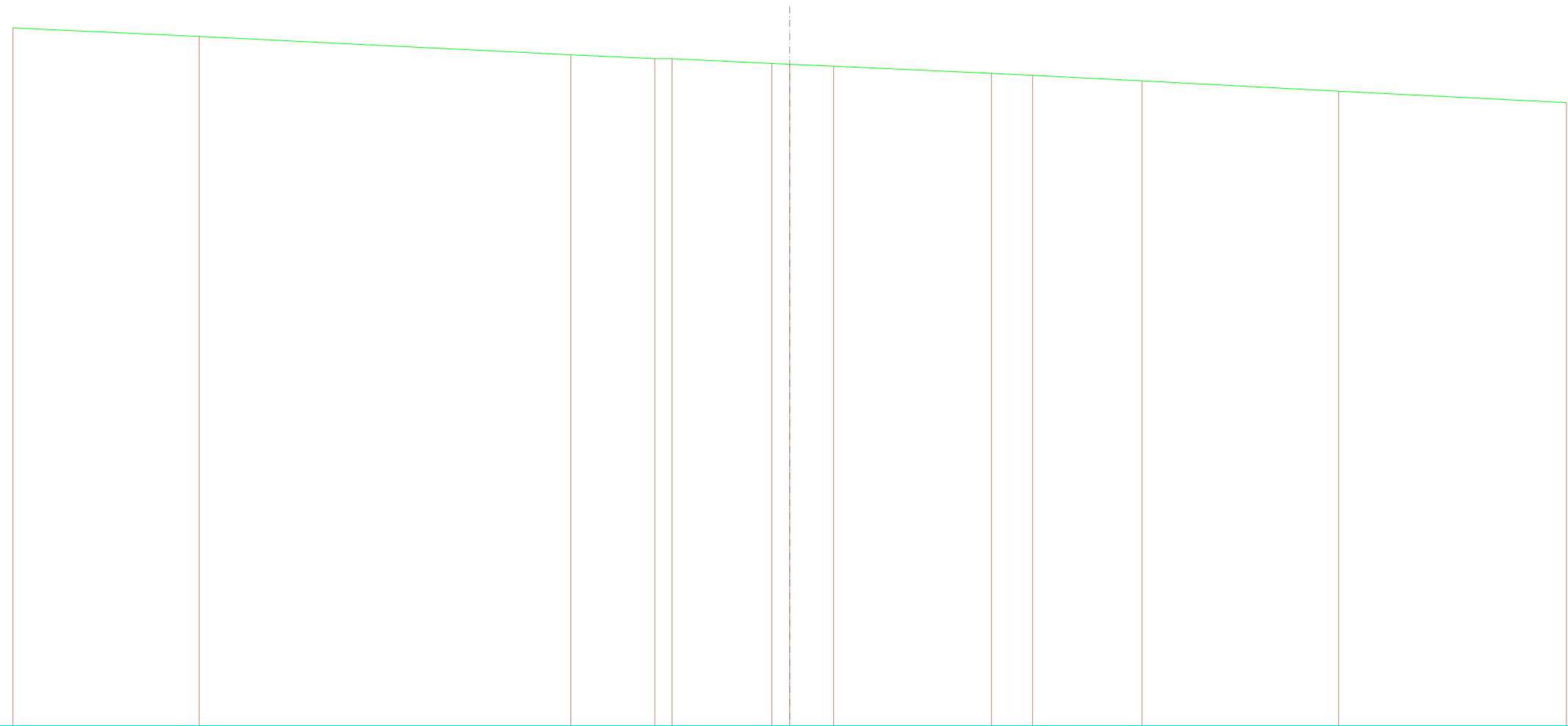


SCALA 1:500

QT.RIF. 619,881

QUOTE TERRENO	682,68	682,52	682,24	682,00	681,34	680,00	680,00	679,43	679,06	678,90	678,00	677,88	677,28	676,08
DIST.PARZIALI TERRENO	3,65	6,35	5,32	14,27	26,95	1,73	11,73	7,68	3,71	19,83	2,78	12,06	23,94	
QUOTE PROGETTO														
DIST.PARZIALI PROGETTO														


SEZIONE N.: 63
 QT. PROGETTO: 679,679
 DIST.PROG.: 300,000
 DIST.PREC.: 4,503
 DIST.SUCC.: 2,047



SCALA 1:500

QT.RIF. 619,901

QUOTE TERRENO	682,77	682,00		680,34	680,00	680,00	679,56	679,49	679,32		678,67	678,49	678,00	677,06	676,04
DIST.PARZIALI TERRENO	16,78		33,50	7,55	1,56	9,00	1,60	3,96	14,23	3,71	9,86	17,73	20,52		
QUOTE PROGETTO															
DIST.PARZIALI PROGETTO															



SCALA 1:500

QT.RIF. 619,153

QUOTE TERRENO	682,79	682,38	682,00		680,64	680,21	680,00	680,00	679,80	679,53	679,05	678,77	678,00		676,53	676,01
DIST.PARZIALI TERRENO	9,10	8,07		27,54	9,44	4,58	4,21	5,90	10,65	5,81	15,45		27,78		10,30	
QUOTE PROGETTO																
DIST.PARZIALI PROGETTO																