



REGIONE SARDEGNA



PROVINCIA SUD SARDEGNA



SEUI



ESCALAPLANO



ESTERZILI

**PROGETTO DEFINITIVO PER LA REALIZZAZIONE DI UN PARCO EOLICO
 COMPOSTO DA 12 AEROGENERATORI CON POTENZA COMPLESSIVA DI
 57 MW NEL COMUNE DI SEUI (SU), CON OPERE CONNESSE NEI COMUNI
 DI SEUI (SU), ESCALAPLANO (SU) ED ESTERZILI (SU)**



Proponente	 <p>LOTO RINNOVABILI SRL <i>Largo Augusto n.3 20122 Milano pec:lotorinnovabili@legalmail.it</i></p>				
Progettazione	<p style="text-align: center;">Gruppo di lavoro: Collaboratori:</p>  <p>AGREENPOWER s.r.l. Sede legale: Via Serra, 44 09038 Serramanna (SU) - ITALIA Email: info@agreenpower.it</p> <p style="font-size: small;"> Ing. Simone Abis - Civile Ambientale Ing. Michele Angei - Elettrico Ing. Enea Tocco - Civile Ambientale Ing. Stefano Fantì - Civile Ambientale Dott. Gianluca Fadda </p> <p style="font-size: small;"> Vamirgeoind Ambiente, Geologia e Geofisica S.r.l Ing. Gianluca Vultaggio - Tekto Studio Ing. Nicola Sollai - Strutturista Dott.ssa Archeologa Manuela Simbula Dott. Naturalista Francesco Mascia Dott. Agronomo Vincenzo Sechi Ing. Federico Miscali - Tecnico Acustica Dott. Geologo Luigi Sanciu Ing. Luigi Cuccu - Elettrotecnico Ing. Davide Medici - Analisi Anemologica </p>				
Elaborato	<p>Nome Elaborato:</p> <p style="text-align: center;">SEZIONI STRADALI DI PROGETTO IN FASE DI CANTIERE E IN ESERCIZIO</p>				
00	Novembre 2022	Prima emissione	G. Vultaggio	Agreenpower Srl	Agreenpower Srl
Rev.	Data	Oggetto della revisione	Elaborazione	Verifica	Approvazione
Scala:	1:500				
Formato:	A3		Codice Commessa	W2203SEU ELB31-WTG01	

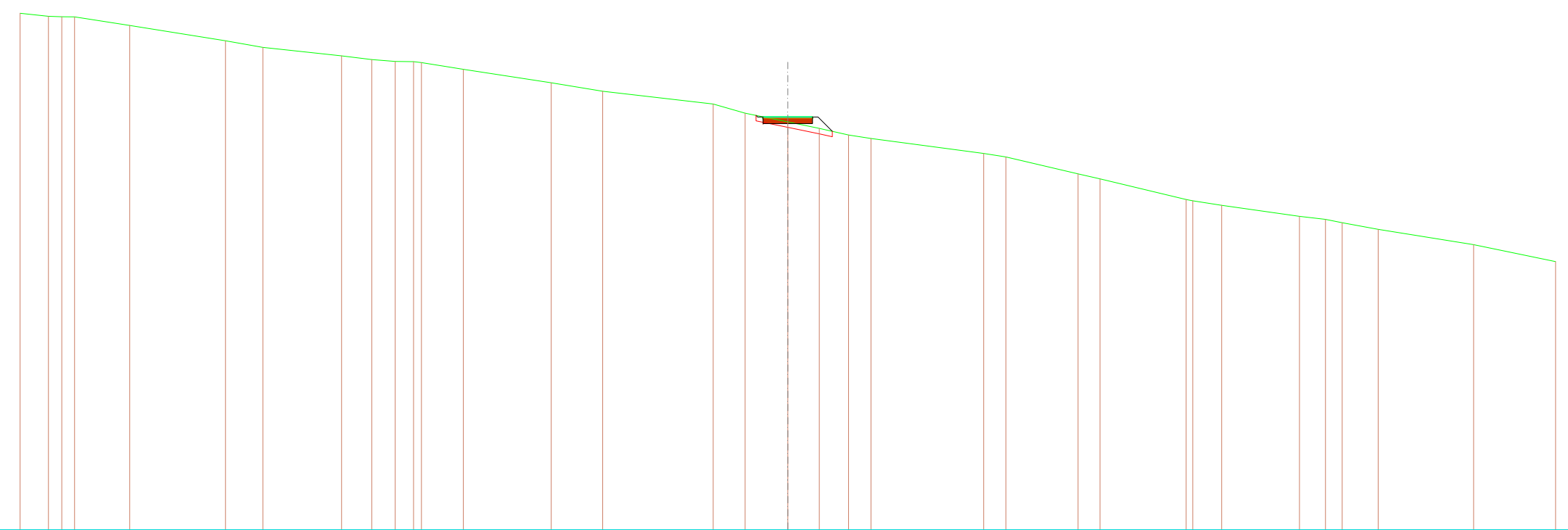
SEZIONI STRADA E PIAZZOLA IN FASE DI CANTIERE

SCAVI E BONIFICHE	
STERRO	0,980 m ²
SCOTICO	3,280 m
RILEVATI	
RILEVATO	3,885 m ²
SOVRASTRUTTURA STRADALE	
STRATO DI USURA	4,500 m
STRATO DI FONDAZIONE	2,250 m ²

SEZIONE N.: 15
 QT. PROGETTO: 817,643
 DIST.PROG.: 64,564
 DIST.PREC.: 3,941
 DIST.SUCC.: 0,010

SCALA 1:500

QT.RIF. 780,000



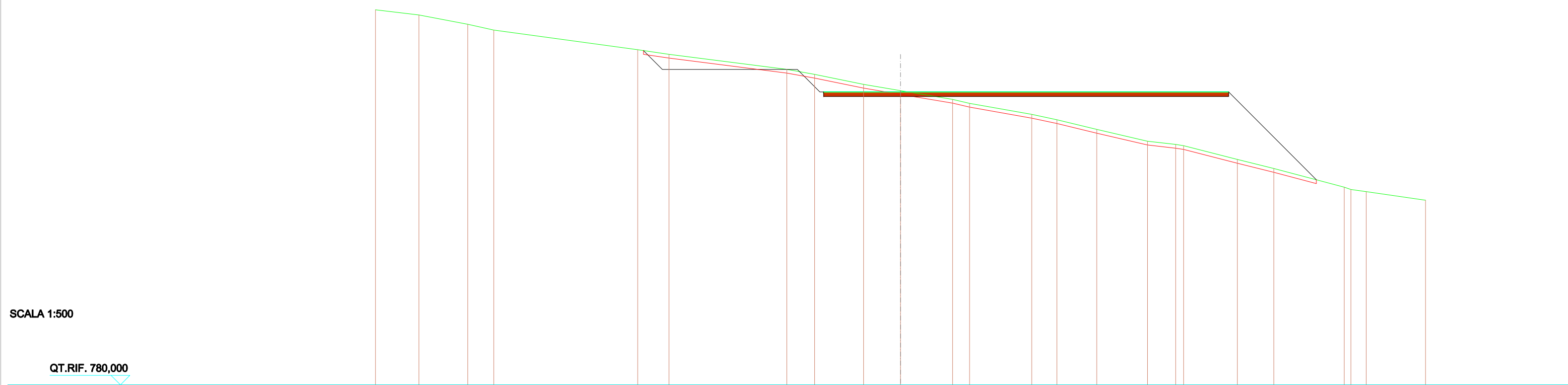
QUOTE TERRENO	827,11	826,83	826,79	826,78	826,00	824,60	824,00	823,23	822,88	822,71	822,70	822,61	822,00	820,77	820,00	818,83	818,00	817,20	816,61	816,00	815,69	814,32	814,00	812,45	812,00	810,12	810,00	809,59	808,58	808,31	808,00	807,40	806,00	804,45			
DIST.PARZIALI TERRENO	2,59	1,22	5,03	8,74	3,41	7,17	2,75	2,14	1,68	3,82	8,01	4,69	10,08	2,90	3,90	2,87	2,67	2,04	10,27	2,02	6,58	2,01	7,85	2,64	7,09	2,37	1,52	3,29	8,70	7,48							
QUOTE PROGETTO																																					
DIST.PARZIALI PROGETTO																																					

817,80
 817,64
 817,04
 817,54
 817,64
 817,04
 817,54
 817,64
 816,34

2,25
 2,25
 1,30

SCAVI E BONIFICHE	
STERRO	43,621 m ²
SCOTICO	52,455 m
RILEVATI	
RILEVATO	232,779 m ²
SOVRASTRUTTURA STRADALE	
STRATO DI USURA	54,000 m
STRATO DI FONDAZIONE	27,000 m ²

SEZIONE N.: 23
 QT. PROGETTO: 818,988
 DIST.PROG.: 89,500
 DIST.PREC.: 0,010
 DIST.SUCC.: 0,010



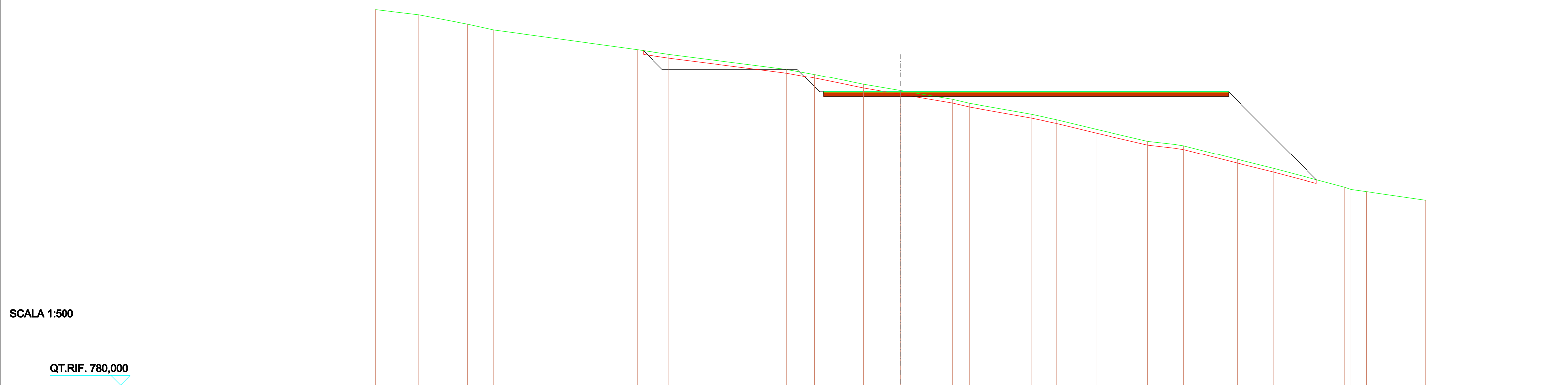
QUOTE TERRENO	829,92	829,23	828,00	827,23		824,61	824,00		822,00	821,33	820,00	819,16	818,00	817,47	816,00	815,28	814,00	812,43	812,00	811,84	810,00	808,79	806,31	806,00	805,72	804,58
DIST.PARZIALI TERRENO	5,79	6,51	3,47		19,19	4,17		15,71	3,70	6,53	4,92	6,95	2,26	8,29	3,35	5,32	6,76	3,76	7,17	4,86	9,39	2,04		7,91		
QUOTE PROGETTO						824,50	821,99		821,99	818,99	818,39	818,09	818,09	818,39					818,39	816,89	816,99		807,29			
DIST.PARZIALI PROGETTO						2,51		18,00	3,00		10,25				43,75						11,70					

SCALA 1:500

QT.RIF. 780,000

SCAVI E BONIFICHE	
STERRO	43,639 m ²
SCOTICO	52,447 m
RILEVATI	
RILEVATO	232,744 m ²
SOVRASTRUTTURA STRADALE	
STRATO DI USURA	54,000 m
STRATO DI FONDAZIONE	27,000 m ²

SEZIONE N.: 24
 QT. PROGETTO: 818,988
 DIST.PROG.: 89,510
 DIST.PREC.: 0,010
 DIST.SUCC.: 5,490



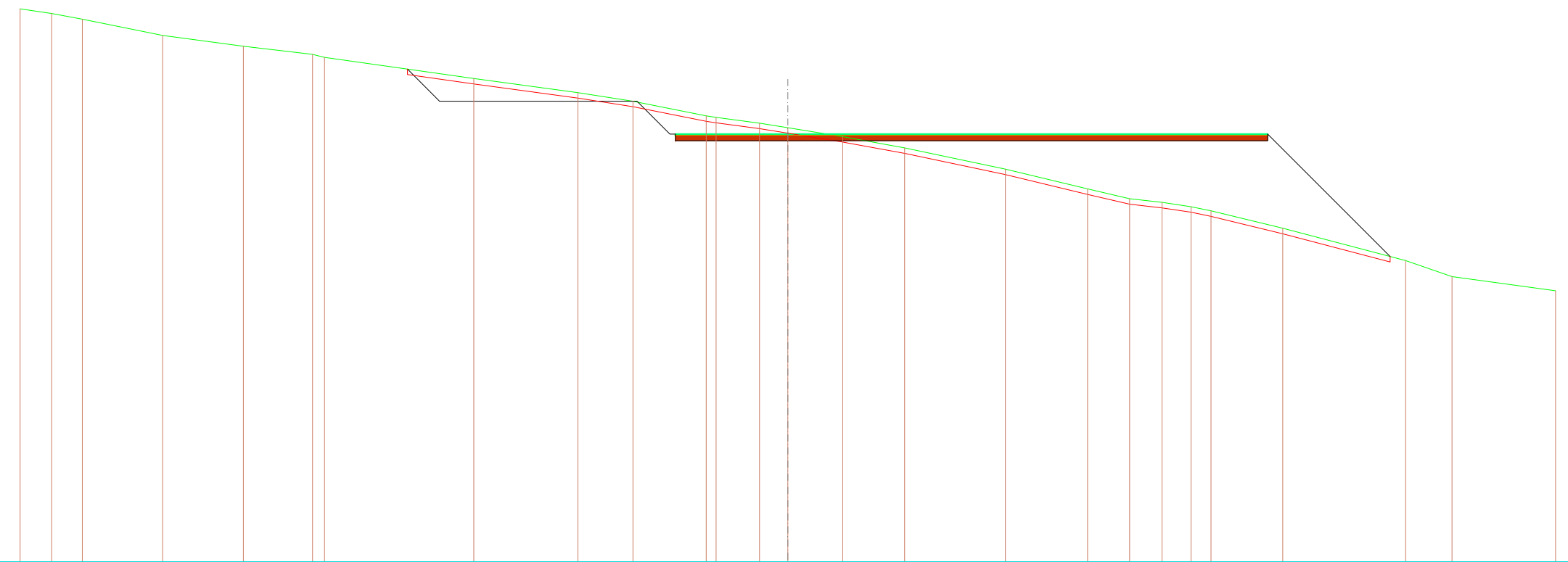
QUOTE TERRENO	829,92	829,24	828,00	827,23		824,62	824,00		822,00	821,33	820,00	819,16	818,00	817,47	816,00	815,28	814,00	812,43	812,00	811,84	810,00	808,80	806,31	806,00	805,72	804,58
DIST.PARZIALI TERRENO	5,78	6,52	3,46		19,18	4,20		15,71	3,68	6,55	4,92	6,95	2,25	8,30	3,35	5,32	6,75	3,78	7,17	4,85	9,39	2,05		7,90		
QUOTE PROGETTO						824,50	821,99		821,99	818,99	818,89	818,39	818,39						818,39	816,89	816,99		807,29			
DIST.PARZIALI PROGETTO						2,51		18,00	3,00		10,25				43,75						11,70					

SCAVI E BONIFICHE	
STERRO	55,156 m ²
SCOTICO	48,346 m
RILEVATI	
RILEVATO	211,972 m ²
SOVRASTRUTTURA STRADALE	
STRATO DI USURA	54,000 m
STRATO DI FONDAZIONE	27,000 m ²

SEZIONE N.: 25
 QT. PROGETTO: 819,000
 DIST.PROG.: 95,000
 DIST.PREC.: 5,490
 DIST.SUCC.: 5,000

SCALA 1:500

QT.RIF. 780,000



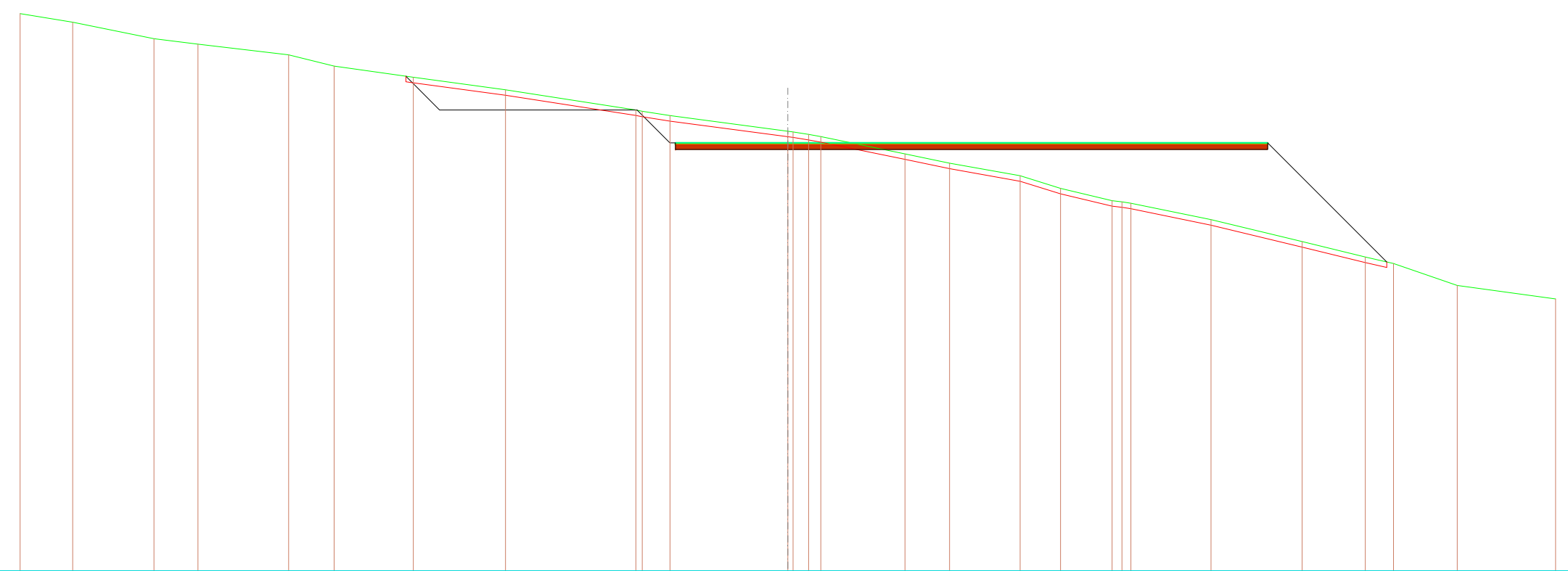
QUOTE TERRENO	830,42	830,00	829,48	828,00	827,01	826,27	826,00	824,07	822,78	822,00	820,66	820,52	820,00	819,58	818,77	817,74	815,81	814,00	813,11	812,77	812,37	812,00	810,41	807,46	806,00	804,71
DIST.PARZIALI TERRENO	2,88	2,80	7,32	7,36	6,30	13,61		9,50	5,01	6,69	3,96	2,58	5,01	5,64	9,18	7,50	3,83	2,95	2,65	1,82	6,53	11,22	4,23	9,44		
QUOTE PROGETTO							824,93	822,00		822,00	819,00	818,40	818,90	819,00	818,40							818,40	816,90	819,00	807,84	
DIST.PARZIALI PROGETTO							2,93		18,00	3,00		10,25				43,75							11,16			

SCAVI E BONIFICHE	
STERRO	65,054 m ²
SCOTICO	46,019 m
RILEVATI	
RILEVATO	201,094 m ²
SOVRASTRUTTURA STRADALE	
STRATO DI USURA	54,000 m
STRATO DI FONDAZIONE	27,000 m ²

SEZIONE N.: 26
 QT. PROGETTO: 819,000
 DIST.PROG.: 100,000
 DIST.PREC.: 5,000
 DIST.SUCC.: 5,000

SCALA 1:500

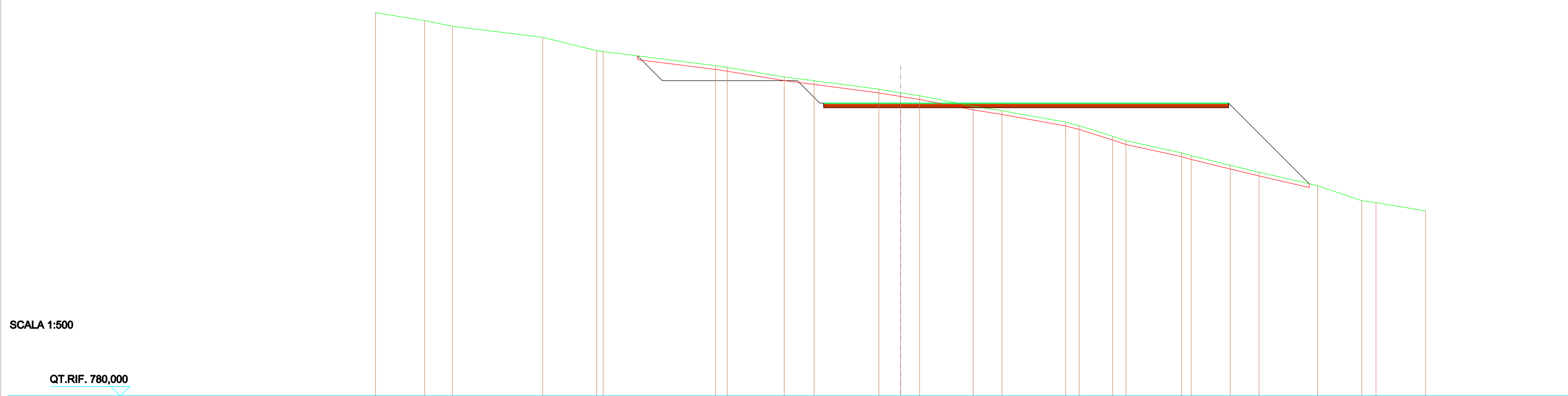
QT.RIF. 780,000



QUOTE TERRENO	830,78	830,00	828,49	828,00	827,02	826,00	824,98	823,84	822,00	821,88	821,49	820,06	820,00	819,77	819,57	818,00	817,15	816,00	814,85	813,73	813,62	813,50	812,00	810,00	808,59	808,00	806,00	804,77
DIST.PARZIALI TERRENO	4,80	7,41	4,00	8,27	4,15	7,22	8,40	11,89	2,52	10,75	1,42	7,68	4,06	6,44	3,68	4,70	7,30	8,31	5,75	2,57	5,81	8,97						
QUOTE PROGETTO							825,07	822,00		822,00	819,00	818,90	818,40	819,00	818,40								818,40	816,90	819,00		808,14	
DIST.PARZIALI PROGETTO							3,07	18,00		3,00	10,25														10,86			

SCAVI E BONIFICHE	
STERRO	79,796 m ²
SCOTICO	43,514 m
RILEVATI	
RILEVATO	184,277 m ²
SOVRASTRUTTURA STRADALE	
STRATO DI USURA	54,000 m
STRATO DI FONDAZIONE	27,000 m ²

SEZIONE N.: 27
 QT. PROGETTO: 819,000
 DIST.PROG.: 105,000
 DIST.PREC.: 5,000
 DIST.SUCC.: 5,000



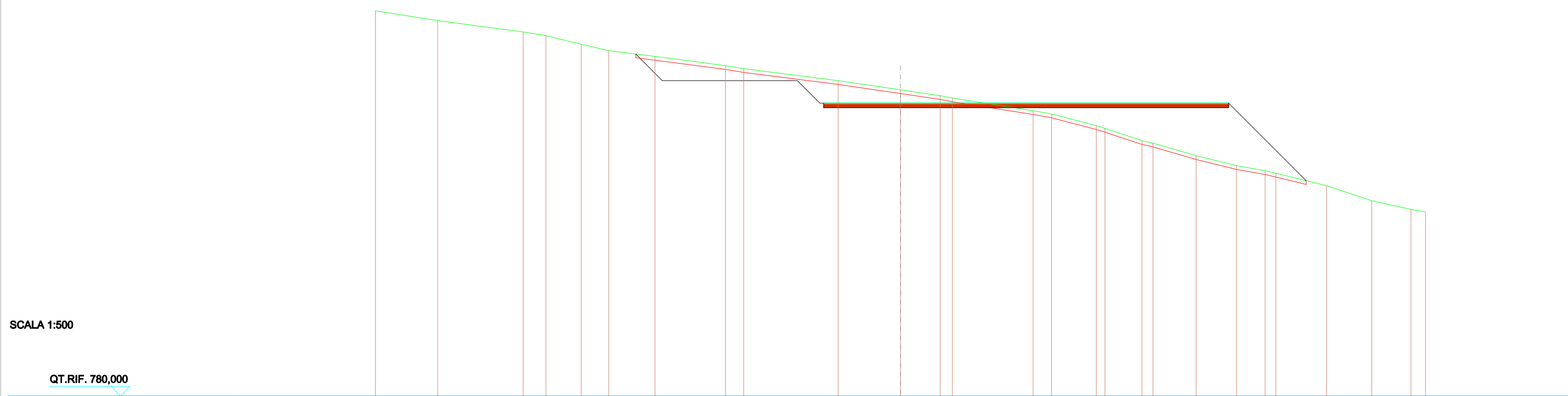
SCALA 1:500

QT.RIF. 780,000

QUOTE TERRENO	831,07	830,00	829,24	827,78	826,00	825,88	824,00	823,76	822,51	822,00	820,86	820,39	820,00	818,60	818,00	816,47	816,00	814,59	814,00	812,38	812,00	810,72	809,80	808,00	806,00	805,74	804,65	
DIST.PARZIALI TERRENO	6,56	3,71	12,03	7,21	14,98	1,58	7,58	3,99	8,62	2,89	2,54	7,16	3,84	8,49	1,79	4,47	1,77	7,42	1,29	5,19	3,84	7,82	5,88	1,90	6,61			
QUOTE PROGETTO					825,30	822,00			822,00	819,00	818,90	818,40	819,00	818,40						818,40	816,90	819,00		808,26				
DIST.PARZIALI PROGETTO					3,30		18,00		3,00		10,25				43,75								10,74					

SCAVI E BONIFICHE	
STERRO	97,388 m ²
SCOTICO	38,957 m
RILEVATI	
RILEVATO	162,630 m ²
SOVRASTRUTTURA STRADALE	
STRATO DI USURA	54,000 m
STRATO DI FONDAZIONE	27,000 m ²

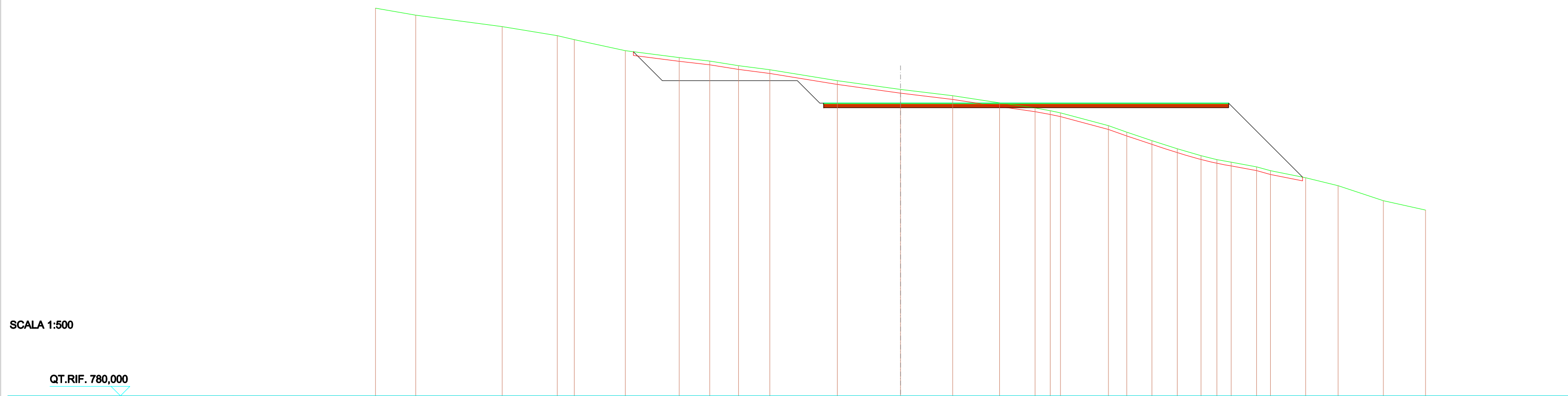
SEZIONE N.: 28
 QT. PROGETTO: 819,000
 DIST.PROG.: 110,000
 DIST.PREC.: 5,000
 DIST.SUCC.: 5,000



QUOTE TERRENO	831,31	830,00	828,50	828,00	826,85	826,00	825,23	824,00	823,60	822,00	820,78	820,00	819,68	818,00	817,56	816,00	815,63	814,00	813,68	812,00	810,67	810,00	809,66	808,00	806,00	804,84	804,51	
DIST.PARZIALI TERRENO	8,29	11,40	3,04	4,70	3,67	6,16	9,40	2,42	12,60	8,31	5,30	1,62	10,77	2,45	5,98	4,94	1,46	5,75	5,39	3,81	1,43	6,76	6,03	5,23	1,93			
QUOTE PROGETTO							825,55	822,00			822,00	819,00	818,90	818,40	819,00					818,40	816,90	819,00		808,67				
DIST.PARZIALI PROGETTO							3,55	18,00		3,00	10,25			43,75							10,33							

SCAVI E BONIFICHE	
STERRO	108,405 m ²
SCOTICO	35,887 m
RILEVATI	
RILEVATO	148,735 m ²
SOVRASTRUTTURA STRADALE	
STRATO DI USURA	54,000 m
STRATO DI FONDAZIONE	27,000 m ²

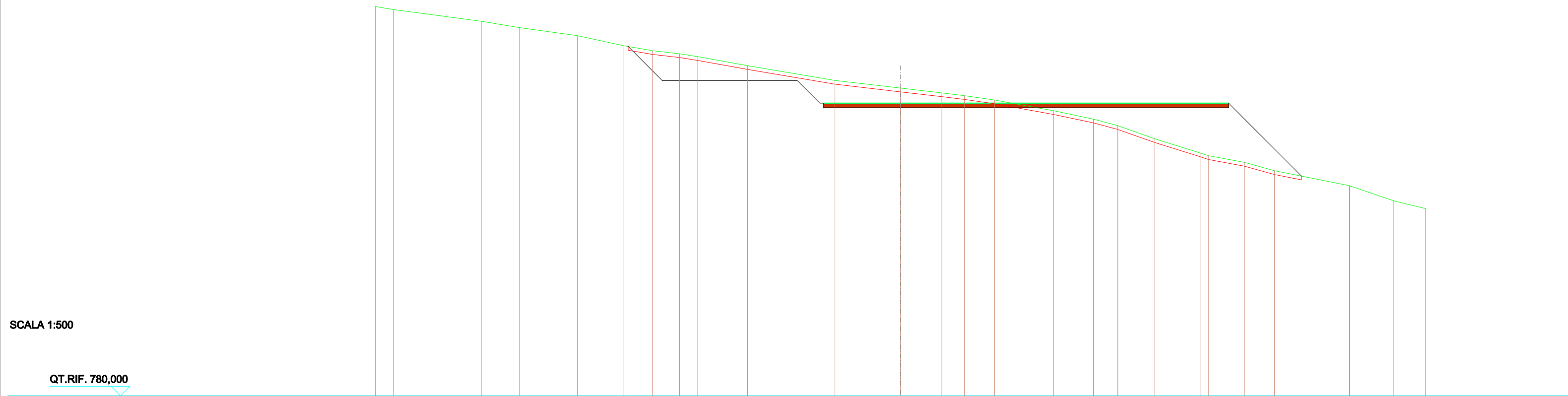
SEZIONE N.: 29
 QT. PROGETTO: 819,000
 DIST.PROG.: 115,000
 DIST.PREC.: 5,000
 DIST.SUCC.: 5,000



QUOTE TERRENO	831,66	830,73	829,20	828,00	827,47	826,00	825,08	824,62	824,00	823,46	822,00	820,83	820,00	819,05	818,37	818,00	817,71	816,00	815,13	814,00	812,92	812,00	811,48	811,14	810,51	810,00	809,06	808,00	806,00	804,75
DIST.PARZIALI TERRENO	5,37	11,53	7,35	2,26	6,80	7,19	4,06	3,84	4,17	8,99	8,43	6,95	6,27	4,73	2,02	1,37	6,39	2,44	3,36	3,38	3,16	2,12	1,91	3,39	1,85	4,69	4,33	6,04	5,62	
QUOTE PROGETTO						825,86	822,00				822,00	819,00	818,90	818,40	819,00	818,40						818,40	818,90	819,00		809,15				
DIST.PARZIALI PROGETTO						3,86		18,00		3,00		10,25		43,75											9,85					

SCAVI E BONIFICHE	
STERRO	119,330 m ²
SCOTICO	35,277 m
RILEVATI	
RILEVATO	138,780 m ²
SOVRASTRUTTURA STRADALE	
STRATO DI USURA	54,000 m
STRATO DI FONDAZIONE	27,000 m ²

SEZIONE N.: 30
 QT. PROGETTO: 819,000
 DIST.PROG.: 120,000
 DIST.PREC.: 5,000
 DIST.SUCC.: 5,000



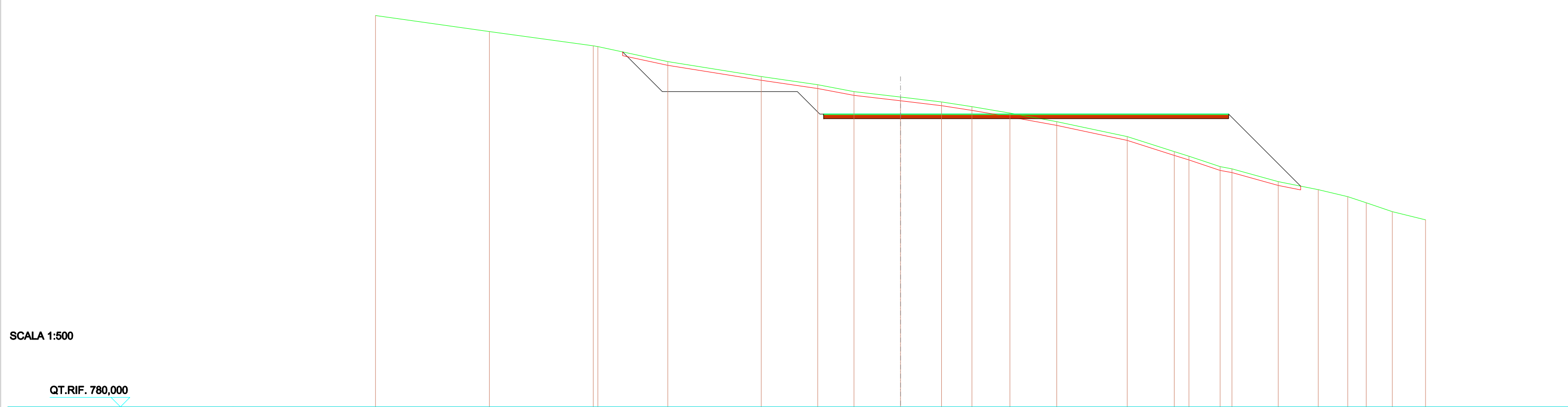
SCALA 1:500

QT.RIF. 780,000

QUOTE TERRENO	831,88	831,47		829,91	829,06	828,00	826,66	826,00	825,59	825,20	824,00		822,03	821,01	820,37	820,00	819,43	818,00	816,87	816,00	814,25	812,36	812,00	811,11	810,00		808,00	806,00	804,95
DIST.PARZIALI TERRENO	2,41	11,70	5,11	7,70	6,21	3,78	3,62	2,44	6,64		11,65		8,74	5,51	3,01	4,00	7,87	5,31	3,26	4,93	6,04	4,80	4,01	10,00		5,86	4,30		
QUOTE PROGETTO							826,56	822,00					822,00	819,00	818,90	818,40	819,00	818,40				818,40	816,90	819,00		809,27			
DIST.PARZIALI PROGETTO							4,56		18,00			3,00		10,25				43,75						9,73					

SCAVI E BONIFICHE	
STERRO	134,344 m ²
SCOTICO	34,712 m
RILEVATI	
RILEVATO	128,612 m ²
SOVRASTRUTTURA STRADALE	
STRATO DI USURA	54,000 m
STRATO DI FONDAZIONE	27,000 m ²

SEZIONE N.: 31
 QT. PROGETTO: 819,000
 DIST.PROG.: 125,000
 DIST.PREC.: 5,000
 DIST.SUCC.: 4,529



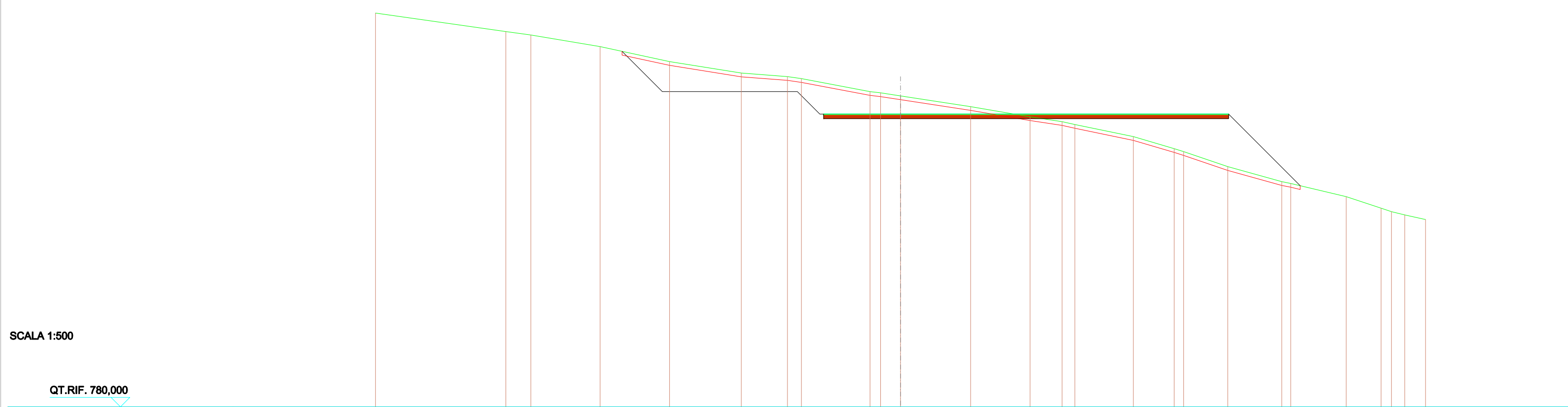
SCALA 1:500

QT.RIF. 780,000

QUOTE TERRENO	832,14	830,00	828,10 828,00	826,00	824,01	822,91	822,00	821,28	820,62	820,00	819,13	818,00	816,00	814,00	813,39	812,00	811,71	810,00	808,94	808,00	807,19	806,00	804,91
DIST.PARZIALI TERRENO	15,20	13,84	9,33	12,45	7,53	4,84	6,20	5,47	4,05	5,07	6,25	9,39	6,26	1,96	4,16	1,58	6,17	5,33	3,93	2,47	3,48	4,43	
QUOTE PROGETTO			827,29	822,00		822,00	819,00 818,40 818,90 819,00	818,40								818,40 818,90 819,00		809,40					
DIST.PARZIALI PROGETTO			5,29	18,00		3,00	10,25					43,75					9,60						

SCAVI E BONIFICHE	
STERRO	142,243 m ²
SCOTICO	34,397 m
RILEVATI	
RILEVATO	121,399 m ²
SOVRASTRUTTURA STRADALE	
STRATO DI USURA	54,000 m
STRATO DI FONDAZIONE	27,000 m ²

SEZIONE N.: 32
 QT. PROGETTO: 819,000
 DIST.PROG.: 129,529
 DIST.PREC.: 4,529
 DIST.SUCC.: 0,010



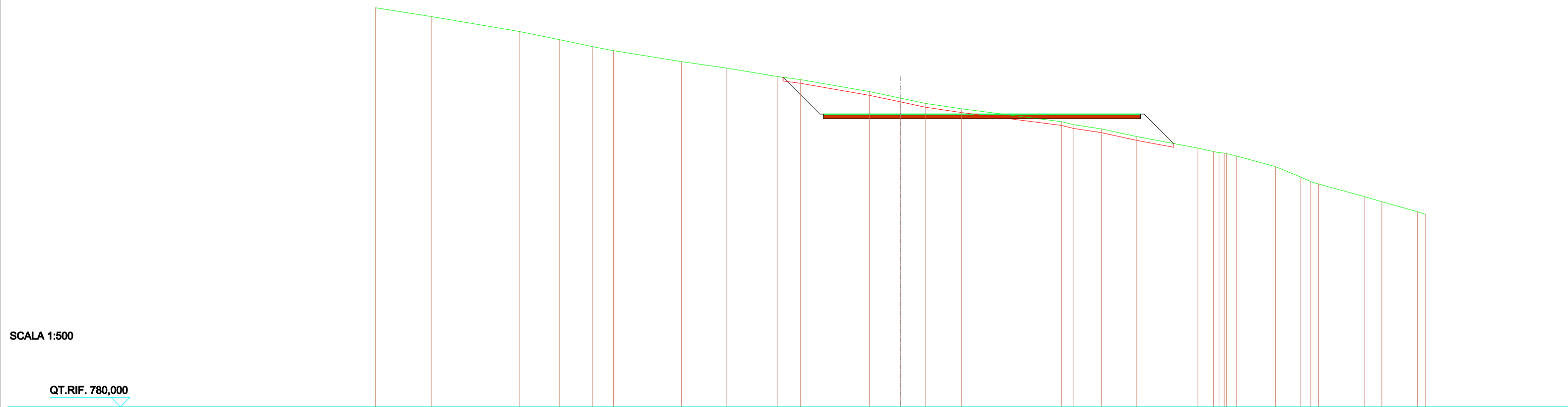
SCALA 1:500

QT.RIF. 780,000

QUOTE TERRENO	832,47	830,00	829,54	828,00	826,00	824,47	824,00	823,73	822,00	821,83	821,43	820,00	818,64	818,00	817,61	816,00	814,40	814,00	812,00	810,00	809,76	808,00	806,47	806,00	805,57	804,96
DIST.PARZIALI TERRENO	17,38	3,34	9,23	9,26	9,57	6,15	1,86	9,16	1,41	2,65	9,35	7,93	4,27	1,70	7,81	5,44	1,26	5,88	7,20	7,41	4,65	1,38	1,77	2,77		
QUOTE PROGETTO				827,37	822,00			822,00	819,00	818,40	818,00	818,40	818,40						818,40	816,90	819,00	809,46				
DIST.PARZIALI PROGETTO				5,37	18,00		3,00	10,25				43,75							9,54							

SCAVI E BONIFICHE	
STERRO	73,366 m ²
SCOTICO	18,066 m
RILEVATI	
RILEVATO	33,700 m ²
SOVRASTRUTTURA STRADALE	
STRATO DI USURA	42,250 m
STRATO DI FONDAZIONE	21,125 m ²

SEZIONE N.: 40
 QT. PROGETTO: 819,000
 DIST.PROG.: 155,000
 DIST.PREC.: 5,000
 DIST.SUCC.: 5,683



QUOTE TERRENO	833,17	832,00	830,00	828,92	828,00	827,46	826,00	825,14	824,00	823,60	822,00	821,13	820,43	819,71	818,00	817,61	817,03	816,00	814,47	814,00	813,86	813,81	813,76	813,43	812,00	810,62	810,00	809,69	808,00	807,32	806,00	805,65
DIST.PARZIALI TERRENO	7,43	11,81	5,32	4,37	2,80	9,09	5,94	6,87	3,07	9,17	4,14	3,32	4,83	13,33	1,55	3,75	4,73	8,15	2,07	1,33	5,21	3,38	1,34	6,14	2,29	4,73						
QUOTE PROGETTO									823,91	819,00	818,40	818,00	819,00	818,40				818,40	818,90	819,00	819,00	815,08										
DIST.PARZIALI PROGETTO									4,91	10,25				32,00				3,92														

SCALA 1:500

QT.RIF. 780,000

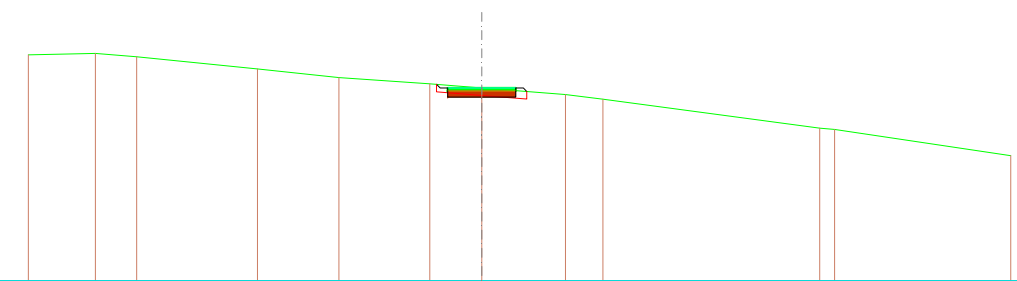
SEZIONI STRADA E PIAZZOLA IN FASE DI ESERCIZIO

SCAVI E BONIFICHE	
STERRO	2,838 m ²
SCOTICO	0,731 m
RILEVATI	
RILEVATO	0,765 m ²
SOVRASTRUTTURA STRADALE	
STRATO DI USURA	4,500 m
STRATO DI FONDAZIONE	1,800 m ²

SEZIONE N.: 1
 QT. PROGETTO: 812,738
 DIST.PROG.: 0,000
 DIST.SUCC.: 5,000

SCALA 1:500

QT.RIF. 800,000



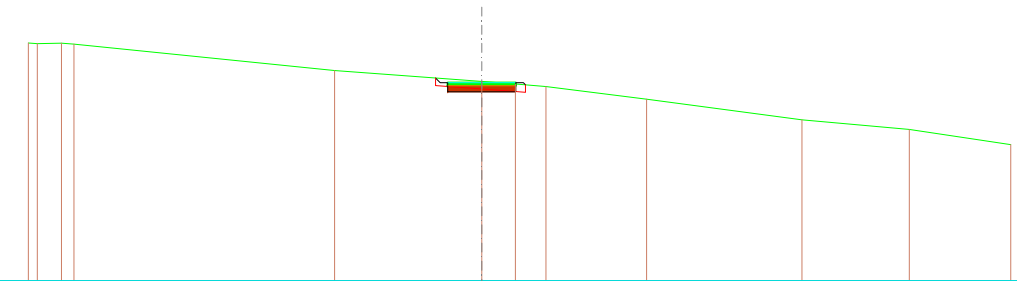
QUOTE TERRENO	814,93	815,03	814,81	814,00	813,43	813,02	812,74	812,31	812,00	810,09	810,00	808,26
DIST.PARZIALI TERRENO	4,44	2,73	7,99	5,40	6,01	3,44	5,53	2,48	14,34	11,66		
QUOTE PROGETTO						812,98	812,74	812,14	812,54	812,74	812,51	
DIST.PARZIALI PROGETTO						2,25	2,25					

SCAVI E BONIFICHE	
STERRO	3,261 m ²
SCOTICO	0,639 m
RILEVATI	
RILEVATO	0,606 m ²
SOVRASTRUTTURA STRADALE	
STRATO DI USURA	4,500 m
STRATO DI FONDAZIONE	1,800 m ²

SEZIONE N.: 2
 QT. PROGETTO: 813,088
 DIST.PROG.: 5,000
 DIST.PREC.: 5,000
 DIST.SUCC.: 5,000

SCALA 1:500

QT.RIF. 800,000



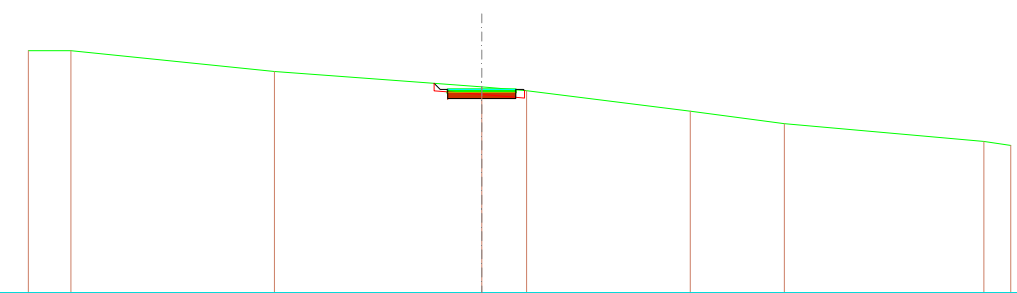
QUOTE TERRENO	815,71 815,67 815,71 815,64	813,90	813,17 813,01 812,83	812,00	810,63	810,00	809,00	
DIST.PARZIALI TERRENO	1,60	17,24	9,74	2,22 2,02	6,66	10,28	7,09	6,72
QUOTE PROGETTO			813,40 812,49 812,89 813,09 812,49 812,89 813,09 812,95					
DIST.PARZIALI PROGETTO			2,25 2,25					

SCAVI E BONIFICHE	
STERRO	3,697 m ²
SCOTICO	0,573 m
RILEVATI	
RILEVATO	0,510 m ²
SOVRASTRUTTURA STRADALE	
STRATO DI USURA	4,500 m
STRATO DI FONDAZIONE	1,800 m ²

SEZIONE N.: 3
 QT. PROGETTO: 813,437
 DIST.PROG.: 10,000
 DIST.PREC.: 5,000
 DIST.SUCC.: 3,100

SCALA 1:500

QT.RIF. 800,000



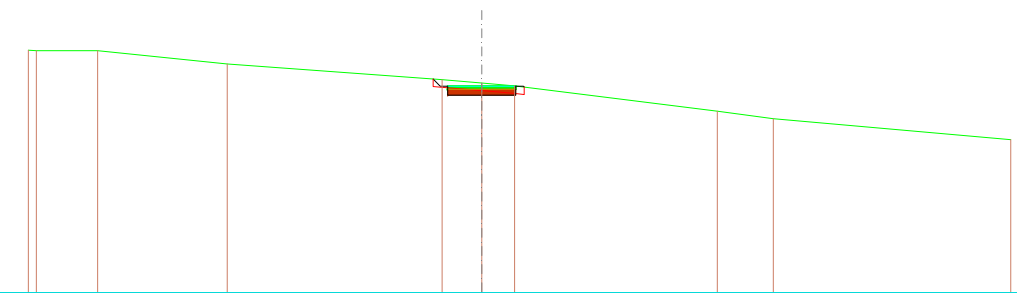
QUOTE TERRENO	816,00	816,00	814,63	813,61	813,35	812,00	811,17	810,00	809,73	
DIST.PARZIALI TERRENO	2,82	13,46	13,71	2,96	10,83	6,22	13,20	1,78		
QUOTE PROGETTO				813,84	813,44	813,24	813,24	813,24	813,44	813,36
DIST.PARZIALI PROGETTO				2,25	2,25					

SCAVI E BONIFICHE	
STERRO	3,942 m ²
SCOTICO	0,477 m
RILEVATI	
RILEVATO	0,466 m ²
SOVRASTRUTTURA STRADALE	
STRATO DI USURA	4,500 m
STRATO DI FONDAZIONE	1,800 m ²

SEZIONE N.: 4
 QT. PROGETTO: 813,654
 DIST.PROG.: 13,100
 DIST.PREC.: 3,100
 DIST.SUCC.: 6,900

SCALA 1:500

QT.RIF. 800,000



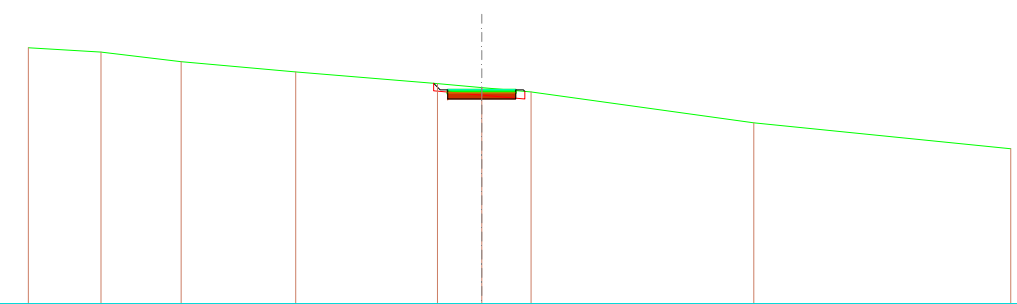
QUOTE TERRENO	816,03 816,00	816,00	815,12	814,08	813,86	813,67	812,00	811,51	810,11
DIST.PARZIALI TERRENO	4,05	8,57	14,21	2,63	2,17	13,42	3,70	15,72	
QUOTE PROGETTO	814,12	813,65	813,45	813,65	813,65	813,45	813,65	813,65	813,59
DIST.PARZIALI PROGETTO	2,25	2,25							

SCAVI E BONIFICHE	
STERRO	3,661 m ²
SCOTICO	0,600 m
RILEVATI	
RILEVATO	0,532 m ²
SOVRASTRUTTURA STRADALE	
STRATO DI USURA	4,500 m
STRATO DI FONDAZIONE	1,800 m ²

SEZIONE N.: 5
 QT. PROGETTO: 814,136
 DIST.PROG.: 20,000
 DIST.PREC.: 6,900
 DIST.SUCC.: 5,000

SCALA 1:500

QT.RIF. 800,000



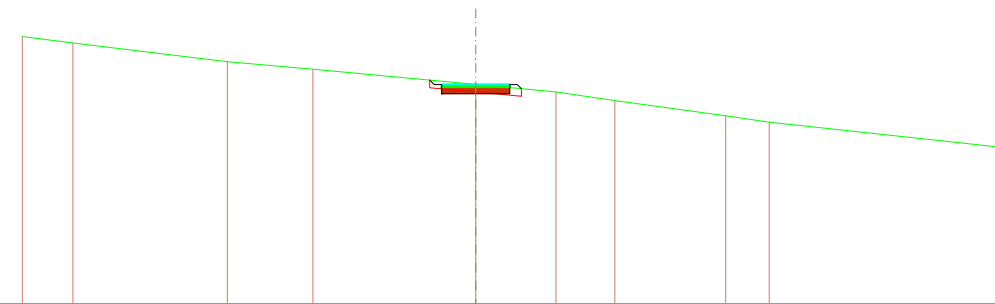
QUOTE TERRENO		816,93	816,64	816,00	815,32	814,55	814,29	814,00		811,95		810,24	
DIST.PARZIALI TERRENO		4,81	5,30	7,58	9,37	2,83	3,26	14,74		17,00			
QUOTE PROGETTO						814,57	814,14	813,54	813,04	812,14	811,54	810,94	810,14
DIST.PARZIALI PROGETTO						2,25	2,25						

SCAVI E BONIFICHE	
STERRO	2,901 m ²
SCOTICO	0,773 m
RILEVATI	
RILEVATO	0,823 m ²
SOVRASTRUTTURA STRADALE	
STRATO DI USURA	4,500 m
STRATO DI FONDAZIONE	1,800 m ²

SEZIONE N.: 6
 QT. PROGETTO: 814,486
 DIST.PROG.: 25,000
 DIST.PREC.: 5,000
 DIST.SUCC.: 5,618

SCALA 1:500

QT.RIF. 800,000



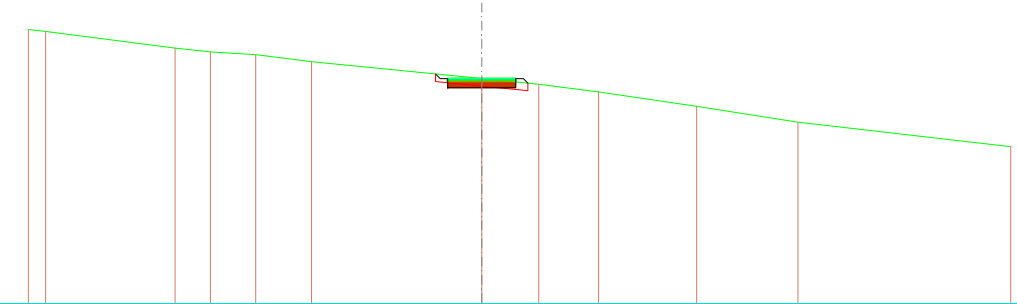
QUOTE TERRENO	817,66	817,24	816,00	815,50	814,49	814,00	813,43	812,42	812,00	810,31	
DIST.PARZIALI TERRENO	3,35	10,22	5,66	10,77	5,31	3,90	7,34	2,88	15,58		
QUOTE PROGETTO					814,78	814,49	814,20	813,89	814,29	814,49	814,21
DIST.PARZIALI PROGETTO					2,25	2,25					

SCAVI E BONIFICHE	
STERRO	2,891 m ²
SCOTICO	0,797 m
RILEVATI	
RILEVATO	0,865 m ²
SOVRASTRUTTURA STRADALE	
STRATO DI USURA	4,500 m
STRATO DI FONDAZIONE	1,800 m ²

SEZIONE N.: 7
 QT. PROGETTO: 814,878
 DIST.PROG.: 30,618
 DIST.PREC.: 5,618
 DIST.SUCC.: 4,382

SCALA 1:500

QT.RIF. 800,000



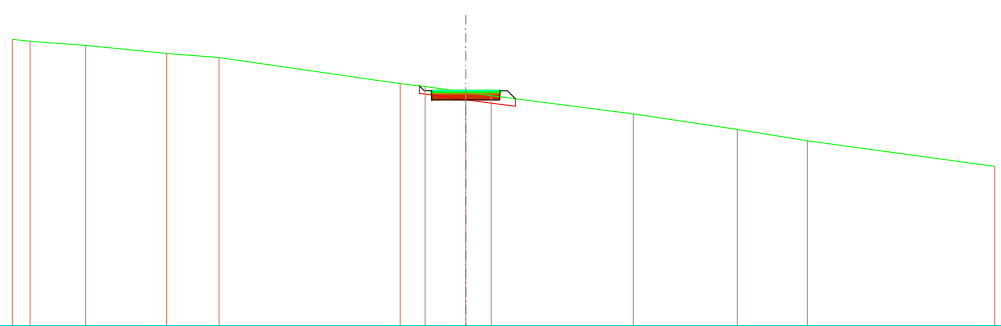
QUOTE TERRENO	818,12 818,00	816,90 816,65	816,47 816,00	814,88 814,51	814,00	813,05	812,00	810,38
DIST.PARZIALI TERRENO	8,56	2,33 3,00	3,69	11,26	3,76 3,96	6,49	6,70	14,08
QUOTE PROGETTO				815,19 814,88 814,28	814,68 814,28	814,68 814,88	814,88 814,58	
DIST.PARZIALI PROGETTO				2,25 2,25				

SCAVI E BONIFICHE	
STERRO	2,456 m ²
SCOTICO	1,032 m
RILEVATI	
RILEVATO	1,427 m ²
SOVRASTRUTTURA STRADALE	
STRATO DI USURA	4,500 m
STRATO DI FONDAZIONE	1,800 m ²

SEZIONE N.: 9
 QT. PROGETTO: 815,534
 DIST.PROG.: 40,000
 DIST.PREC.: 5,000
 DIST.SUCC.: 5,000

SCALA 1:500

QT.RIF. 800,000



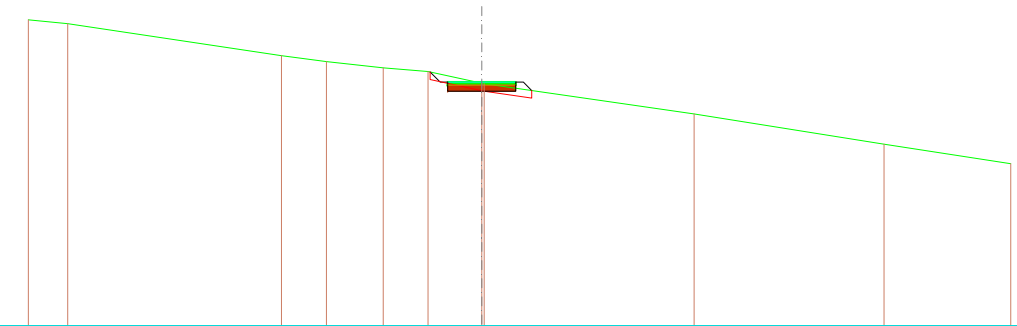
QUOTE TERRENO			818,93	818,81	818,53	818,00	817,72		816,00	815,81	815,44	815,21		814,00	812,97	812,22		810,53
DIST.PARZIALI TERRENO				3,67	5,35	3,48		11,98	1,65	2,68	1,68		9,40	6,88	4,63		12,40	
QUOTE PROGETTO									815,86	815,53	814,93	815,33	814,93	815,33	815,53			
DIST.PARZIALI PROGETTO									2,25	2,25								

SCAVI E BONIFICHE	
STERRO	2,962 m ²
SCOTICO	1,056 m
RILEVATI	
RILEVATO	1,376 m ²
SOVRASTRUTTURA STRADALE	
STRATO DI USURA	4,500 m
STRATO DI FONDAZIONE	1,800 m ²

SEZIONE N.: 11
 QT. PROGETTO: 816,103
 DIST.PROG.: 48,137
 DIST.PREC.: 3,137
 DIST.SUCC.: 4,364

SCALA 1:500

QT.RIF. 800,000



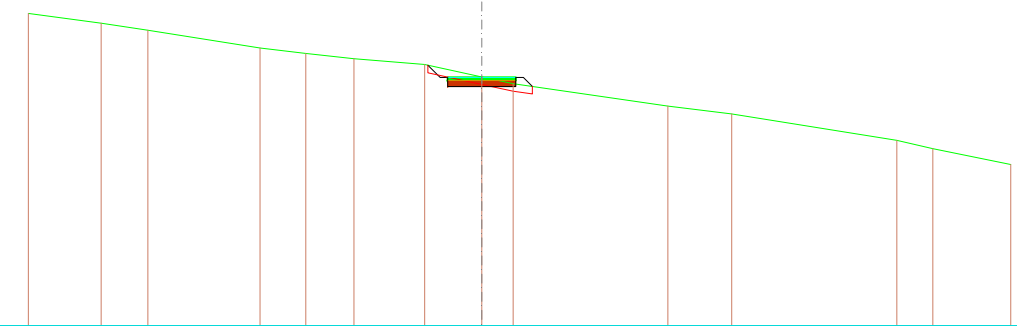
QUOTE TERRENO	820,23	819,97				817,86	817,46	817,05	816,80	816,03	816,00		814,00		812,00		810,71
DIST.PARZIALI TERRENO	2,61		14,15			2,97	3,76	2,97	3,56			13,89		12,56		8,39	
QUOTE PROGETTO										816,77	816,50	816,50	816,50	816,50	816,50	816,50	816,55
DIST.PARZIALI PROGETTO										2,25	2,25						

SCAVI E BONIFICHE	
STERRO	3,433 m ²
SCOTICO	1,091 m
RILEVATI	
RILEVATO	1,364 m ²
SOVRASTRUTTURA STRADALE	
STRATO DI USURA	4,500 m
STRATO DI FONDAZIONE	1,800 m ²

SEZIONE N.: 12
 QT. PROGETTO: 816,408
 DIST.PROG.: 52,501
 DIST.PREC.: 4,364
 DIST.SUCC.: 4,061

SCALA 1:500

QT.RIF. 800,000



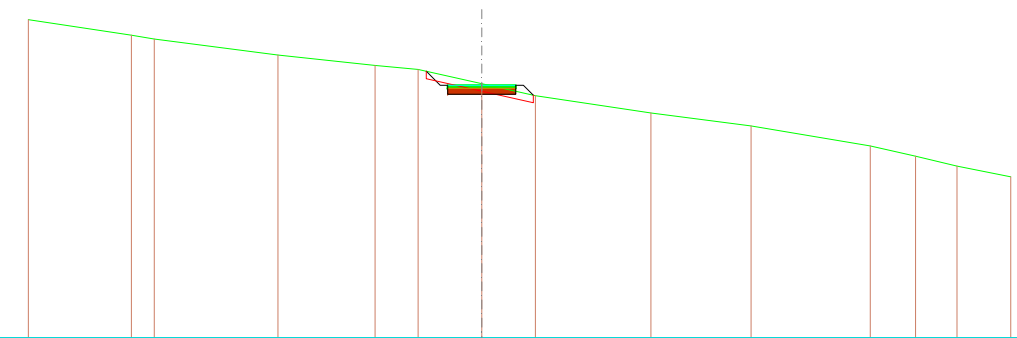
QUOTE TERRENO	820,64	820,00	819,53	818,36	818,00	817,66	817,27	816,45	816,00	814,52	814,00	812,25	811,70	810,66	
DIST.PARZIALI TERRENO	4,82	3,09	7,42	3,02	3,19	4,68	3,78	2,08	10,24	4,22	10,92	2,39	5,16		
QUOTE PROGETTO							817,22	816,41	816,21	816,41	815,81	815,81	816,21	816,41	815,82
DIST.PARZIALI PROGETTO								2,25	2,25						

SCAVI E BONIFICHE	
STERRO	3,824 m ²
SCOTICO	1,162 m
RILEVATI	
RILEVATO	1,343 m ²
SOVRASTRUTTURA STRADALE	
STRATO DI USURA	4,500 m
STRATO DI FONDAZIONE	1,800 m ²

SEZIONE N.: 13
 QT. PROGETTO: 816,692
 DIST.PROG.: 56,562
 DIST.PREC.: 4,061
 DIST.SUCC.: 4,061

SCALA 1:500

QT.RIF. 800,000



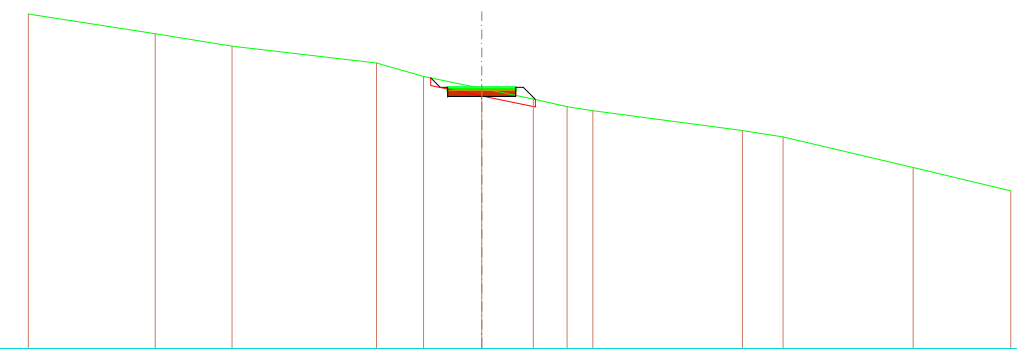
QUOTE TERRENO	821,03	820,00	819,75	818,68	818,00	817,74	816,79	816,00	814,86	814,00	812,68	812,00	811,34	810,63
DIST.PARZIALI TERRENO	6,82	1,51	8,19	6,42	2,85	4,21	3,55	7,65	6,62	7,88	3,00	2,74	3,56	
QUOTE PROGETTO						817,62	816,69	816,09	816,49	816,09	816,49	816,69	816,09	816,03
DIST.PARZIALI PROGETTO						2,25	2,25							

SCAVI E BONIFICHE	
STERRO	2,759 m ²
SCOTICO	1,301 m
RILEVATI	
RILEVATO	1,834 m ²
SOVRASTRUTTURA STRADALE	
STRATO DI USURA	4,500 m
STRATO DI FONDAZIONE	1,800 m ²

SEZIONE N.: 15
 QT. PROGETTO: 817,282
 DIST.PROG.: 65,000
 DIST.PREC.: 4,377
 DIST.SUCC.: 5,000

SCALA 1:500

QT.RIF. 800,000



QUOTE TERRENO		822,13	820,83	820,00	818,89	818,00	817,21	816,51	816,00	815,74		814,42	814,00	811,98	810,43
DIST.PARZIALI TERRENO		8,40	5,08	9,56	3,11	3,85	3,41	2,23	1,71	9,90	2,69	8,61	6,46		
QUOTE PROGETTO															
DIST.PARZIALI PROGETTO															

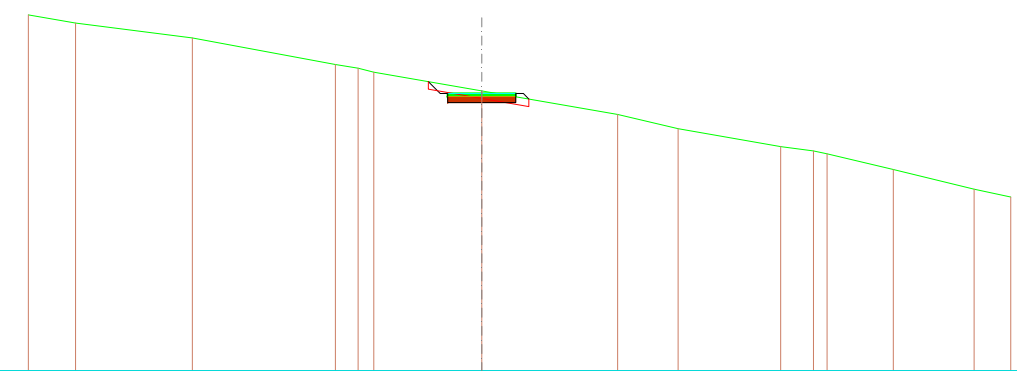
817,90
 817,28
 816,65
 817,09
 817,28
 816,68
 816,68
 817,08
 817,28
 817,28
 816,48
 2,25
 2,25

SCAVI E BONIFICHE	
STERRO	4,030 m ²
SCOTICO	0,867 m
RILEVATI	
RILEVATO	0,810 m ²
SOVRASTRUTTURA STRADALE	
STRATO DI USURA	4,500 m
STRATO DI FONDAZIONE	1,800 m ²

SEZIONE N.: 18
 QT. PROGETTO: 818,330
 DIST.PROG.: 80,000
 DIST.PREC.: 5,000
 DIST.SUCC.: 5,000

SCALA 1:500

QT.RIF. 800,000



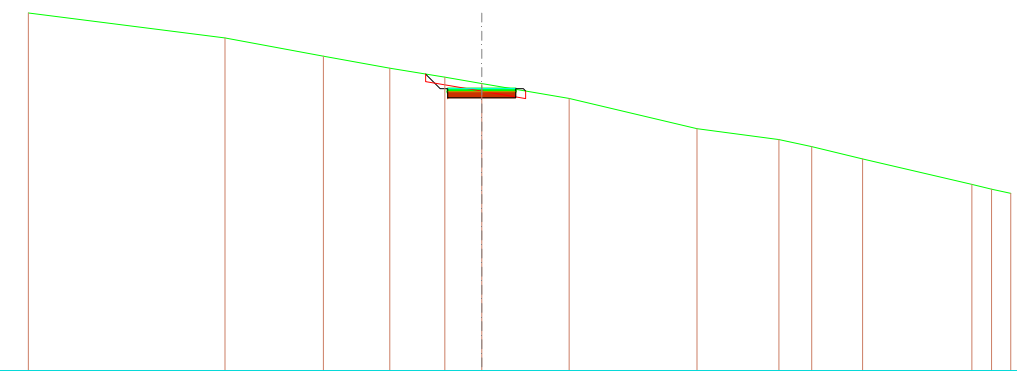
QUOTE TERRENO	823,53	822,98	822,00	820,25	820,00	819,74	818,50	816,95	816,00	814,81	814,53	814,34	813,30	812,00	811,48
DIST.PARZIALI TERRENO	3,12	7,73	9,46	1,51	7,14	8,99	4,00	6,78	2,17	4,38	5,35	2,43			
QUOTE PROGETTO							819,11	818,33	817,73	818,13	817,73	817,73	818,13	818,33	817,96
DIST.PARZIALI PROGETTO							2,25	2,25							

SCAVI E BONIFICHE	
STERRO	5,007 m ²
SCOTICO	0,655 m
RILEVATI	
RILEVATO	0,530 m ²
SOVRASTRUTTURA STRADALE	
STRATO DI USURA	4,500 m
STRATO DI FONDAZIONE	1,800 m ²

SEZIONE N.: 19
 QT. PROGETTO: 818,645
 DIST.PROG.: 85,000
 DIST.PREC.: 5,000
 DIST.SUCC.: 3,726

SCALA 1:500

QT.RIF. 800,000



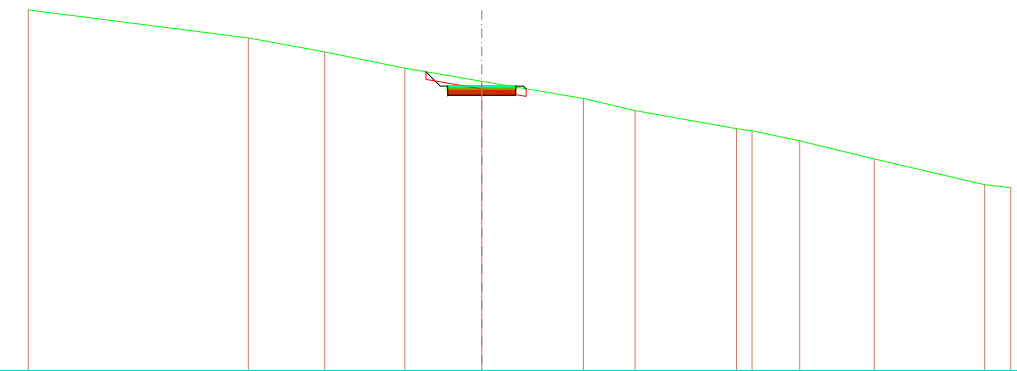
QUOTE TERRENO	823,66	822,00	820,79	820,00	819,40	818,98	818,00	816,00	815,28	814,82	814,00	812,32	812,00	811,72
DIST.PARZIALI TERRENO	13,01	6,51	4,39	3,64	2,45	5,78	8,45	5,42	2,17	3,38	7,23	1,30	1,27	
QUOTE PROGETTO					819,61	818,65	818,45	818,05	818,45	818,65	818,65	818,45	818,65	818,45
DIST.PARZIALI PROGETTO					2,25	2,25								

SCAVI E BONIFICHE	
STERRO	4,857 m ²
SCOTICO	0,679 m
RILEVATI	
RILEVATO	0,557 m ²
SOVRASTRUTTURA STRADALE	
STRATO DI USURA	4,500 m
STRATO DI FONDAZIONE	1,800 m ²

SEZIONE N.: 20
 QT. PROGETTO: 818,816
 DIST.PROG.: 88,726
 DIST.PREC.: 3,726
 DIST.SUCC.: 6,274

SCALA 1:500

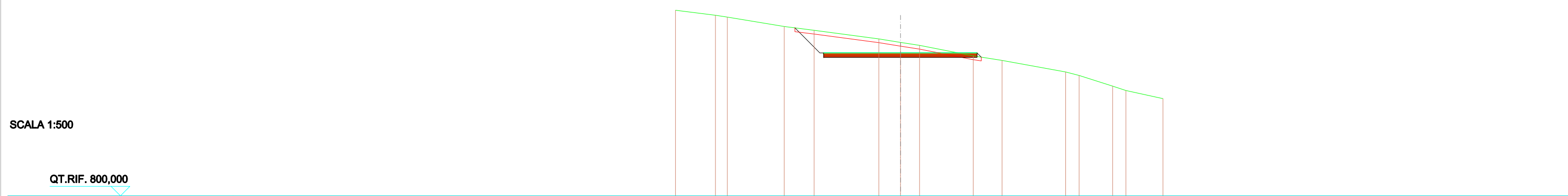
QT.RIF. 800,000



QUOTE TERRENO		823,85		822,00	821,08	820,00	819,13	818,00	817,19	816,00	815,87	815,19	814,00	812,30	812,10
DIST.PARZIALI TERRENO			14,56	5,05	5,30	5,10	6,72	3,42	6,71		3,15	4,93	7,31	1,73	
QUOTE PROGETTO							819,76	818,62	818,22	818,62	818,22	818,22	818,62	818,62	818,64
DIST.PARZIALI PROGETTO							2,25	2,25							

SCAVI E BONIFICHE	
STERRO	45,470 m ²
SCOTICO	0,567 m
RILEVATI	
RILEVATO	0,963 m ²
SOVRASTRUTTURA STRADALE	
STRATO DI USURA	20,450 m
STRATO DI FONDAZIONE	10,225 m ²

SEZIONE N.: 24
 QT. PROGETTO: 819,000
 DIST.PROG.: 105,000
 DIST.PREC.: 4,800
 DIST.SUCC.: 5,000



SCALA 1:500

QT.RIF. 800,000

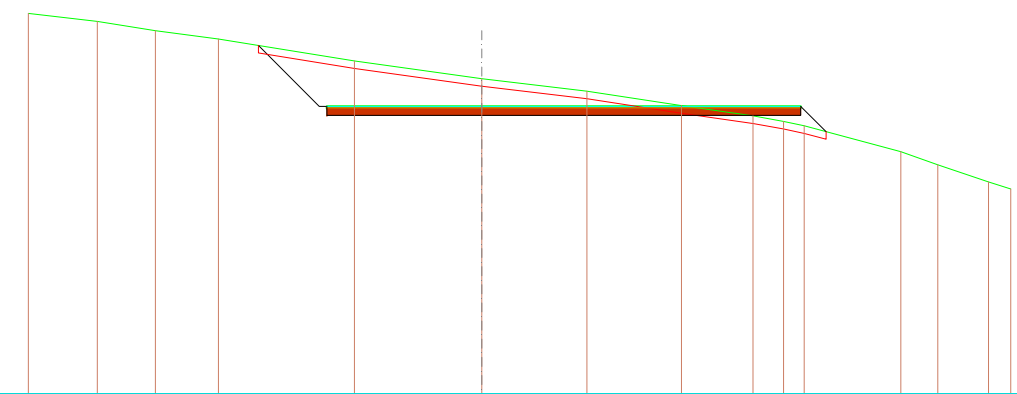
QUOTE TERRENO	824,67	824,00	823,76	822,51	822,00	820,86	820,39	820,00	818,60	818,00	816,47	816,00	814,59	814,00	812,92
DIST.PARZIALI TERRENO	5,33	1,58	7,58	3,99	8,62	2,89	2,54	7,16	3,84	8,49	1,79	4,47	1,77	4,95	
QUOTE PROGETTO				822,33	819,00	818,40	818,90	819,00	818,40	818,90	819,00	818,43			
DIST.PARZIALI PROGETTO				3,33	10,25			10,20							

SCAVI E BONIFICHE	
STERRO	63,203 m ²
SCOTICO	5,059 m
RILEVATI	
RILEVATO	5,609 m ²
SOVRASTRUTTURA STRADALE	
STRATO DI USURA	31,350 m
STRATO DI FONDAZIONE	15,675 m ²

SEZIONE N.: 26
 QT. PROGETTO: 819,000
 DIST.PROG.: 115,000
 DIST.PREC.: 5,000
 DIST.SUCC.: 4,706

SCALA 1:500

QT.RIF. 800,000



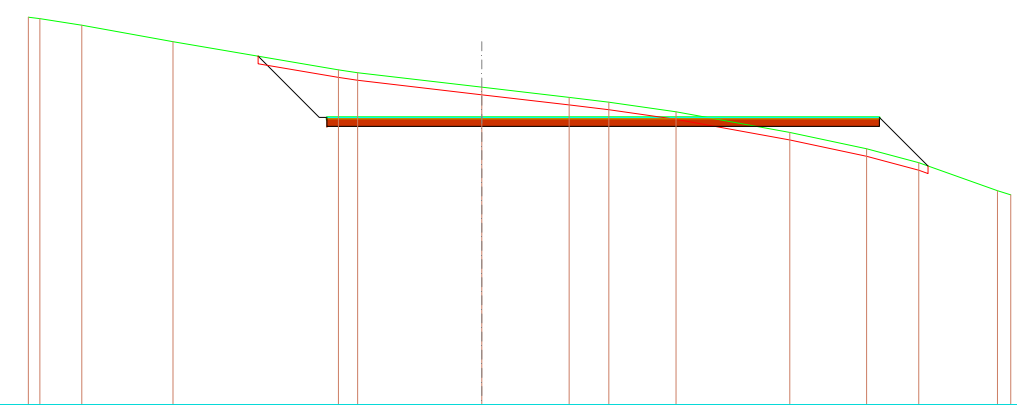
QUOTE TERRENO						825,14	824,62	824,00	823,46		822,00	820,83	820,00	819,05	818,37	818,00	817,71		816,00	815,13	814,00	813,53	
DIST.PARZIALI TERRENO							4,56	3,84	4,17		8,99		8,43	6,95	6,27	4,73	2,02	1,37	6,39		2,44	3,36	1,47
QUOTE PROGETTO										823,03	819,00	818,40	818,00	819,00		818,40	818,00	819,00	817,32				
DIST.PARZIALI PROGETTO										4,03		10,25		21,10				1,68					

SCAVI E BONIFICHE	
STERRO	67,149 m ²
SCOTICO	11,344 m
RILEVATI	
RILEVATO	16,696 m ²
SOVRASTRUTTURA STRADALE	
STRATO DI USURA	36,550 m
STRATO DI FONDAZIONE	18,275 m ²

SEZIONE N.: 27
 QT. PROGETTO: 819,000
 DIST.PROG.: 119,706
 DIST.PREC.: 4,706
 DIST.SUCC.: 0,010

SCALA 1:500

QT.RIF. 800,000



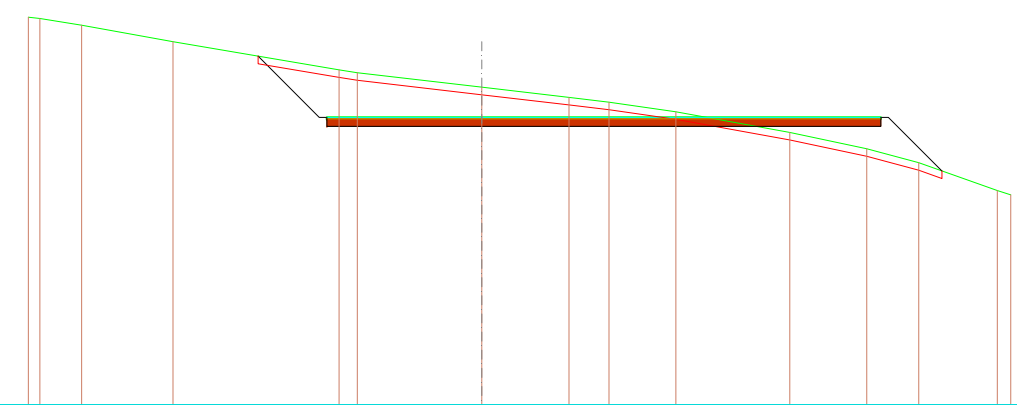
QUOTE TERRENO				825,62 825,53	825,09	824,00		822,14 821,95	820,99	820,32	820,00	819,37	818,00	816,92	816,00	814,15 813,87
DIST.PARZIALI TERRENO				2,77	6,03	10,95		1,27	8,21	5,78	2,63	4,44	7,53	5,08	3,44	5,21
QUOTE PROGETTO						823,05		819,00 818,40 818,90 819,00	818,40					819,00 818,40 818,90	815,78	
DIST.PARZIALI PROGETTO						4,05		10,25			26,30			3,22		

SCAVI E BONIFICHE	
STERRO	67,162 m ²
SCOTICO	12,272 m
RILEVATI	
RILEVATO	19,125 m ²
SOVRASTRUTTURA STRADALE	
STRATO DI USURA	36,650 m
STRATO DI FONDAZIONE	18,325 m ²

SEZIONE N.: 28
 QT. PROGETTO: 819,000
 DIST.PROG.: 119,716
 DIST.PREC.: 0,010
 DIST.SUCC.: 5,284

SCALA 1:500

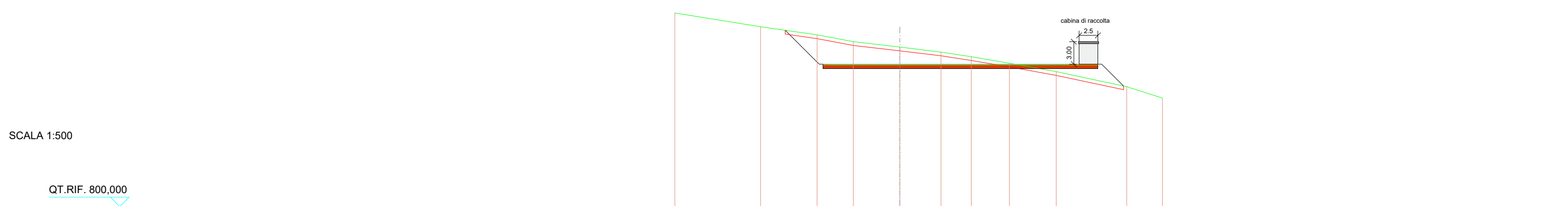
QT.RIF. 800,000



QUOTE TERRENO				825,62	825,53	825,09	824,00		822,14	821,95	820,99	820,32	820,00	819,37	818,00	816,92	816,00	814,16	813,87
DIST.PARZIALI TERRENO				2,76	6,05	10,99		8,23	5,77	2,64	4,42	7,54	5,09	3,44	5,20				
QUOTE PROGETTO							823,05	819,00	818,40	819,00	818,40					818,40	819,00	819,00	815,45
DIST.PARZIALI PROGETTO							4,05	10,25			26,40					3,55			

SCAVI E BONIFICHE	
STERRO	75,981 m ²
SCOTICO	11,177 m
RILEVATI	
RILEVATO	16,834 m ²
SOVRASTRUTTURA STRADALE	
STRATO DI USURA	36,650 m
STRATO DI FONDAZIONE	18,325 m ²

SEZIONE N.: 29
 QT. PROGETTO: 819,000
 DIST.PROG.: 125,000
 DIST.PREC.: 5,284
 DIST.SUCC.: 5,000



SCALA 1:500

QT.RIF. 800,000

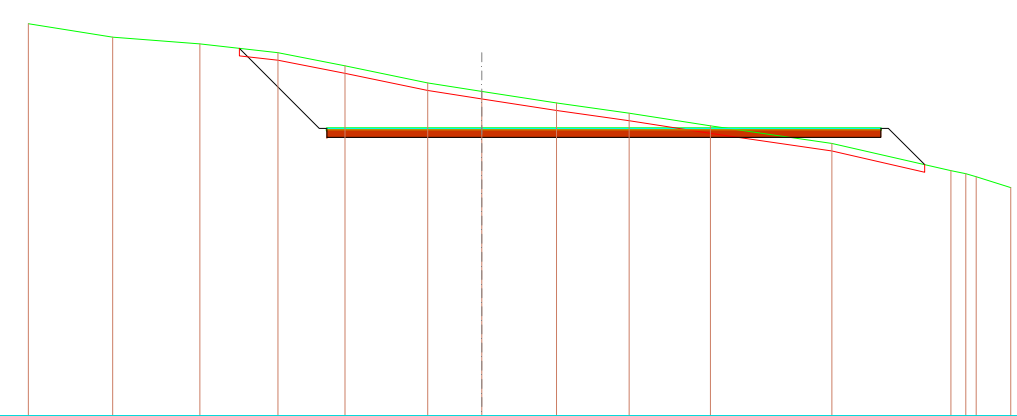
QUOTE TERRENO		825,84	824,01	822,91	822,00	821,28	820,62	820,00	819,13	818,00	816,00	814,48
DIST.PARZIALI TERRENO		11,43	7,53	4,84	6,20	5,47	4,05	5,07	6,25	9,39	4,77	
QUOTE PROGETTO			823,53	819,00	818,40	819,00	818,40	818,40	818,40	818,40	819,00	816,09
DIST.PARZIALI PROGETTO			4,53	10,25			26,40				2,91	

SCAVI E BONIFICHE	
STERRO	85,717 m ²
SCOTICO	8,887 m
RILEVATI	
RILEVATO	11,606 m ²
SOVRASTRUTTURA STRADALE	
STRATO DI USURA	36,650 m
STRATO DI FONDAZIONE	18,325 m ²

SEZIONE N.: 31
 QT. PROGETTO: 819,000
 DIST.PROG.: 135,000
 DIST.PREC.: 5,000
 DIST.SUCC.: 5,000

SCALA 1:500

QT.RIF. 800,000



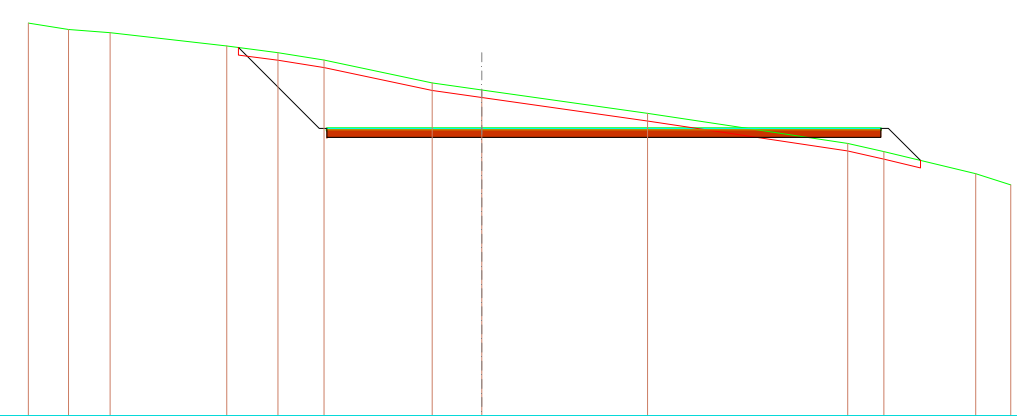
QUOTE TERRENO				825,92	825,03	824,59	824,00	823,14	822,00	821,45	820,68	820,00	819,17	818,00	816,20	816,00	815,80	815,07	
DIST.PARZIALI TERRENO				5,58	5,77	5,16	4,43	5,48	3,57	4,95	4,80	5,38	8,04	7,88			2,29		
QUOTE PROGETTO						824,29		819,00	818,40	818,40					818,40	818,90	819,00	819,00	
DIST.PARZIALI PROGETTO						5,29		10,25				26,40			2,40				

SCAVI E BONIFICHE	
STERRO	90,145 m ²
SCOTICO	7,480 m
RILEVATI	
RILEVATO	9,155 m ²
SOVRASTRUTTURA STRADALE	
STRATO DI USURA	36,650 m
STRATO DI FONDAZIONE	18,325 m ²

SEZIONE N.: 32
 QT. PROGETTO: 819,000
 DIST.PROG.: 140,000
 DIST.PREC.: 5,000
 DIST.SUCC.: 5,000

SCALA 1:500

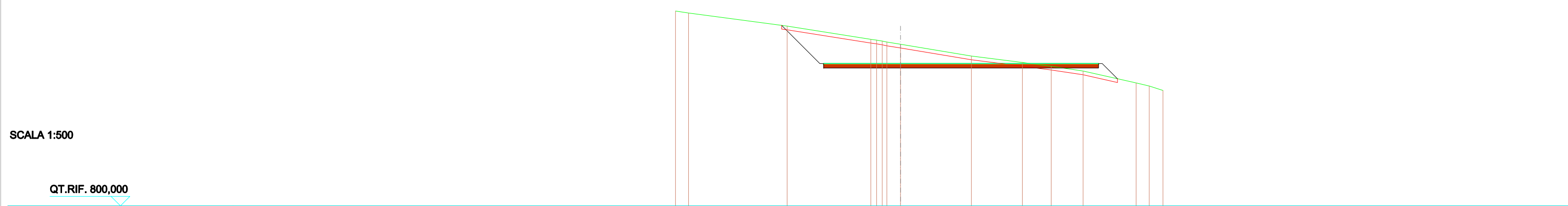
QT.RIF. 800,000



QUOTE TERRENO						825,96	825,54	825,33				824,45	824,00	823,51		822,00	821,54		819,99			818,00	817,46		816,00	815,26
DIST.PARZIALI TERRENO						2,66	2,76	7,72				3,39	3,06	7,16		3,28	10,97		13,24			2,40	6,07		2,32	
QUOTE PROGETTO												824,35	819,00	818,40	819,00	818,40	819,00		818,40			818,40	819,00	819,00	816,88	
DIST.PARZIALI PROGETTO												5,35	10,25			26,40						2,12				

SCAVI E BONIFICHE	
STERRO	86,918 m ²
SCOTICO	7,251 m
RILEVATI	
RILEVATO	8,826 m ²
SOVRASTRUTTURA STRADALE	
STRATO DI USURA	36,650 m
STRATO DI FONDAZIONE	18,325 m ²

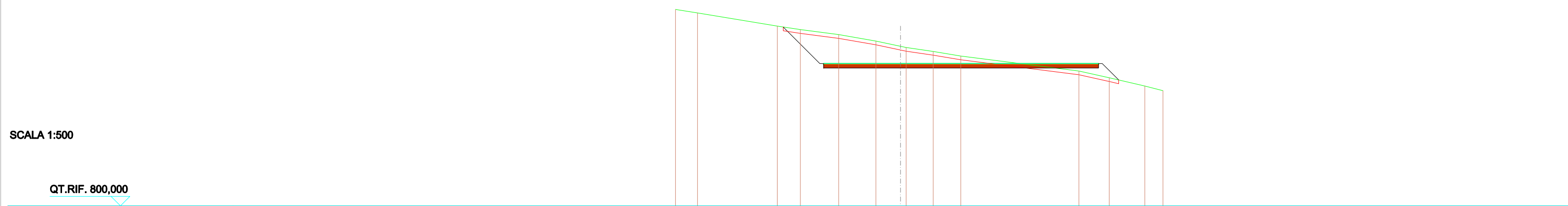
SEZIONE N.: 33
 QT. PROGETTO: 819,000
 DIST.PROG.: 145,000
 DIST.PREC.: 5,000
 DIST.SUCC.: 5,000



QUOTE TERRENO		826,02	825,75		824,00		822,23	822,13	822,00	821,97	821,58		820,00	819,14	818,64	818,00		816,41	816,00	815,41
DIST.PARZIALI TERRENO		1,74		13,15		11,16		1,82		9,45		6,80	3,84	4,25	7,07		1,75	1,83		
QUOTE PROGETTO					824,10		819,00	818,40	818,00		818,40					818,40	819,00	819,00	816,97	
DIST.PARZIALI PROGETTO					5,10		10,25			26,40					2,03					

SCAVI E BONIFICHE	
STERRO	80,318 m ²
SCOTICO	8,452 m
RILEVATI	
RILEVATO	10,447 m ²
SOVRASTRUTTURA STRADALE	
STRATO DI USURA	36,650 m
STRATO DI FONDAZIONE	18,325 m ²

SEZIONE N.: 34
 QT. PROGETTO: 819,000
 DIST.PROG.: 150,000
 DIST.PREC.: 5,000
 DIST.SUCC.: 5,000



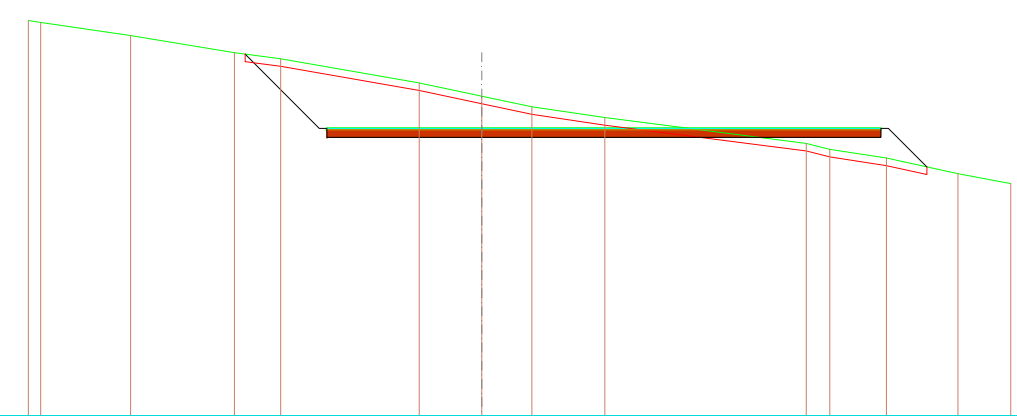
QUOTE TERRENO				826,22	825,76			824,00	823,53	822,86	822,00	821,31	821,15	820,61	820,00			818,00	817,10	816,00	815,37
DIST.PARZIALI TERRENO				2,94	10,64			3,08	5,10	4,96	3,28	3,61	3,68	15,75				4,05	4,74	2,43	
QUOTE PROGETTO								823,88	819,00	818,40	818,00	819,00	818,40					818,40	818,90	819,00	816,81
DIST.PARZIALI PROGETTO								4,88	10,25				26,40					2,19			

SCAVI E BONIFICHE	
STERRO	73,366 m ²
SCOTICO	11,096 m
RILEVATI	
RILEVATO	15,285 m ²
SOVRASTRUTTURA STRADALE	
STRATO DI USURA	36,650 m
STRATO DI FONDAZIONE	18,325 m ²

SEZIONE N.: 35
 QT. PROGETTO: 819,000
 DIST.PROG.: 155,000
 DIST.PREC.: 5,000
 DIST.SUCC.: 4,926

SCALA 1:500

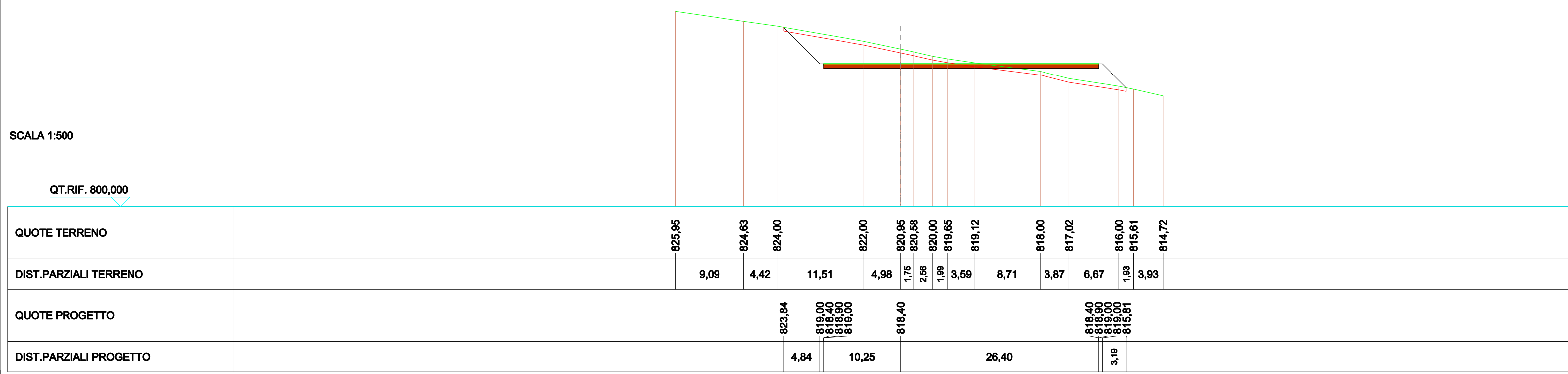
QT.RIF. 800,000



QUOTE TERRENO				826,13 826,00		825,14		824,00	823,60		822,00	821,13	820,43	819,71		818,00	817,61	817,03	816,00	815,34
DIST.PARZIALI TERRENO					5,94	6,87	3,07		9,17	4,14	3,32	4,83		13,33	1,55	3,75	4,73	3,50		
QUOTE PROGETTO							823,91		819,00	818,40	818,60	819,00		818,40		818,40	818,90	819,00	819,00	816,45
DIST.PARZIALI PROGETTO							4,91		10,25					26,40			2,55			

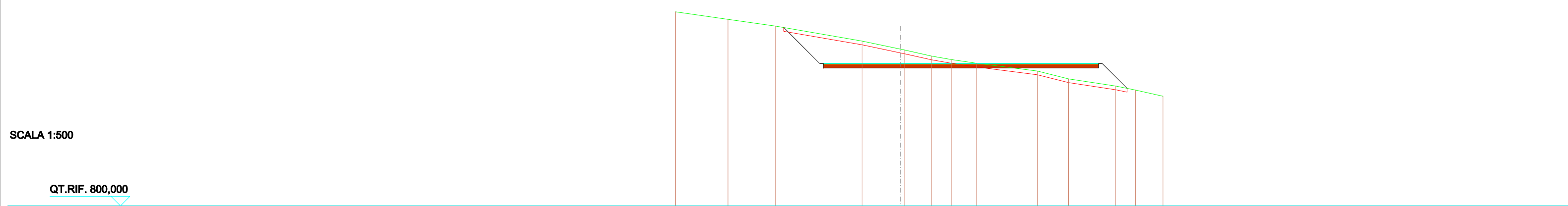
SCAVI E BONIFICHE	
STERRO	65,740 m ²
SCOTICO	14,594 m
RILEVATI	
RILEVATO	24,557 m ²
SOVRASTRUTTURA STRADALE	
STRATO DI USURA	36,650 m
STRATO DI FONDAZIONE	18,325 m ²

SEZIONE N.: 36
 QT. PROGETTO: 819,000
 DIST.PROG.: 159,926
 DIST.PREC.: 4,926
 DIST.SUCC.: 0,766



SCAVI E BONIFICHE	
STERRO	64,626 m ²
SCOTICO	15,094 m
RILEVATI	
RILEVATO	25,945 m ²
SOVRASTRUTTURA STRADALE	
STRATO DI USURA	36,650 m
STRATO DI FONDAZIONE	18,325 m ²

SEZIONE N.: 37
 QT. PROGETTO: 819,000
 DIST.PROG.: 160,693
 DIST.PREC.: 0,766
 DIST.SUCC.: 0,756



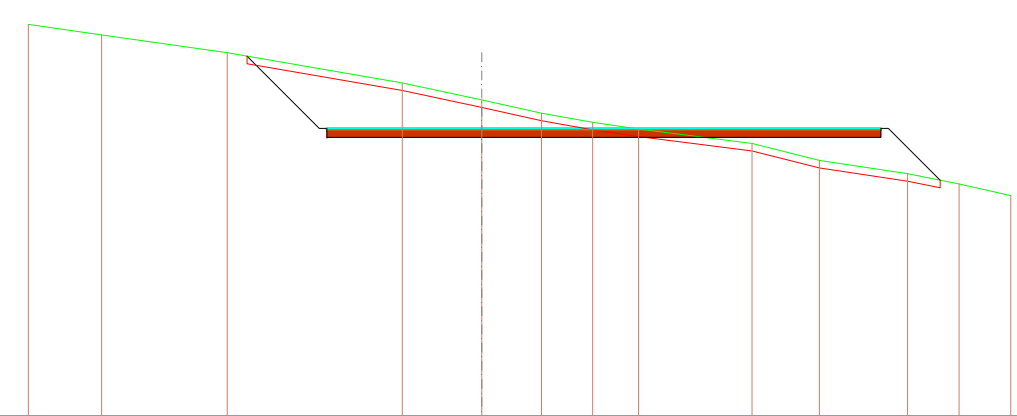
QUOTE TERRENO		825,91	824,90	824,00		822,00	820,92	820,80	820,00	819,52	819,04		818,00	816,95	816,00	815,46	814,63
DIST.PARZIALI TERRENO		7,00	6,34		11,55	5,12	3,55	2,72	3,31	8,10	4,16	6,25	2,67	3,67			
QUOTE PROGETTO				823,81		819,00	818,40	818,00	819,00		818,40		818,40	818,90	819,00	819,00	815,69
DIST.PARZIALI PROGETTO				4,81		10,25				26,40			3,31				

SCAVI E BONIFICHE	
STERRO	63,511 m ²
SCOTICO	15,597 m
RILEVATI	
RILEVATO	27,390 m ²
SOVRASTRUTTURA STRADALE	
STRATO DI USURA	36,650 m
STRATO DI FONDAZIONE	18,325 m ²

SEZIONE N.: 38
 QT. PROGETTO: 819,000
 DIST.PROG.: 161,449
 DIST.PREC.: 0,756
 DIST.SUCC.: 0,010

SCALA 1:500

QT.RIF. 800,000



QUOTE TERRENO				825,88	825,17	824,00		822,00	820,88	820,00	819,40	818,96		818,00	816,88	816,00	815,32	814,55	
DIST.PARZIALI TERRENO				4,86	8,30		11,58	5,26	3,95	3,39	3,03	7,50	4,46	5,83	3,41	3,42			
QUOTE PROGETTO						823,77		819,00	818,40	818,90	819,00		818,40		818,40	819,00	819,00	816,57	
DIST.PARZIALI PROGETTO						4,77		10,25				26,40				3,43			

