



REGIONE SARDEGNA



PROVINCIA SUD SARDEGNA



SEUI



ESCALAPLANO



ESTERZILI

**PROGETTO DEFINITIVO PER LA REALIZZAZIONE DI UN PARCO EOLICO  
 COMPOSTO DA 12 AEROGENERATORI CON POTENZA COMPLESSIVA DI  
 57 MW NEL COMUNE DI SEUI (SU), CON OPERE CONNESSE NEI COMUNI  
 DI SEUI (SU), ESCALAPLANO (SU) ED ESTERZILI (SU)**



Proponente	 <p><b>LOTO RINNOVABILI SRL</b>  <i>Largo Augusto n.3 20122        Milano</i>  <i>pec:lotorinnovabili@legalmail.it</i></p>				
Progettazione	 <p><b>AGREENPOWER s.r.l.</b>        Sede legale: Via Serra, 44        09038 Serramanna (SU) - ITALIA        Email: info@agreenpower.it</p> <p style="text-align: right;">Gruppo di lavoro: <span style="float: right;">Collaboratori:</span></p> <p style="font-size: small;">         Ing. Simone Abis - Civile Ambientale          Ing. Michele Angei - Elettrico          Ing. Enea Tocco - Civile Ambientale          Ing. Stefano Fantì - Civile Ambientale          Dott. Gianluca Fadda       </p> <p style="font-size: small;">         Vamirgeoind Ambiente, Geologia e Geofisica S.r.l          Ing. Gianluca Vultaggio - Tekto Studio          Ing. Nicola Sollai - Strutturista          Dott.ssa Archeologa Manuela Simbula          Dott. Naturalista Francesco Mascia          Dott. Agronomo Vincenzo Sechi          Ing. Federico Miscali - Tecnico Acustica          Dott. Geologo Luigi Sanciu          Ing. Luigi Cuccu - Elettrotecnico          Ing. Davide Medici - Analisi Anemologica       </p>				
Elaborato	Nome Elaborato: <p style="text-align: center;"><b>SEZIONI STRADALI DI PROGETTO IN FASE DI CANTIERE E IN ESERCIZIO</b></p>				
00	Novembre 2022	Prima emissione	G. Vultaggio	Agreenpower Srl	Agreenpower Srl
Rev.	Data	Oggetto della revisione	Elaborazione	Verifica	Approvazione
Scala:	<b>1:500</b>				
Formato:	<b>A3</b>		Codice Commessa	<b>W2203SEU</b>	
			Codice Elaborato	<b>ELB31-WTG09</b>	

**SEZIONI STRADA E PIAZZOLA IN FASE DI CANTIERE**




















<b>SCAVI E BONIFICHE</b>	
STERRO	1,595 m <sup>2</sup>
SCOTICO	2,684 m
<b>RILEVATI</b>	
RILEVATO	2,961 m <sup>2</sup>
<b>SOVRASTRUTTURA STRADALE</b>	
STRATO DI USURA	4,500 m
STRATO DI FONDAZIONE	2,250 m <sup>2</sup>

SEZIONE N.: 9  
 QT. PROGETTO: 602,596  
 DIST.PROG.: 68,015  
 DIST.PREC.: 2,866  
 DIST.SUCC.: 7,414



SCALA 1:500

QT.RIF. 544,719

QUOTE TERRENO	593,73 594,00	595,31 596,00	596,57	598,00 598,59	599,00	599,83 600,00	600,65 600,87	602,00 602,22	604,00	606,00 606,00	608,00	608,00 608,35	610,00 610,21
DIST.PARZIALI TERRENO	1,56 6,23	2,69 3,33	8,15	2,50 2,72	3,93	5,14	2,18	9,72	6,34	6,34	13,11	6,58	14,21 1,35
QUOTE PROGETTO								601,68 602,60 602,50 602,60 602,00 602,50 602,60 603,15					
DIST.PARZIALI PROGETTO								2,25 2,25					





































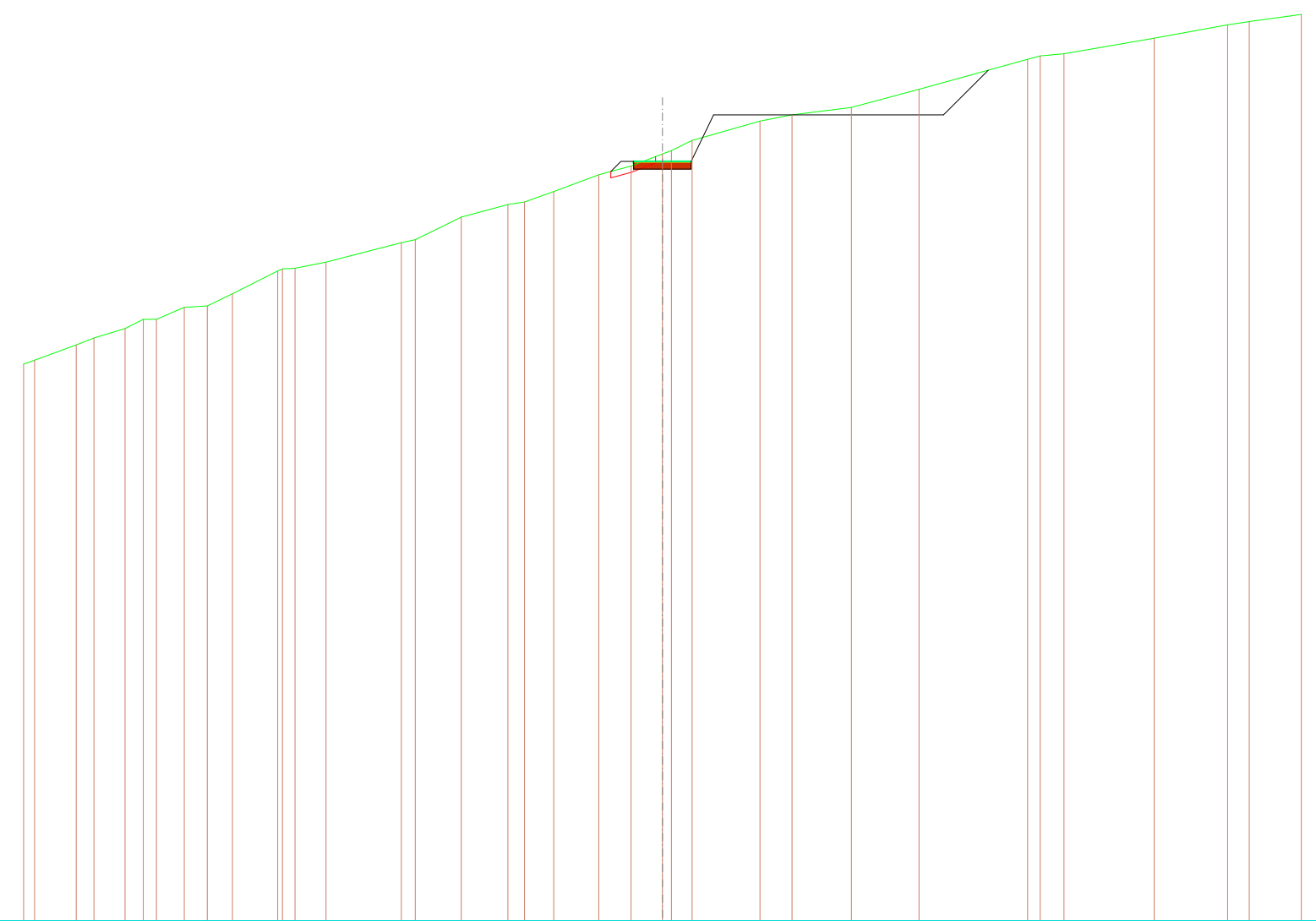






<b>SCAVI E BONIFICHE</b>	
STERRO	23,122 m <sup>2</sup>
SCOTICO	1,792 m
<b>RILEVATI</b>	
RILEVATO	6,501 m <sup>2</sup>
<b>SOVRASTRUTTURA STRADALE</b>	
STRATO DI USURA	4,500 m
STRATO DI FONDAZIONE	2,250 m <sup>2</sup>

SEZIONE N.: 29  
 QT. PROGETTO: 608,359  
 DIST.PROG.: 300,000  
 DIST.PREC.: 11,854  
 DIST.SUCC.: 25,000



SCALA 1:500

QT.RIF. 548,930

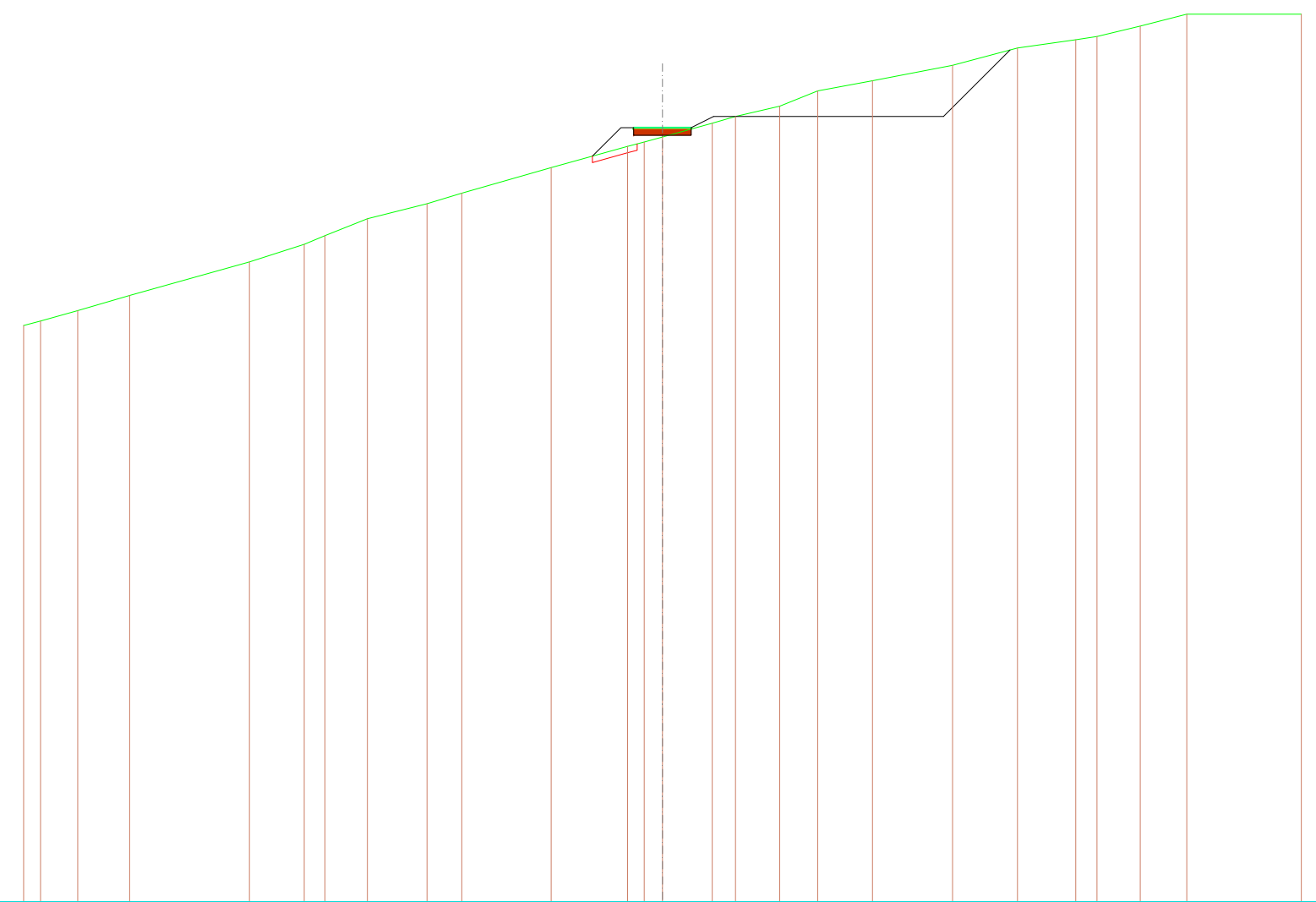
QUOTE TERRENO	592,50 592,80	594,00 594,54	595,27 596,00	596,94 597,05	598,00	599,79 599,95 600,00 600,48	602,00 602,23	604,00	604,98 605,18	606,00	607,31 608,00	608,94 609,21 610,00	611,51 612,00	612,58	614,00	616,35 616,61 616,78	618,00	619,05 619,30	619,87		
DIST.PARZIALI TERRENO	3,26	1,38 2,43	1,43 2,18	1,80 1,97	3,55	2,42	5,90	3,60	3,65 1,30	2,29	3,53	2,52 2,46	1,62	5,31	2,52	4,65	5,29	8,50	1,86 7,06	5,75	1,69 4,07
QUOTE PROGETTO											607,57 608,36 607,76	606,26 606,36 607,76 608,36 612,00			612,00	615,50					
DIST.PARZIALI PROGETTO											2,25 2,25 1,75		18,00		3,50						





<b>SCAVI E BONIFICHE</b>	
STERRO	44,758 m <sup>2</sup>
SCOTICO	3,500 m
<b>RILEVATI</b>	
RILEVATO	7,010 m <sup>2</sup>
<b>SOVRASTRUTTURA STRADALE</b>	
STRATO DI USURA	4,500 m
STRATO DI FONDAZIONE	2,250 m <sup>2</sup>

SEZIONE N.: 31  
 QT. PROGETTO: 611,129  
 DIST.PROG.: 350,000  
 DIST.PREC.: 25,000  
 DIST.SUCC.: 16,363



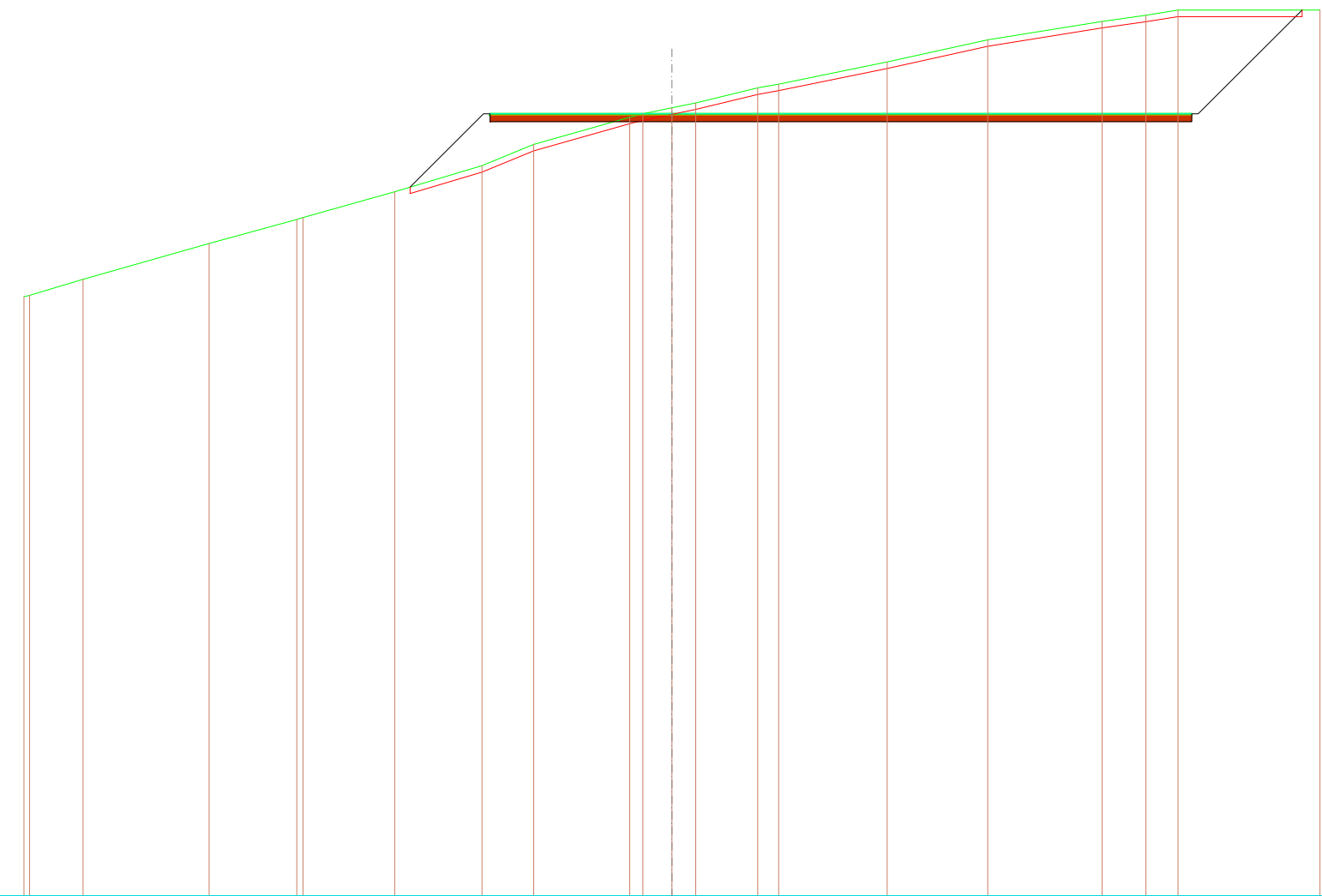
SCALA 1:500

QT.RIF. 550,573

QUOTE TERRENO	595,65	596,00	596,82	598,00	600,62	602,00	602,67	604,00	605,18	606,00	608,00	609,66	610,00	610,39	611,47	612,00	612,81	614,00	614,80	616,00	617,36	618,00	618,26	619,08	620,00	620,00
DIST.PARZIALI TERRENO	1,32	2,91	4,07	9,37	4,29	1,61	3,32	4,67	2,72	6,99	5,99	1,30	1,42	3,89	1,83	3,46	2,98	4,29	6,26	5,08	4,57	1,66	3,39	3,64	8,96	
QUOTE PROGETTO											608,90	611,13	610,53	611,03	611,13	610,53	610,53			612,00	617,20					
DIST.PARZIALI PROGETTO											2,23	2,25	2,25	1,75		18,00				5,20						

<b>SCAVI E BONIFICHE</b>	
STERRO	247,534 m <sup>2</sup>
SCOTICO	15,751 m
<b>RILEVATI</b>	
RILEVATO	35,323 m <sup>2</sup>
<b>SOVRASTRUTTURA STRADALE</b>	
STRATO DI USURA	54,143 m
STRATO DI FONDAZIONE	27,072 m <sup>2</sup>

SEZIONE N.: 32  
 QT. PROGETTO: 612,000  
 DIST.PROG.: 366,363  
 DIST.PREC.: 16,363  
 DIST.SUCC.: 1,519



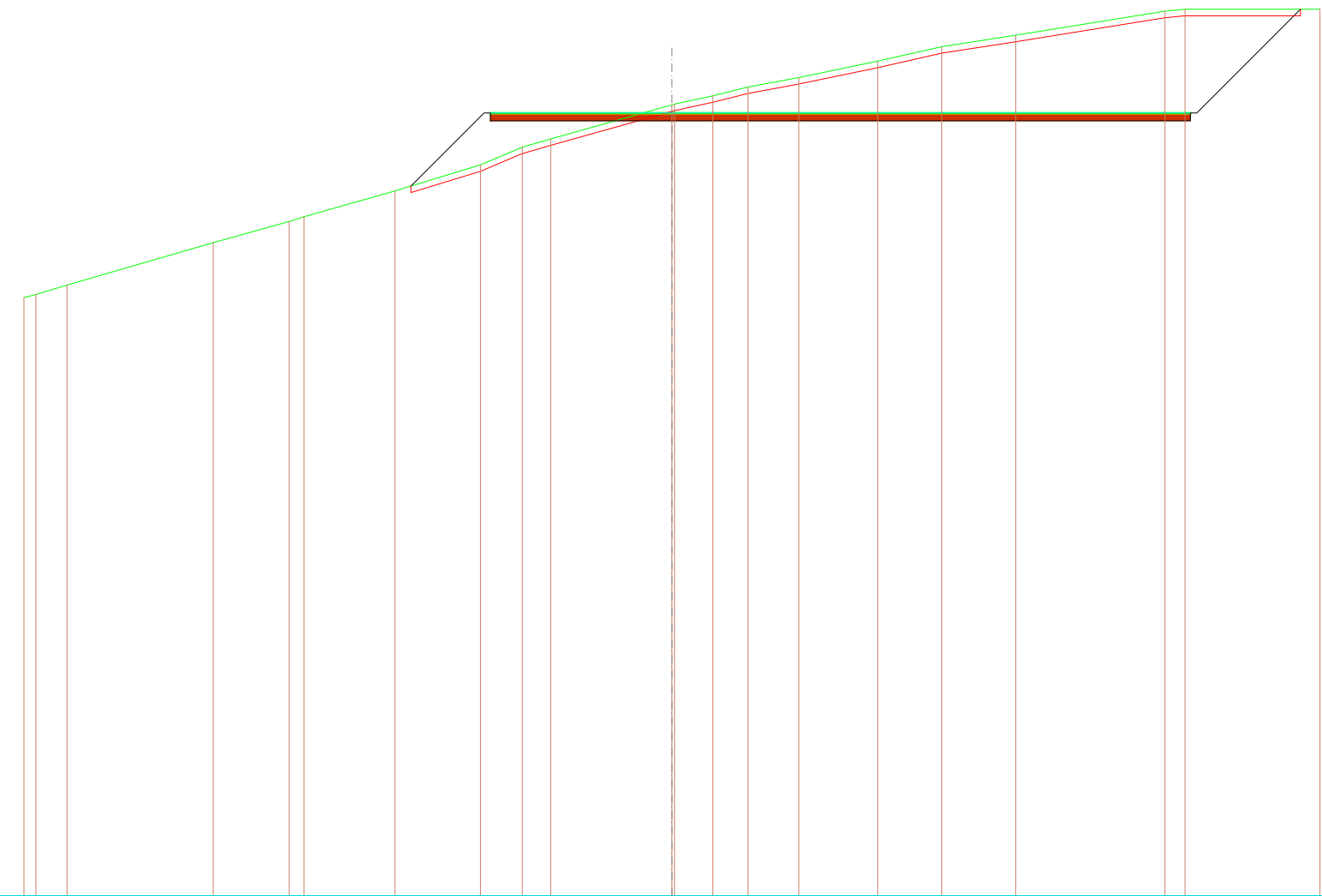
SCALA 1:500

QT.RIF. 551,695

QUOTE TERRENO		597,89	598,00	599,23		602,00	603,85	604,00	605,99	608,00	609,64	611,74	612,00	612,46	612,84	614,00	614,29	616,00	617,71	619,13	619,61	620,00	620,00	
DIST.PARZIALI TERRENO		4,13	9,73	6,77	7,08	6,73	3,99	7,41	2,25	1,83	4,79	1,62	8,37	7,76	8,82	3,37	2,48	10,95						
QUOTE PROGETTO						606,35	612,00	611,40	612,00			611,40									611,40	611,90	612,00	620,00
DIST.PARZIALI PROGETTO						5,67	14,04							40,11								8,02		

<b>SCAVI E BONIFICHE</b>	
STERRO	249,602 m <sup>2</sup>
SCOTICO	15,765 m
<b>RILEVATI</b>	
RILEVATO	34,886 m <sup>2</sup>
<b>SOVRASTRUTTURA STRADALE</b>	
STRATO DI USURA	54,000 m
STRATO DI FONDAZIONE	27,000 m <sup>2</sup>

SEZIONE N.: 33  
 QT. PROGETTO: 612,000  
 DIST.PROG.: 367,881  
 DIST.PREC.: 1,519  
 DIST.SUCC.: 7,119



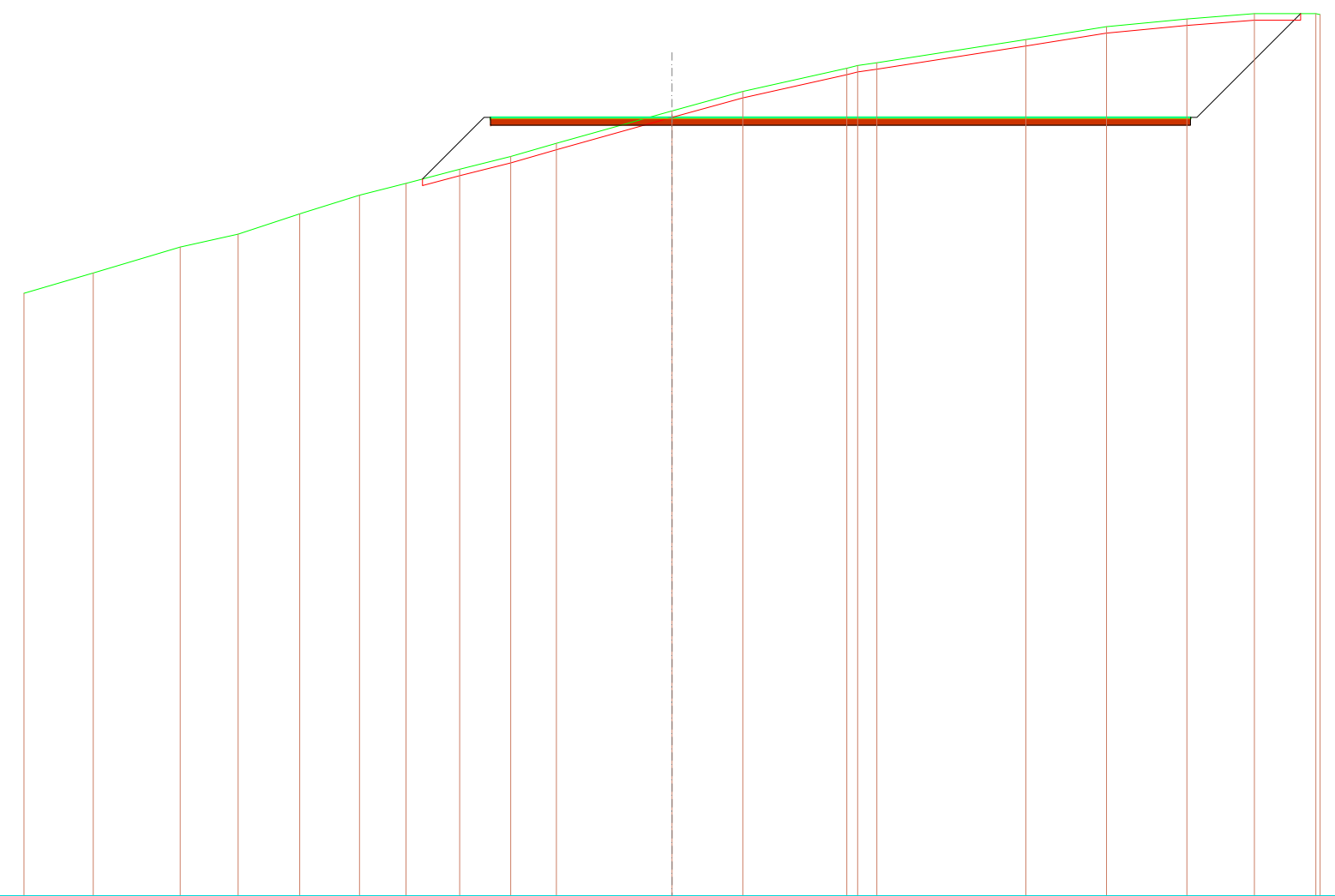
SCALA 1:500

QT.RIF. 551,630

QUOTE TERRENO	597,76	598,00	598,73	602,00	603,63	604,00	605,98	608,00	609,37	610,00	612,63	612,69	613,32	614,00	614,73	616,00	617,11	618,00	619,85	620,00	620,00	
DIST.PARZIALI TERRENO	2,40	11,28	5,86	7,02	6,59	3,24	2,19	9,35	2,95	2,72	3,92	6,09	4,94	5,71	11,52	1,55	10,41					
QUOTE PROGETTO							606,36	612,00	611,40	612,00	611,40								611,40	611,90	612,00	620,00
DIST.PARZIALI PROGETTO							5,64	14,00							40,00					8,00		

<b>SCAVI E BONIFICHE</b>	
STERRO	247,072 m <sup>2</sup>
SCOTICO	15,336 m
<b>RILEVATI</b>	
RILEVATO	32,604 m <sup>2</sup>
<b>SOVRASTRUTTURA STRADALE</b>	
STRATO DI USURA	54,000 m
STRATO DI FONDAZIONE	27,000 m <sup>2</sup>

SEZIONE N.: 34  
 QT. PROGETTO: 612,000  
 DIST.PROG.: 375,000  
 DIST.PREC.: 7,119  
 DIST.SUCC.: 25,000



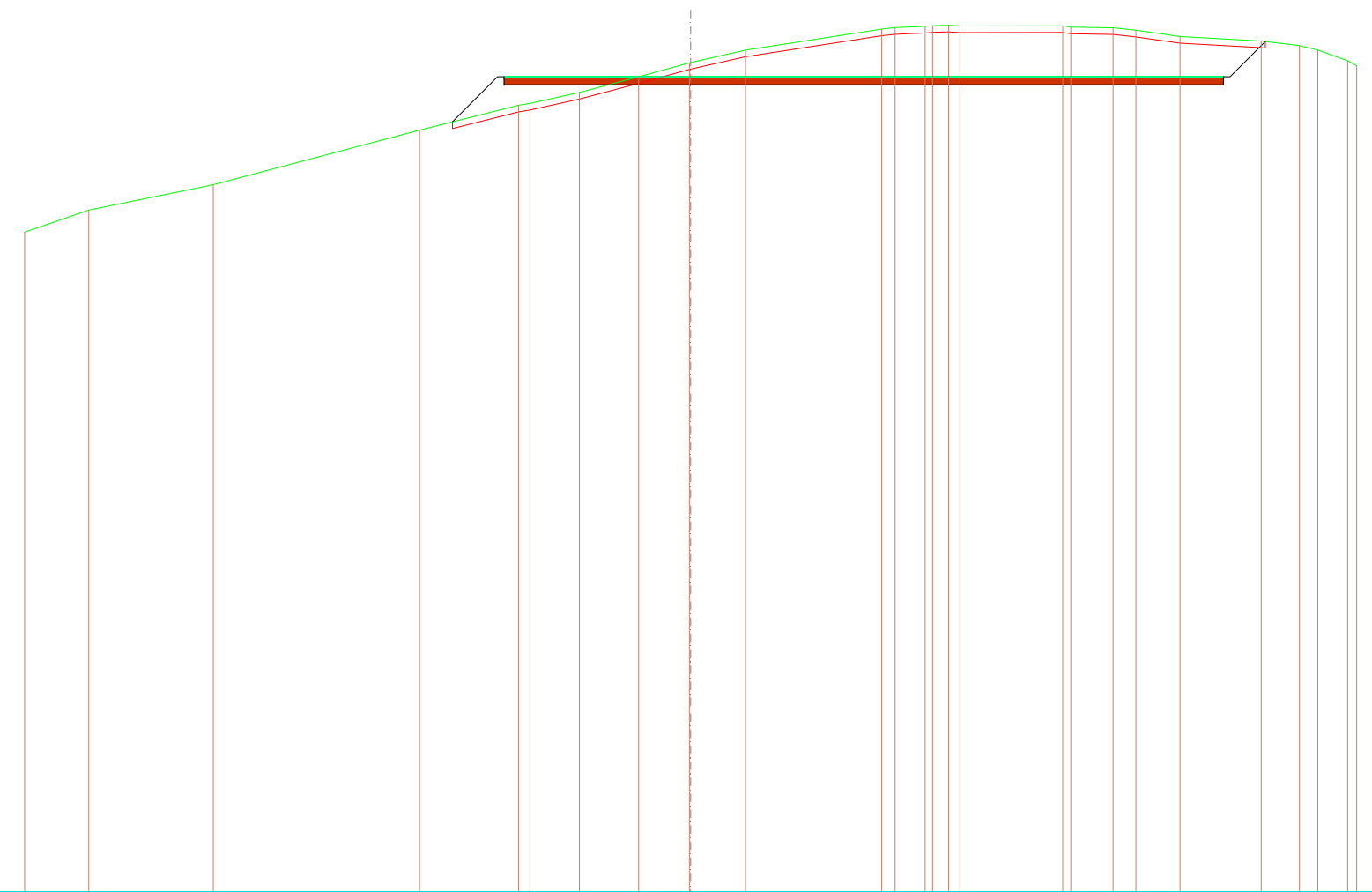
SCALA 1:500

QT.RIF. 551,968

QUOTE TERRENO	598,44	600,00	602,00	602,99	604,56	606,00	606,91	608,00	608,98	610,00	612,50	614,00	615,79	616,00	616,21	618,00	619,00	619,59	620,00	620,00	619,93
DIST.PARZIALI TERRENO	5,34	6,71	4,46	4,75	4,62	3,59	4,13	3,94	3,53	8,92	5,47	8,02	1,48	11,50	6,22	6,21	5,21	4,74			
QUOTE PROGETTO							607,25	612,00	611,40	612,00	611,40						611,40	611,90	612,00	620,00	
DIST.PARZIALI PROGETTO							4,75	14,00				40,00					8,00				

<b>SCAVI E BONIFICHE</b>	
STERRO	161,075 m <sup>2</sup>
SCOTICO	11,710 m
<b>RILEVATI</b>	
RILEVATO	19,326 m <sup>2</sup>
<b>SOVRASTRUTTURA STRADALE</b>	
STRATO DI USURA	54,000 m
STRATO DI FONDAZIONE	27,000 m <sup>2</sup>

SEZIONE N.: 35  
 QT. PROGETTO: 612,000  
 DIST.PROG.: 400,000  
 DIST.PREC.: 25,000  
 DIST.SUCC.: 25,000



SCALA 1:500

QT.RIF. 550,855

QUOTE TERRENO	600,34	601,99	603,90	608,00	609,86	610,00	610,82	612,00	613,05	613,07	614,00	615,58	615,69	615,78	615,83	615,87	615,81	615,82	615,73	615,67	615,49	615,02	614,68	614,34	614,00	613,19	612,82	
DIST.PARZIALI TERRENO	4,82	9,34	15,48	7,44	3,71	4,45	3,80	4,12	10,22	2,26	7,72	3,17	1,71	3,32	6,09	2,88	1,37	2,24										
QUOTE PROGETTO				608,62	612,00	611,40	612,00		611,40														611,40	612,00	612,00	614,64		
DIST.PARZIALI PROGETTO				3,38	14,00							40,00											2,64					









**SEZIONI STRADA E PIAZZOLA IN FASE DI ESERCIZIO**




















<b>SCAVI E BONIFICHE</b>	
STERRO	1,595 m <sup>2</sup>
SCOTICO	2,684 m
<b>RILEVATI</b>	
RILEVATO	2,961 m <sup>2</sup>
<b>SOVRASTRUTTURA STRADALE</b>	
STRATO DI USURA	4,500 m
STRATO DI FONDAZIONE	2,250 m <sup>2</sup>

SEZIONE N.: 9  
 QT. PROGETTO: 602,596  
 DIST.PROG.: 68,015  
 DIST.PREC.: 2,866  
 DIST.SUCC.: 7,414



SCALA 1:500

QT.RIF. 544,719

QUOTE TERRENO	593,73 594,00	595,31 596,00	596,57	598,00	598,59	599,00	599,83 600,00	600,65 600,87	602,00 602,22	604,00	606,00 606,00	608,00	608,00 608,35	610,00 610,21
DIST.PARZIALI TERRENO	1,56 6,23	2,69 3,33	8,15	2,50	2,72	3,93	5,14	2,18	9,72	6,34	6,34	13,11	6,58	14,21 1,35
QUOTE PROGETTO									601,68 602,60 602,50 602,60 602,00 602,50 602,60 603,15					
DIST.PARZIALI PROGETTO									2,25 2,25					

































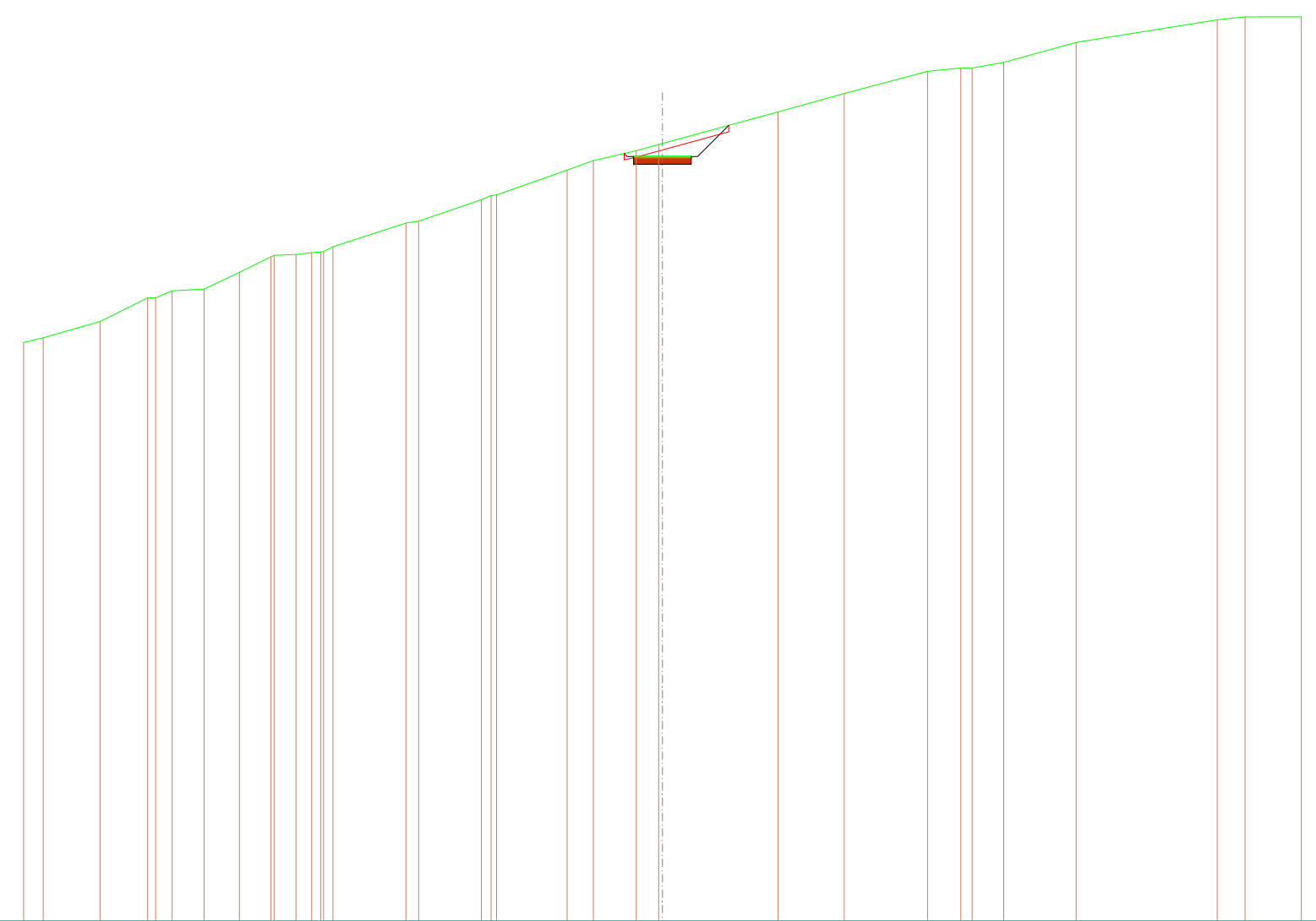






SCAVI E BONIFICHE	
STERRO	10,508 m <sup>2</sup>
RILEVATI	
RILEVATO	0,331 m <sup>2</sup>
SOVRASTRUTTURA STRADALE	
STRATO DI USURA	4,500 m
STRATO DI FONDAZIONE	2,250 m <sup>2</sup>

SEZIONE N.: 27  
 QT. PROGETTO: 607,060  
 DIST.PROG.: 280,064  
 DIST.PREC.: 5,064  
 DIST.SUCC.: 8,081



SCALA 1:500

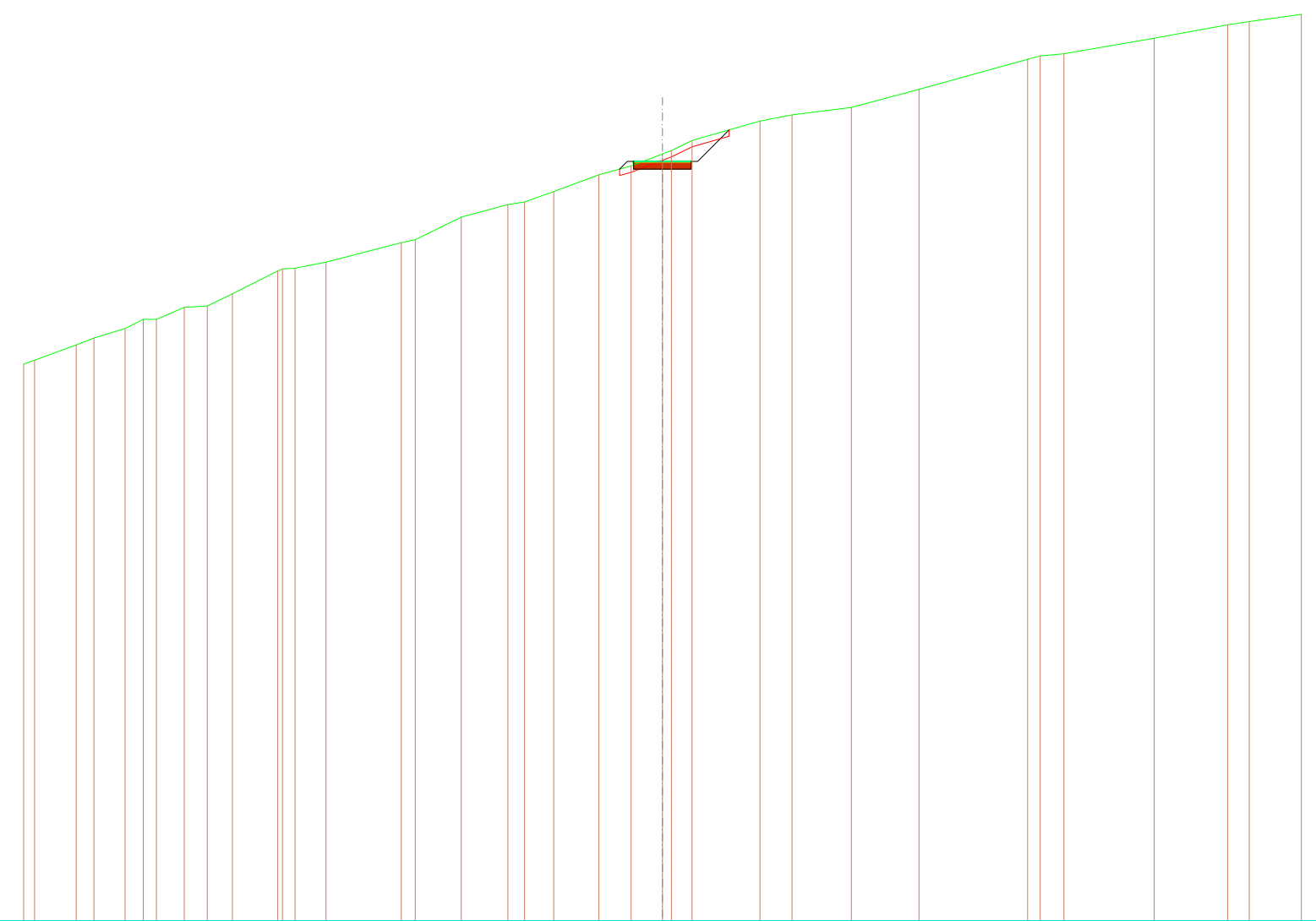
QT.RIF. 547,253

QUOTE TERRENO	592,51	592,88	594,15	596,00	596,55	596,68	598,00	599,21	599,32	599,40	599,54	599,59	599,62	600,00	601,85	602,00	603,68	604,00	604,06	606,00	606,75	607,51	608,00	608,08	610,55	612,00	613,73	614,00	614,00	614,43	616,00	617,77	618,00	618,00
DIST.PARZIALI TERRENO	1,54	4,44	3,73	1,29	2,49	2,78	2,47	1,72	1,22	5,71	4,91	5,52	2,06	3,35	1,76	9,04	5,19	6,53	2,60	2,47	5,67	11,04	2,18	4,40										
QUOTE PROGETTO																						607,30	607,06	606,46	606,06	607,06	606,46	606,96	607,06	609,50				
DIST.PARZIALI PROGETTO																							2,25	2,25	2,44									



<b>SCAVI E BONIFICHE</b>	
STERRO	8,466 m <sup>2</sup>
SCOTICO	1,104 m
<b>RILEVATI</b>	
RILEVATO	1,084 m <sup>2</sup>
<b>SOVRASTRUTTURA STRADALE</b>	
STRATO DI USURA	4,500 m
STRATO DI FONDAZIONE	2,250 m <sup>2</sup>

SEZIONE N.: 29  
 QT. PROGETTO: 608,359  
 DIST.PROG.: 300,000  
 DIST.PREC.: 11,854  
 DIST.SUCC.: 25,000



SCALA 1:500

QT.RIF. 548,930

QUOTE TERRENO	592,50 592,80 594,00 594,54 595,27 596,00 596,94 597,05 598,00 599,79 599,95 600,00 600,48 602,00 602,23 604,00 604,98 605,18 606,00 607,31 608,00 608,94 609,21 610,00 611,51 612,00 612,58 614,00 616,35 616,61 616,78 618,00 619,05 619,30 619,87
DIST.PARZIALI TERRENO	3,26 1,38 2,43 1,43 2,18 1,80 1,97 3,55 2,42 5,90 3,60 3,65 1,30 2,29 3,53 2,52 2,46 1,62 5,31 2,52 4,65 5,29 8,50 1,86 7,06 5,75 1,69 4,07
QUOTE PROGETTO	607,76 608,36 607,76 608,26 608,36 607,76 607,76 606,26 608,36 610,83
DIST.PARZIALI PROGETTO	2,25 2,25 2,47





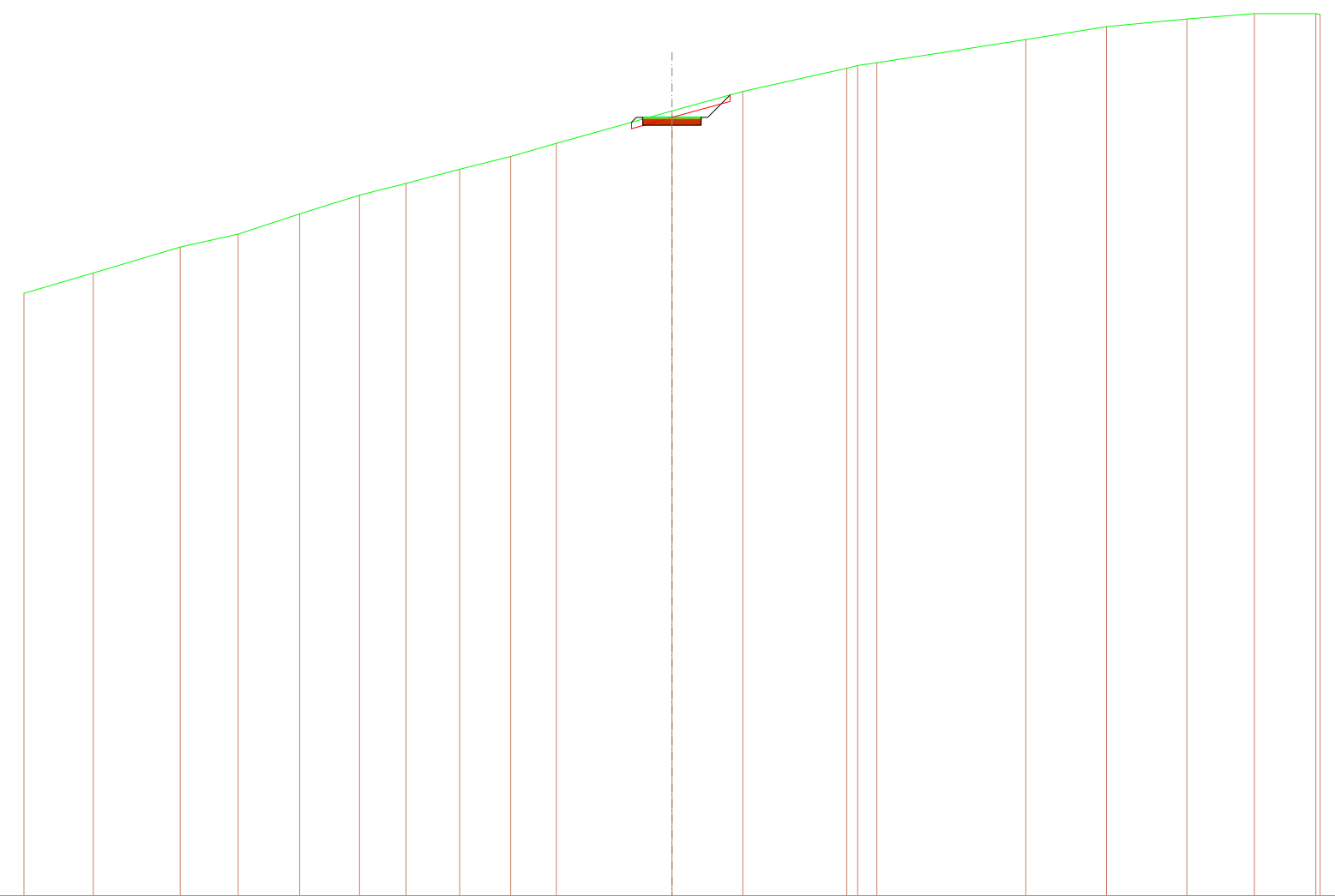






<b>SCAVI E BONIFICHE</b>	
STERRO	6,594 m <sup>2</sup>
SCOTICO	0,879 m
<b>RILEVATI</b>	
RILEVATO	0,767 m <sup>2</sup>
<b>SOVRASTRUTTURA STRADALE</b>	
STRATO DI USURA	4,500 m
STRATO DI FONDAZIONE	2,250 m <sup>2</sup>

SEZIONE N.: 34  
 QT. PROGETTO: 612,000  
 DIST.PROG.: 375,000  
 DIST.PREC.: 7,119  
 DIST.SUCC.: 25,000



SCALA 1:500

QT.RIF. 551,968

QUOTE TERRENO	598,44	600,00	602,00	602,99	604,56	606,00	606,91	608,00	608,98	610,00	612,50	614,00	615,79	616,00	616,21	618,00	619,00	619,59	620,00	620,00	619,93
DIST.PARZIALI TERRENO	5,34	6,71	4,46	4,75	4,62	3,59	4,13	3,94	3,53	8,92	5,47	8,02	1,48	11,50	6,22	6,21	5,21	4,74			
QUOTE PROGETTO											611,62	612,00	611,40	611,90	612,00	611,40	611,90	612,00	612,00	613,73	
DIST.PARZIALI PROGETTO											2,25	2,25	1,73								







