



REGIONE SARDEGNA



PROVINCIA SUD SARDEGNA



SEUI



ESCALAPLANO



ESTERZILI

PROGETTO DEFINITIVO PER LA REALIZZAZIONE DI UN PARCO EOLICO COMPOSTO DA 12 AEROGENERATORI CON POTENZA COMPLESSIVA DI 57 MW NEL COMUNE DI SEUI (SU), CON OPERE CONNESSE NEI COMUNI DI SEUI (SU), ESCALAPLANO (SU) ED ESTERZILI (SU)

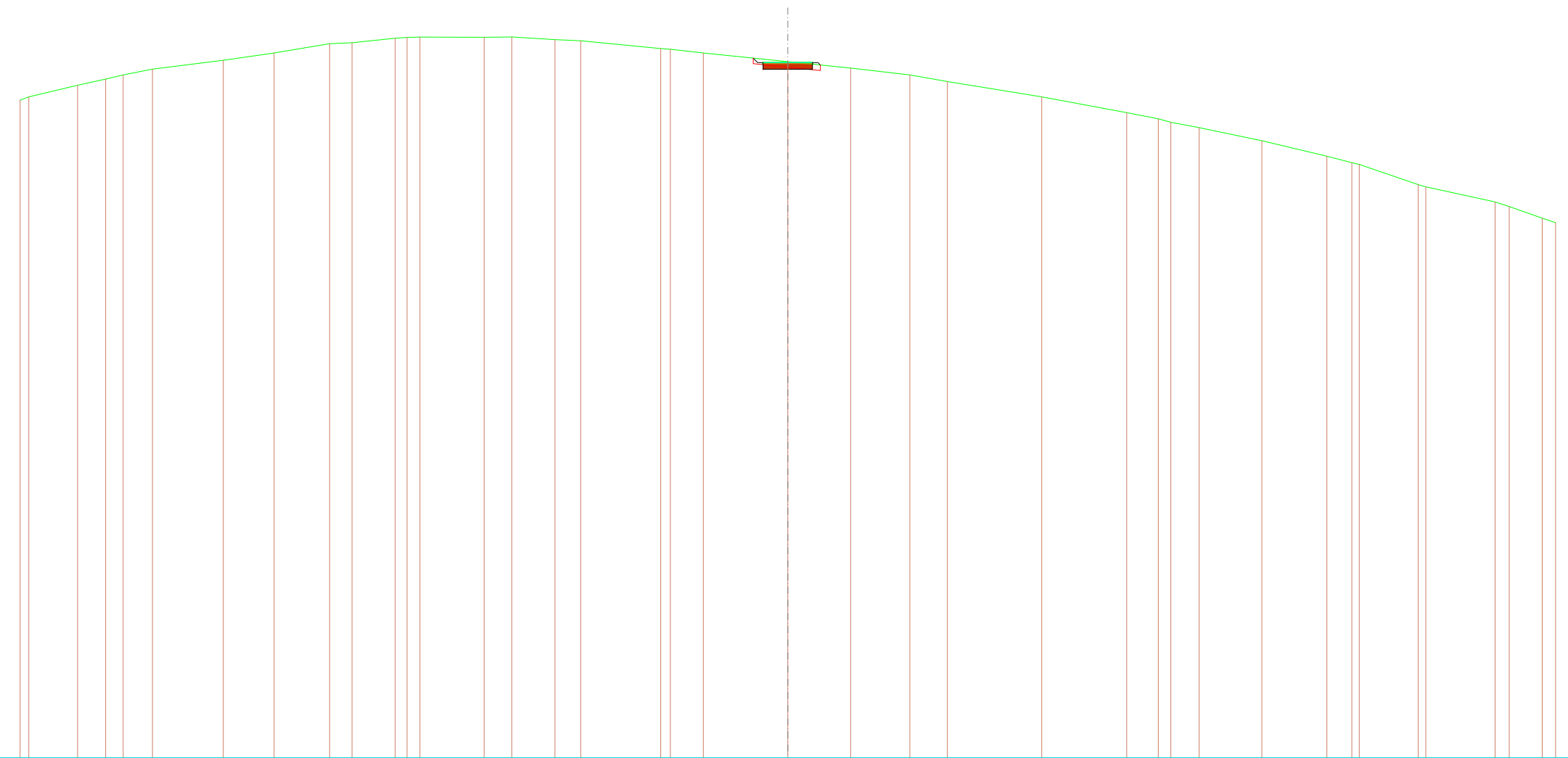


Proponente	 <p>LOTO RINNOVABILI SRL <i>Largo Augusto n.3 20122 Milano</i> <i>pec:lotorinnovabili@legalmail.it</i></p>				
Progettazione	 <p>AGREENPOWER s.r.l. Sede legale: Via Serra, 44 09038 Serramanna (SU) - ITALIA Email: info@agreenpower.it</p> <p style="text-align: right;">Gruppo di lavoro: Collaboratori:</p> <p style="font-size: small;"> Ing. Simone Abis - Civile Ambientale Ing. Michele Angei - Elettrico Ing. Enea Tocco - Civile Ambientale Ing. Stefano Fantì - Civile Ambientale Dott. Gianluca Fadda </p> <p style="font-size: small;"> Vamirgeoind Ambiente, Geologia e Geofisica S.r.l Ing. Gianluca Vultaggio - Tekto Studio Ing. Nicola Sollai - Strutturista Dott.ssa Archeologa Manuela Simbula Dott. Naturalista Francesco Mascia Dott. Agronomo Vincenzo Sechi Ing. Federico Miscali - Tecnico Acustica Dott. Geologo Luigi Sanciu Ing. Luigi Cuccu - Elettrotecnico Ing. Davide Medici - Analisi Anemologica </p>				
Elaborato	Nome Elaborato: <h2 style="text-align: center;">SEZIONI STRADALI DI PROGETTO IN FASE DI CANTIERE E IN ESERCIZIO</h2>				
00	Novembre 2022	Prima emissione	G. Vultaggio	Agreenpower Srl	Agreenpower Srl
Rev.	Data	Oggetto della revisione	Elaborazione	Verifica	Approvazione
Scala:	1:500				
Formato:	Codice Commessa W2203SEU		Codice Elaborato ELB31-WTG10		

SEZIONI STRADA E PIAZZOLA IN FASE DI CANTIERE

SCAVI E BONIFICHE	
STERRO	3,315 m ²
SCOTICO	0,718 m
RILEVATI	
RILEVATO	0,686 m ²
SOVRASTRUTTURA STRADALE	
STRATO DI USURA	4,500 m
STRATO DI FONDAZIONE	2,250 m ²

SEZIONE N.: 2
 QT. PROGETTO: 761,123
 DIST.PREC.: 5,000
 DIST.PREC.: 5,000
 DIST.SUCC.: 5,000



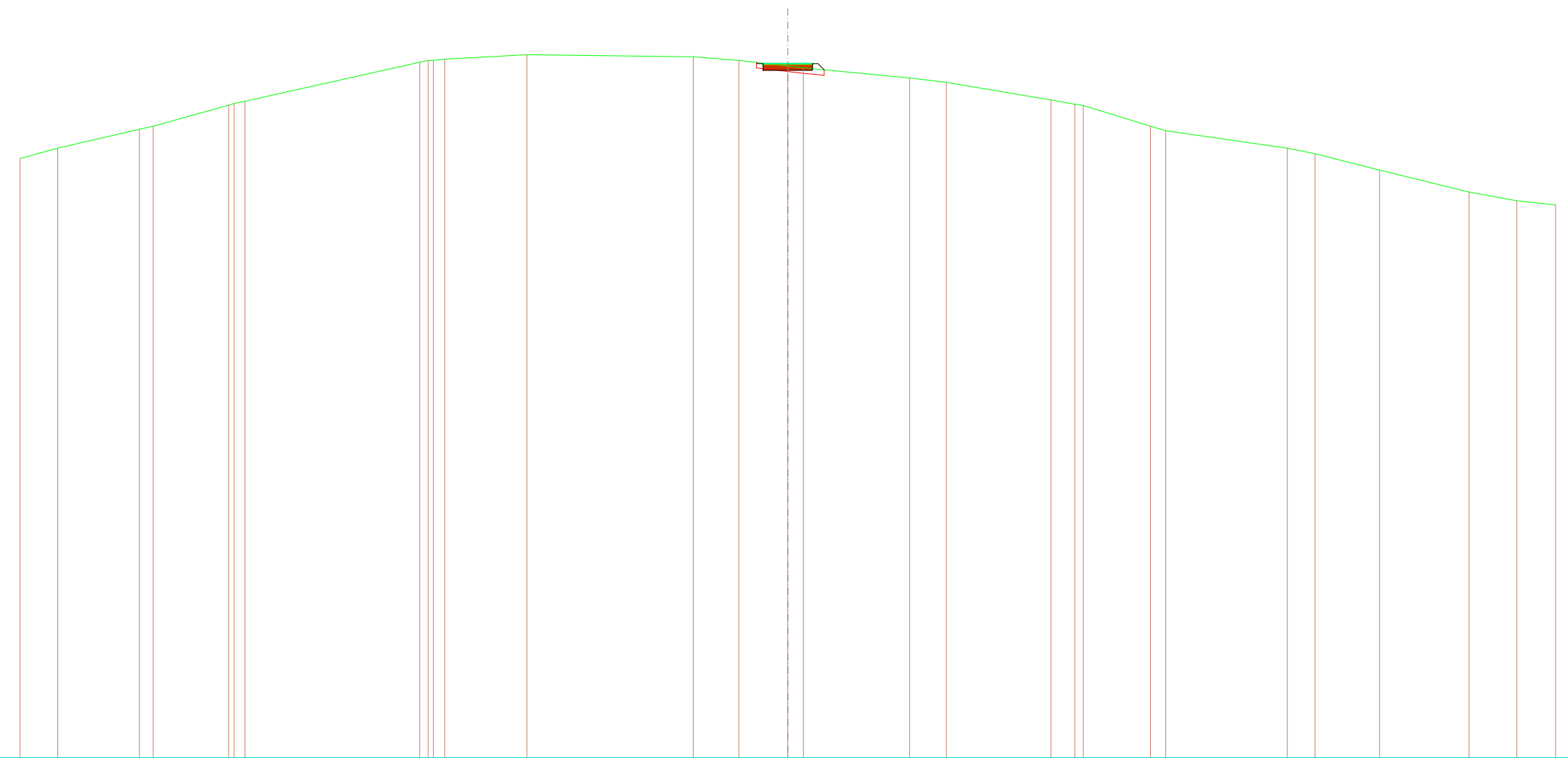
SCALA 1:500

QT.RIF. 697,746

QUOTE TERRENO	757,69	758,00	759,06	759,62	760,00	760,53	761,33	762,00	762,85	762,93	763,34	763,42	763,46	763,43	763,46	763,22	763,12	762,41	762,34	762,00	761,20	760,63	760,00	759,40	758,00	756,56	756,00	755,69	755,20	754,00	752,59	752,00	751,84	750,00	749,80	748,42	748,00	746,94	746,53
DIST.PARZIALI TERRENO	4,45	2,56	1,59	2,67	6,46	4,63	5,06	2,04	3,94	5,85	2,52	3,93	2,35	7,29	3,01	7,71	5,73	5,40	3,42	8,60	7,75	2,88	2,59	5,72	5,92	2,27	5,37	6,32	1,30	3,00	1,22								
QUOTE PROGETTO																						761,53	761,12	760,52	761,02	761,12	760,52	760,52	761,02	761,12	760,91								
DIST.PARZIALI PROGETTO																						2,25	2,25																

SCAVI E BONIFICHE	
STERRO	1,762 m ²
SCOTICO	1,061 m
RILEVATI	
RILEVATO	1,793 m ²
SOVRASTRUTTURA STRADALE	
STRATO DI USURA	4,500 m
STRATO DI FONDAZIONE	2,250 m ²

SEZIONE N.: 11
 QT. PROGETTO: 761,706
 DIST.PROG.: 50,000
 DIST.PREC.: 5,000
 DIST.SUCC.: 5,000



SCALA 1:500

QT.RIF. 698,424


QUOTE TERRENO	753,06	754,00	755,73	756,00	757,92	758,07	758,28	761,84	762,00	762,00	762,12	762,52	762,34	762,00	761,49	761,32	760,41	760,00	758,40	758,00	757,89	756,00	755,59	754,00	753,49	752,00	750,00	749,21	748,83
DIST.PARZIALI TERRENO	3,43	7,46	1,24	6,88	15,93	7,49	15,17	4,16	4,46	1,42	9,68	3,35	9,54	2,19	6,11	1,40	11,09	2,53	5,89	8,15	4,36	3,53							
QUOTE PROGETTO																													
DIST.PARZIALI PROGETTO																													

761,82
 761,71
 761,41
 761,61
 761,71
 761,11
 761,61
 761,71
 761,71
 761,14

2,25
 2,25

SCAVI E BONIFICHE	
STERRO	2,850 m ²
SCOTICO	0,735 m
RILEVATI	
RILEVATO	0,769 m ²
SOVRASTRUTTURA STRADALE	
STRATO DI USURA	4,500 m
STRATO DI FONDAZIONE	2,250 m ²

SEZIONE N.: 40
 QT. PROGETTO: 759,743
 DIST.PROG.: 195,000
 DIST.PREC.: 5,000
 DIST.SUCC.: 5,000



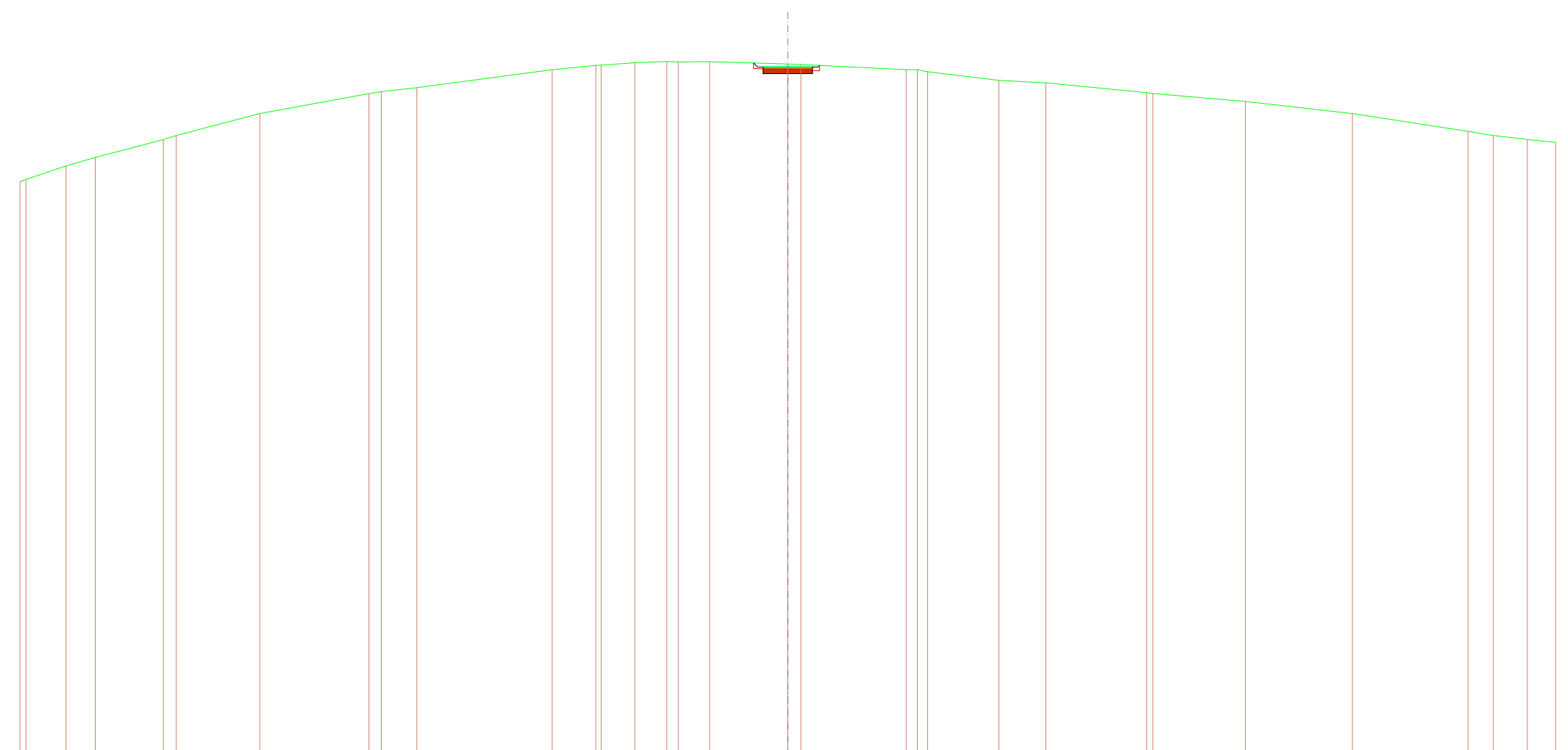
SCALA 1:500

QT.RIF. 697,049

QUOTE TERRENO	748,60	750,00	750,72	751,10	751,46	752,93	754,00	755,57	756,00	756,54	758,00	758,33	758,57	760,00	760,00	759,75	758,32	758,00	757,37	756,00	756,00	752,59	752,00	750,60
DIST.PARZIALI TERRENO	5,19	2,61	1,60	4,30	2,97	6,06	1,56	3,09	8,08	2,24	2,76	12,76	12,52	3,15	17,88	3,11	7,74	13,91	4,75	14,65	2,11	5,86		
QUOTE PROGETTO																759,99								
DIST.PARZIALI PROGETTO																2,25								

SCAVI E BONIFICHE	
STERRO	4,250 m ²
RILEVATI	
RILEVATO	0,422 m ²
SOVRASTRUTTURA STRADALE	
STRATO DI USURA	4,500 m
STRATO DI FONDAZIONE	2,250 m ²

SEZIONE N.: 45
 QT. PROGETTO: 758,247
 DIST.PROG.: 220,000
 DIST.PREC.: 6,563
 DIST.SUCC.: 4,218



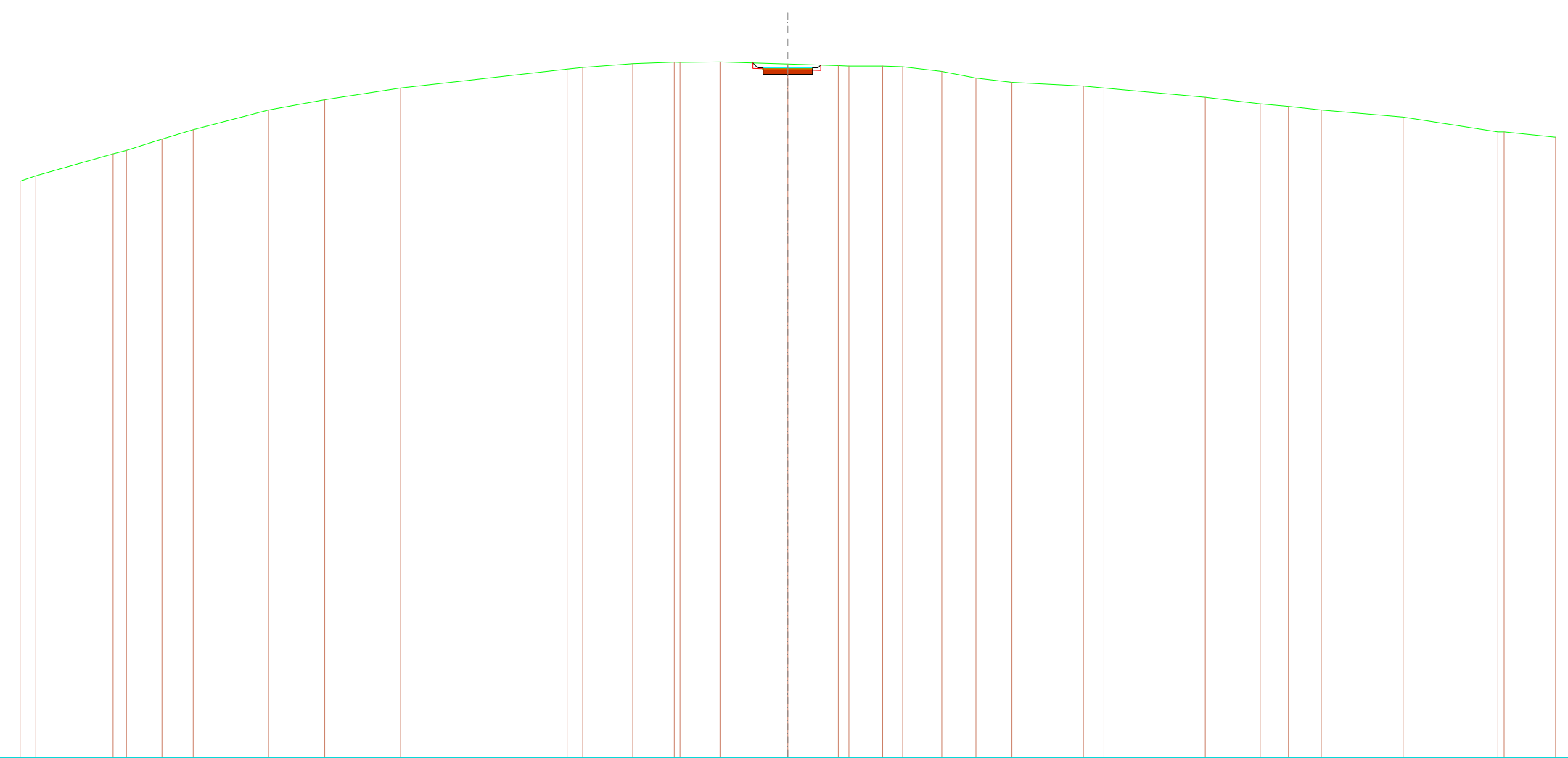
SCALA 1:500

QT.RIF. 695,273

QUOTE TERRENO	747,80	748,00	749,24	750,00	751,63	752,00	754,00	755,83	756,00	756,37	758,00	758,40	758,41	758,64	758,74	758,71	758,74	758,52	758,48	758,00	758,00	751,82	757,03	756,81	755,91	755,84	755,10	754,00	752,39	752,00	751,64	751,38
DIST.PARZIALI TERRENO	3,64	2,68	6,20	7,62	9,95	3,25	12,34	3,98	3,07	2,91	2,85	7,13	9,59	6,49	4,28	9,21	8,44	9,74	10,54	2,31	3,11	2,57										
QUOTE PROGETTO																			758,61	758,25	757,65	758,15	758,25	757,65	758,15	758,25	758,40					
DIST.PARZIALI PROGETTO																			2,25	2,25												

SCAVI E BONIFICHE	
STERRO	4,704 m ²
RILEVATI	
RILEVATO	0,377 m ²
SOVRASTRUTTURA STRADALE	
STRATO DI USURA	4,500 m
STRATO DI FONDAZIONE	2,250 m ²

SEZIONE N.: 46
 QT. PROGETTO: 757,849
 DIST.PROG.: 224,218
 DIST.PREC.: 4,218
 DIST.SUCC.: 5,782



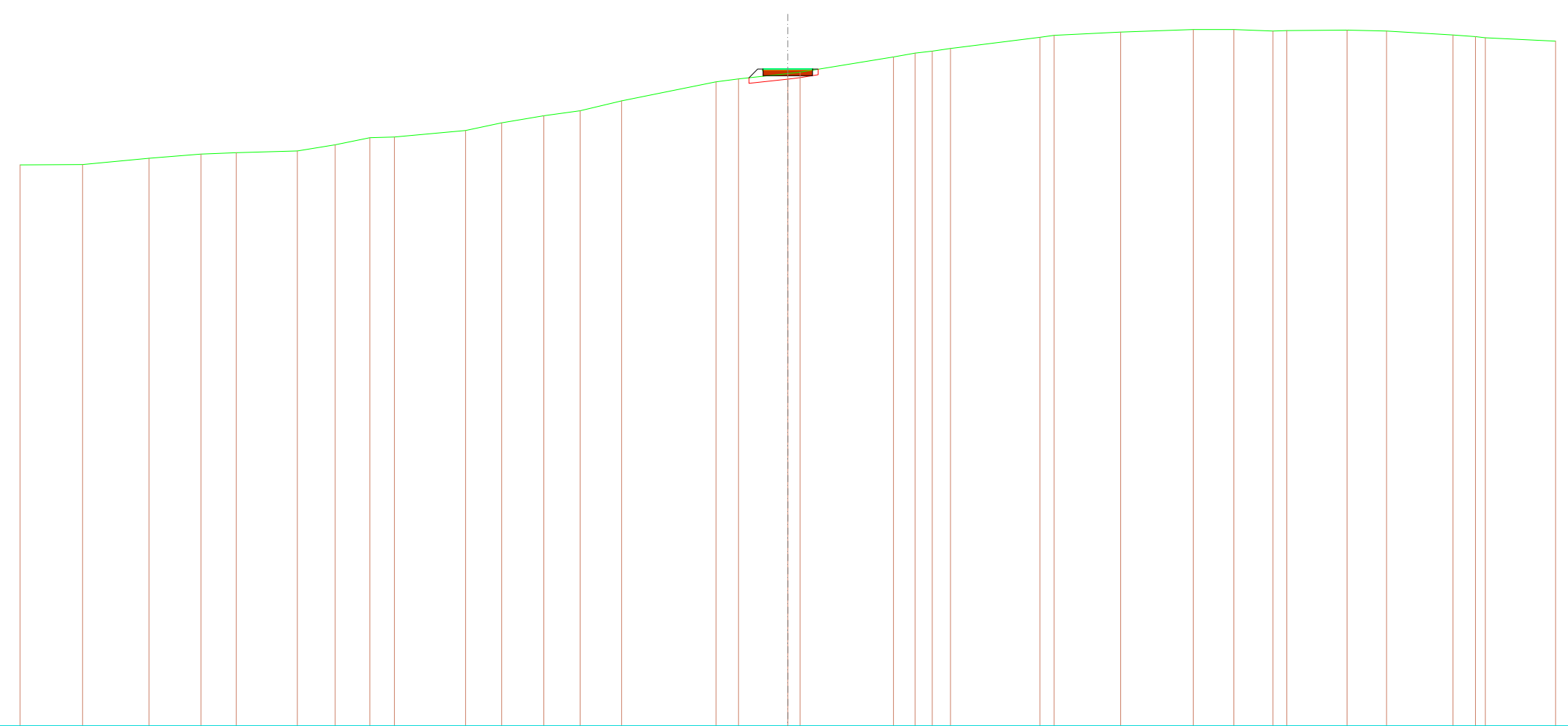
SCALA 1:500

QT.RIF. 694,944

QUOTE TERRENO	747,51	748,00	750,00	750,32	751,34	752,20	754,00	754,94	756,00	757,73	757,88	758,23	758,36	758,35	758,38	758,19	758,05	758,00	758,00	757,94	757,52	756,92	756,52	756,19	756,00	755,15	754,56	754,34	754,00	753,36	752,00	752,00	751,52
DIST.PARZIALI TERRENO	1,43	7,06	1,21	3,24	2,85	6,87	5,11	6,91	15,19	1,42	4,56	3,80	3,66	6,18	4,60	3,09	1,82	3,57	3,12	3,27	6,52	1,87	9,24	5,01	2,57	2,99	7,47	8,64	4,69				
QUOTE PROGETTO																			758,29	757,85	757,25	757,75	757,82	757,25	757,25	757,75	757,85	757,85	758,10				
DIST.PARZIALI PROGETTO																			2,25	2,25													

SCAVI E BONIFICHE	
STERRO	0,907 m ²
SCOTICO	2,329 m
RILEVATI	
RILEVATO	2,916 m ²
SOVRASTRUTTURA STRADALE	
STRATO DI USURA	4,500 m
STRATO DI FONDAZIONE	2,250 m ²

SEZIONE N.: 55
 QT. PROGETTO: 750,898
 DIST.PROG.: 270,000
 DIST.PREC.: 5,000
 DIST.SUCC.: 5,000



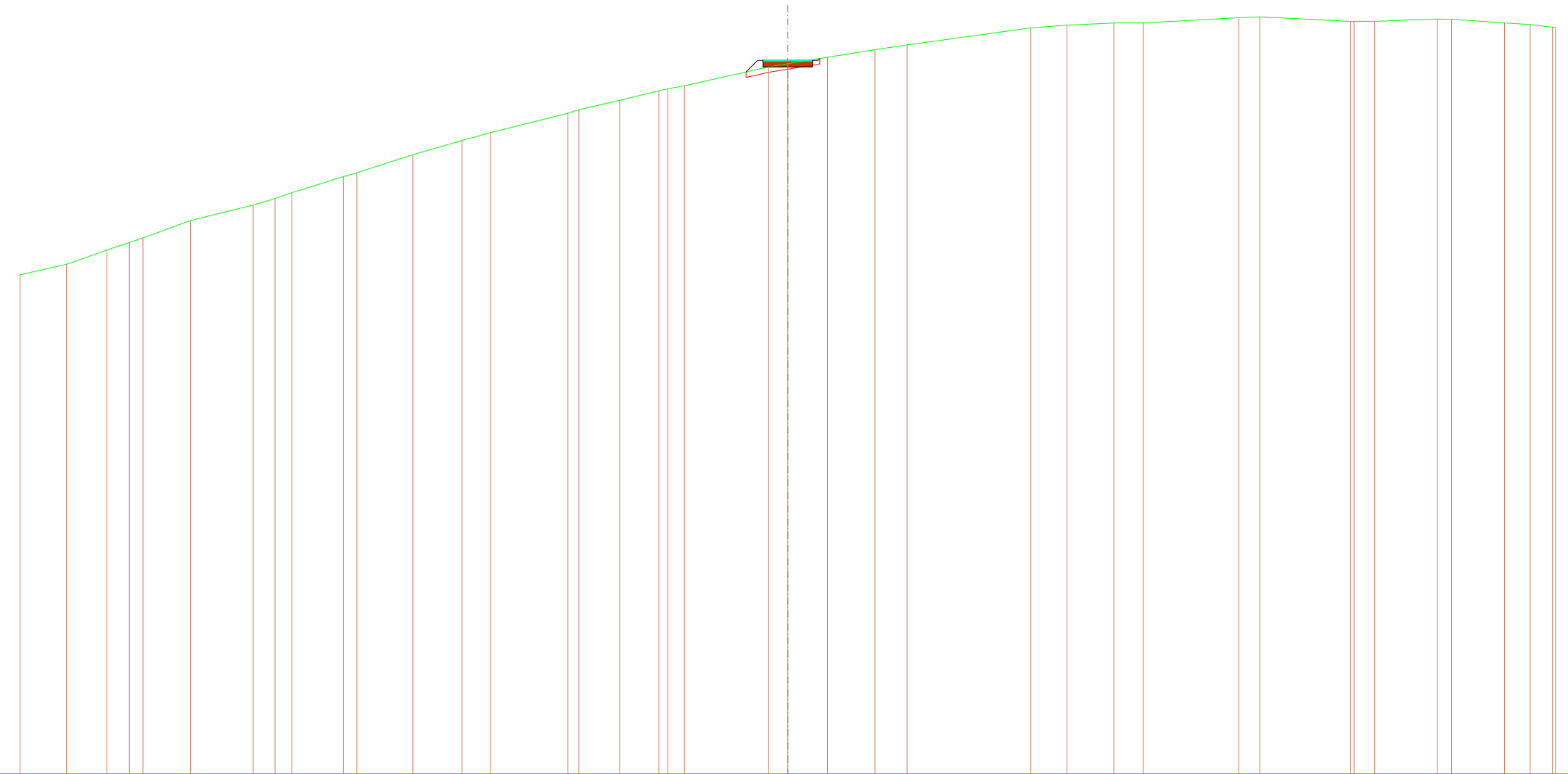
SCALA 1:500

QT.RIF. 691,082

QUOTE TERRENO	742,17	742,20	742,77	743,15	743,28	743,45	744,00	744,64	744,71	745,30	746,00	746,65	747,10	748,00	749,73	750,00	750,48	750,62	752,00	752,35	752,53	752,77	753,80	753,97	754,27	754,50	754,50	754,36	754,41	754,45	754,37	754,00	753,86	753,75	753,44			
DIST.PARZIALI TERRENO	5,70	6,06	4,73	3,23	5,57	3,45	3,17	2,23	6,49	3,29	3,84	3,31	3,78	8,62	2,04	4,50	8,50	1,97	1,57	1,66	8,14	1,30	6,07	6,61	3,70	3,56	1,26	5,50	3,60	6,05	2,06	6,41						
QUOTE PROGETTO	750,10 750,90 750,30 750,80 750,90 750,30 750,30 750,80 750,90 750,90 750,88																																					
DIST.PARZIALI PROGETTO	2,25 2,25																																					

SCAVI E BONIFICHE	
STERRO	1,378 m²
SCOTICO	2,052 m
RILEVATI	
RILEVATO	2,906 m²
SOVRASTRUTTURA STRADALE	
STRATO DI USURA	4,500 m
STRATO DI FONDAZIONE	2,250 m²

SEZIONE N.: 63
 QT. PROGETTO: 748,598
 DIST.PROG.: 305,000
 DIST.PREC.: 5,000
 DIST.SUCC.: 5,000



SCALA 1:500

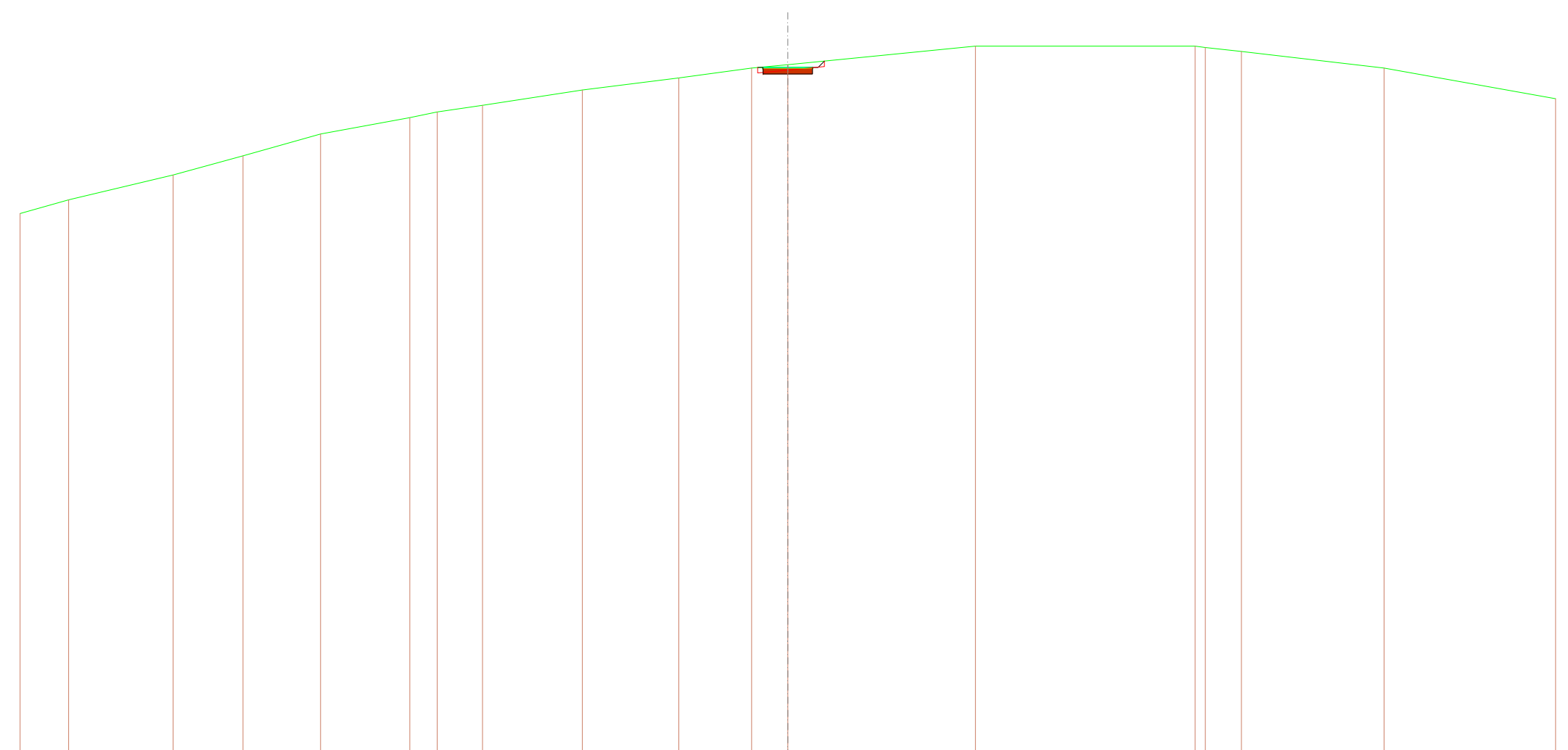
QT.RIF. 683,554

QUOTE TERRENO	729,04	730,00	731,30	732,00	732,40	734,00	735,40	736,00	736,53	738,00	738,35	740,00	741,29	742,00	743,77	744,09	744,95	745,82	746,00	746,28	748,00	748,29	748,88	749,57	750,00	751,56	751,80	752,00	752,00	752,48	752,56	752,14	752,15	752,14	752,36	752,33	752,00	751,86	751,61	751,59			
DIST.PARZIALI TERRENO	4,23	3,68	2,06	1,24	4,33	5,72	1,99	1,53	4,71	1,23	5,10	4,49	2,57	7,07	3,72	3,57	1,50	7,68	1,75	3,63	4,33	2,91	11,29	3,29	4,28	2,67	8,72	1,93	8,27	1,88	5,72	1,29	4,82	2,34	2,04								
QUOTE PROGETTO																																											
DIST.PARZIALI PROGETTO																																											

747,54
 748,60
 748,00
 748,50
 748,60
 748,00
 748,50
 748,60
 748,60
 748,76
 2,25
 2,25

SCAVI E BONIFICHE	
STERRO	4,266 m ²
SCOTICO	0,020 m
RILEVATI	
RILEVATO	0,382 m ²
SOVRASTRUTTURA STRADALE	
STRATO DI USURA	4,500 m
STRATO DI FONDAZIONE	2,250 m ²

SEZIONE N.: 74
 QT. PROGETTO: 748,053
 DIST.PROG.: 360,000
 DIST.PREC.: 6,860
 DIST.SUCC.: 5,000



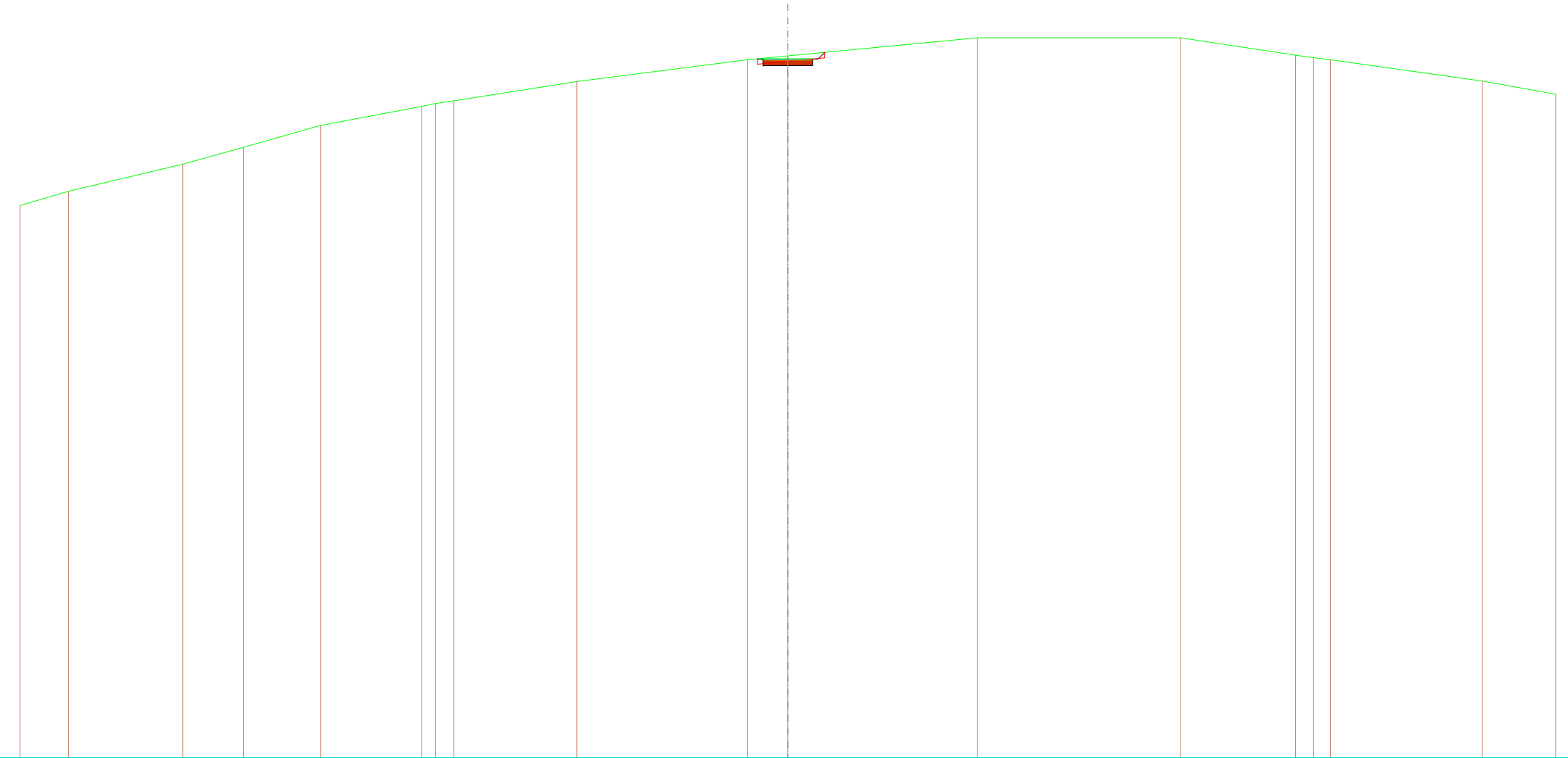
SCALA 1:500

QT.RIF. 685,118

QUOTE TERRENO	734,74	735,98	738,25	740,00	741,99	743,48	744,00	744,60	746,00	747,10	748,00	748,31	750,00	750,00	749,88	749,51	748,00	745,20	
DIST.PARZIALI TERRENO	4,43	9,53	6,37	7,07	8,15	2,50	4,12	9,11	8,80	6,63	3,30	17,10	20,03	3,29	13,01	15,63			
QUOTE PROGETTO												748,05	748,05	747,45	747,95	747,45	747,95	748,05	748,64
DIST.PARZIALI PROGETTO												2,25	2,25						

SCAVI E BONIFICHE	
STERRO	4,483 m ²
RILEVATI	
RILEVATO	0,375 m ²
SOVRASTRUTTURA STRADALE	
STRATO DI USURA	4,500 m
STRATO DI FONDAZIONE	2,250 m ²

SEZIONE N.: 75
 QT. PROGETTO: 748,051
 DIST.PROG.: 365,000
 DIST.PREC.: 5,000
 DIST.SUCC.: 5,000



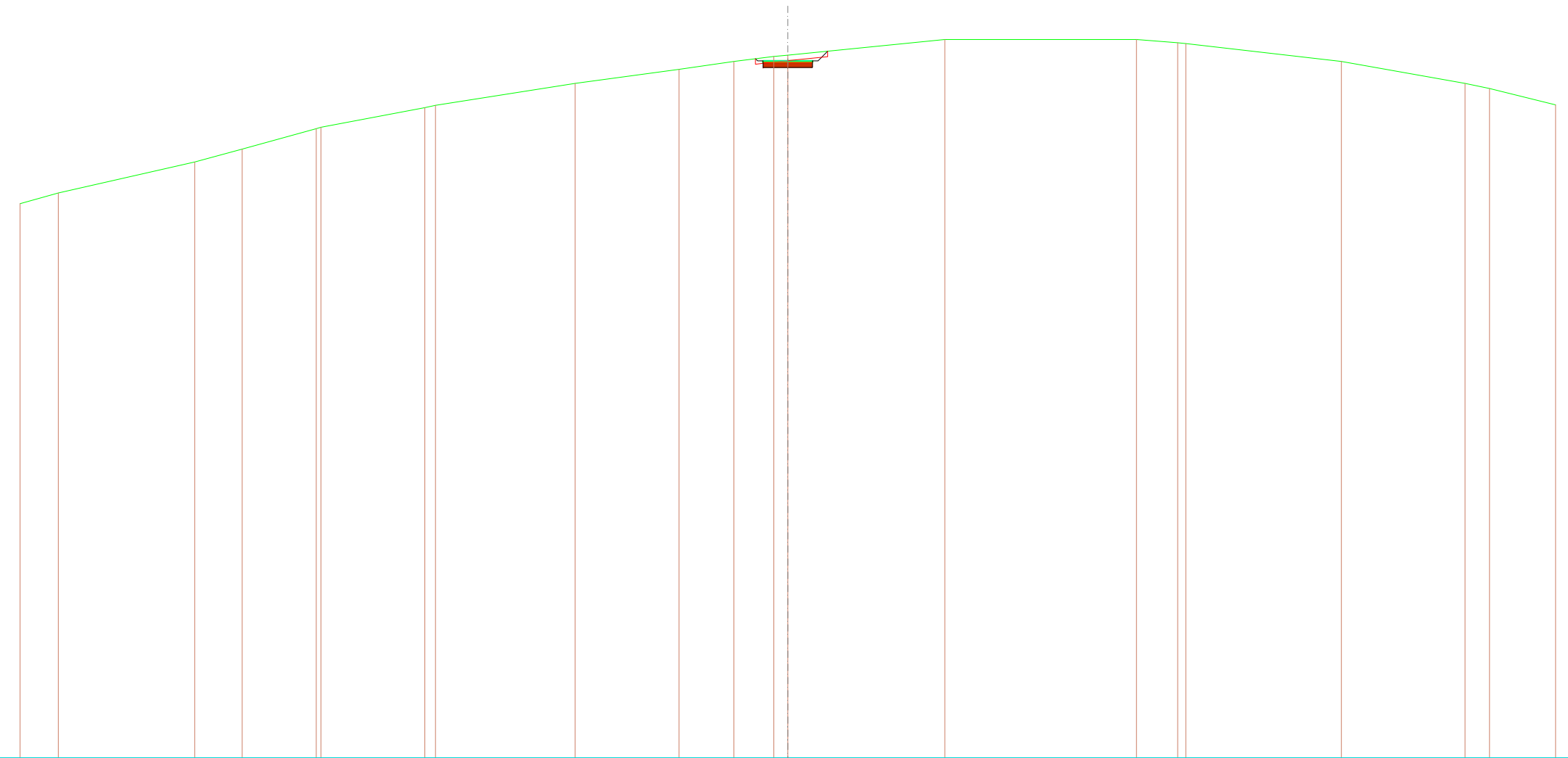
SCALA 1:500

QT.RIF. 684,353

QUOTE TERRENO	734,71	736,00	738,47	740,00	742,00	743,72	744,00	744,24	746,00	748,00	748,34	750,00	750,00	748,41	748,18	748,00	746,05	744,86
DIST.PARZIALI TERRENO	4,43	10,40	5,53	7,04	9,20	1,30	1,66	11,20	15,59	3,66	17,29	18,50	10,50	1,64	1,53	13,85	6,68	
QUOTE PROGETTO										748,08	748,05	747,95	747,95	748,05	747,95	748,05	748,05	748,66
DIST.PARZIALI PROGETTO										2,25	2,25							

SCAVI E BONIFICHE	
STERRO	5,930 m ²
RILEVATI	
RILEVATO	0,340 m ²
SOVRASTRUTTURA STRADALE	
STRATO DI USURA	4,500 m
STRATO DI FONDAZIONE	2,250 m ²


SEZIONE N.: 77
 QT. PROGETTO: 748,046
 DIST.PROG.: 375,000
 DIST.PREC.: 5,000
 DIST.SUCC.: 2,974



QUOTE TERRENO	735,03	736,00		738,83	740,00	741,87	742,00	743,78	744,00	746,00	747,28	748,00	748,45	748,57	750,00	750,00	749,70	749,63	748,00	746,00	745,53	744,04
DIST.PARZIALI TERRENO	3,48	12,44	4,33	6,76	9,48	12,73	9,47	5,00	3,64	1,28	14,31	17,47	3,76	14,18	11,27	2,23	6,02					
QUOTE PROGETTO													748,24	748,05	747,45	747,95	747,45	747,95	748,05	748,93		
DIST.PARZIALI PROGETTO													2,25	2,25								

SCAVI E BONIFICHE	
STERRO	5,755 m ²
RILEVATI	
RILEVATO	0,362 m ²
SOVRASTRUTTURA STRADALE	
STRATO DI USURA	4,500 m
STRATO DI FONDAZIONE	2,250 m ²

SEZIONE N.: 82
 QT. PROGETTO: 748,036
 DIST.PROG.: 395,000
 DIST.PREC.: 5,000
 DIST.SUCC.: 5,000



SCALA 1:500

QT.RIF. 685,274

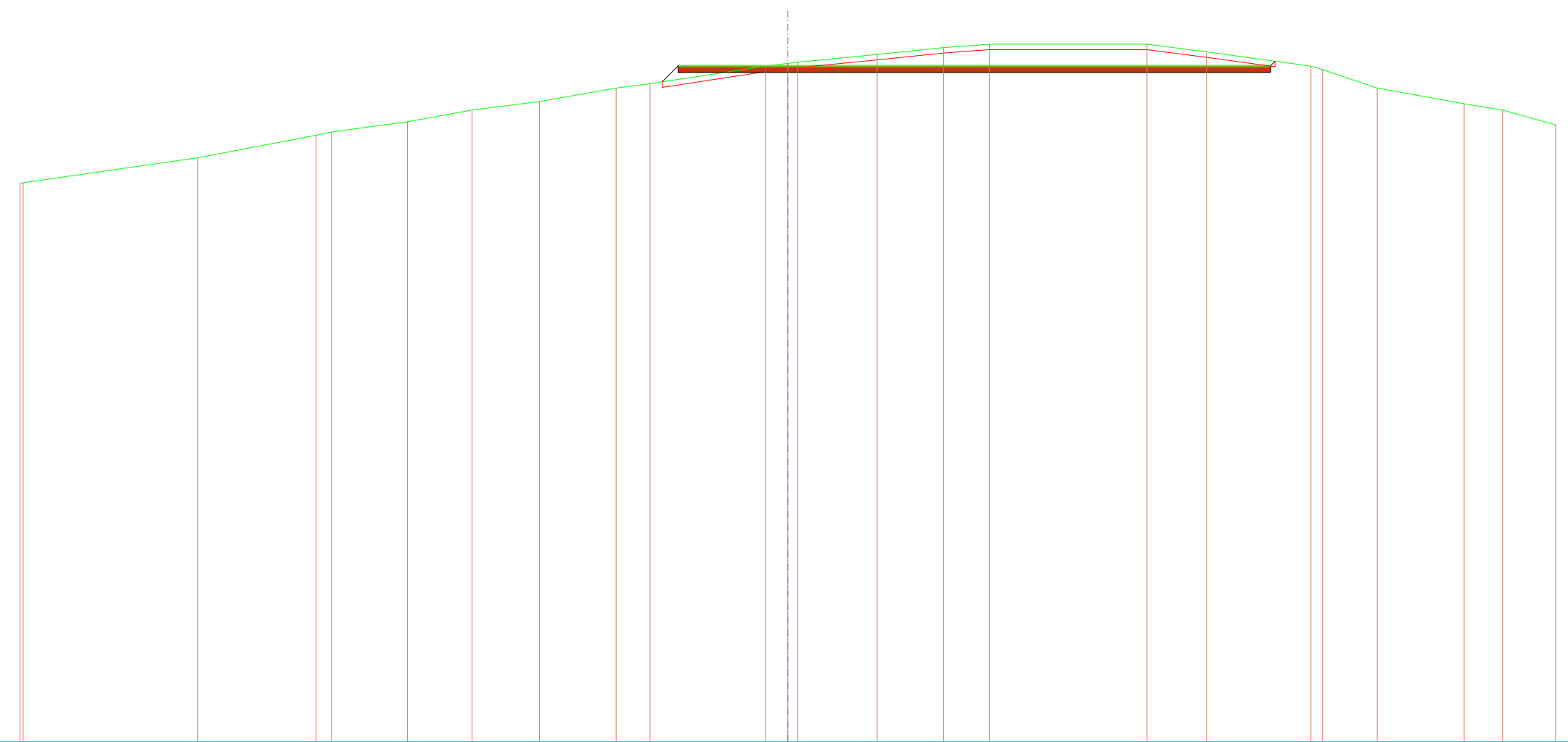
QUOTE TERRENO	736,55	739,42	741,75 742,00	743,15	744,00	745,18	746,00	747,19	748,00	748,52	749,93 750,00	750,00	748,14 747,91	746,73	746,00	744,00	743,02	
DIST.PARZIALI TERRENO	16,47	10,45	7,39	4,19	8,44	4,34	8,59	5,05	4,07	11,10	18,83	16,79	1,63	6,44	3,67	7,13	3,80	
QUOTE PROGETTO										748,15 748,04 747,94 747,94 747,44 747,44 747,94 748,04 748,99								
DIST.PARZIALI PROGETTO										2,25 2,25								

SCAVI E BONIFICHE	
STERRO	92,026 m ²
SCOTICO	5,692 m
RILEVATI	
RILEVATO	6,048 m ²
SOVRASTRUTTURA STRADALE	
STRATO DI USURA	54,000 m
STRATO DI FONDAZIONE	27,000 m ²

SEZIONE N.: 84
 QT. PROGETTO: 748,033
 DIST.PROG.: 402,807
 DIST.PREC.: 2,807
 DIST.SUCC.: 2,193

SCALA 1:500

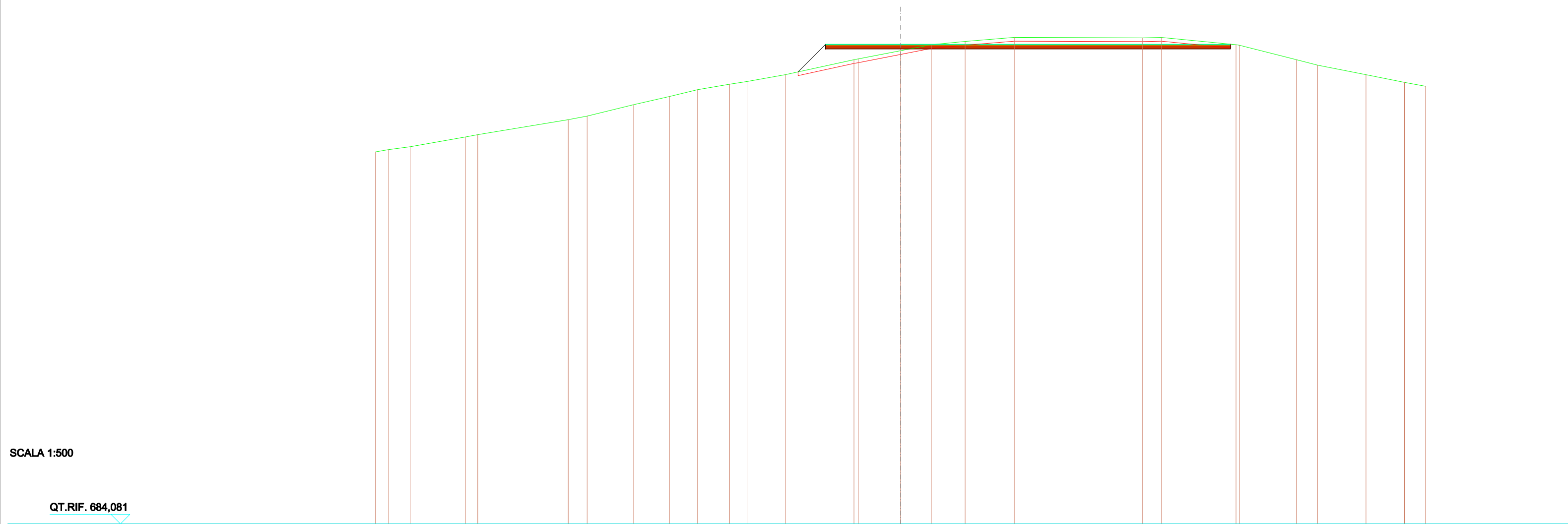
QT.RIF. 686,400



QUOTE TERRENO	737,30 737,37	739,65	741,70 742,00	742,93	744,00	744,77	746,00	746,40	748,00	748,25 748,36	749,07	749,69	750,00	750,00	749,30	748,00 747,68	746,00	744,57	744,00	742,64
DIST.PARZIALI TERRENO	15,94	10,79	1,38	6,94	5,89	6,14	7,00	3,09	10,52	2,05	7,23	6,05	4,17	14,38	5,42	9,53	4,98	7,93	3,49	4,84
QUOTE PROGETTO									746,57 747,43 747,93 748,03	747,43						747,43 747,93 748,03 748,45				
DIST.PARZIALI PROGETTO									1,47	10,00				44,00						

SCAVI E BONIFICHE	
STERRO	52,535 m ²
SCOTICO	14,826 m
RILEVATI	
RILEVATO	25,573 m ²
SOVRASTRUTTURA STRADALE	
STRATO DI USURA	54,000 m
STRATO DI FONDAZIONE	27,000 m ²

SEZIONE N.: 88
 QT. PROGETTO: 748,024
 DIST.PROG.: 420,000
 DIST.PREC.: 5,000
 DIST.SUCC.: 5,000



SCALA 1:500

QT.RIF. 684,081

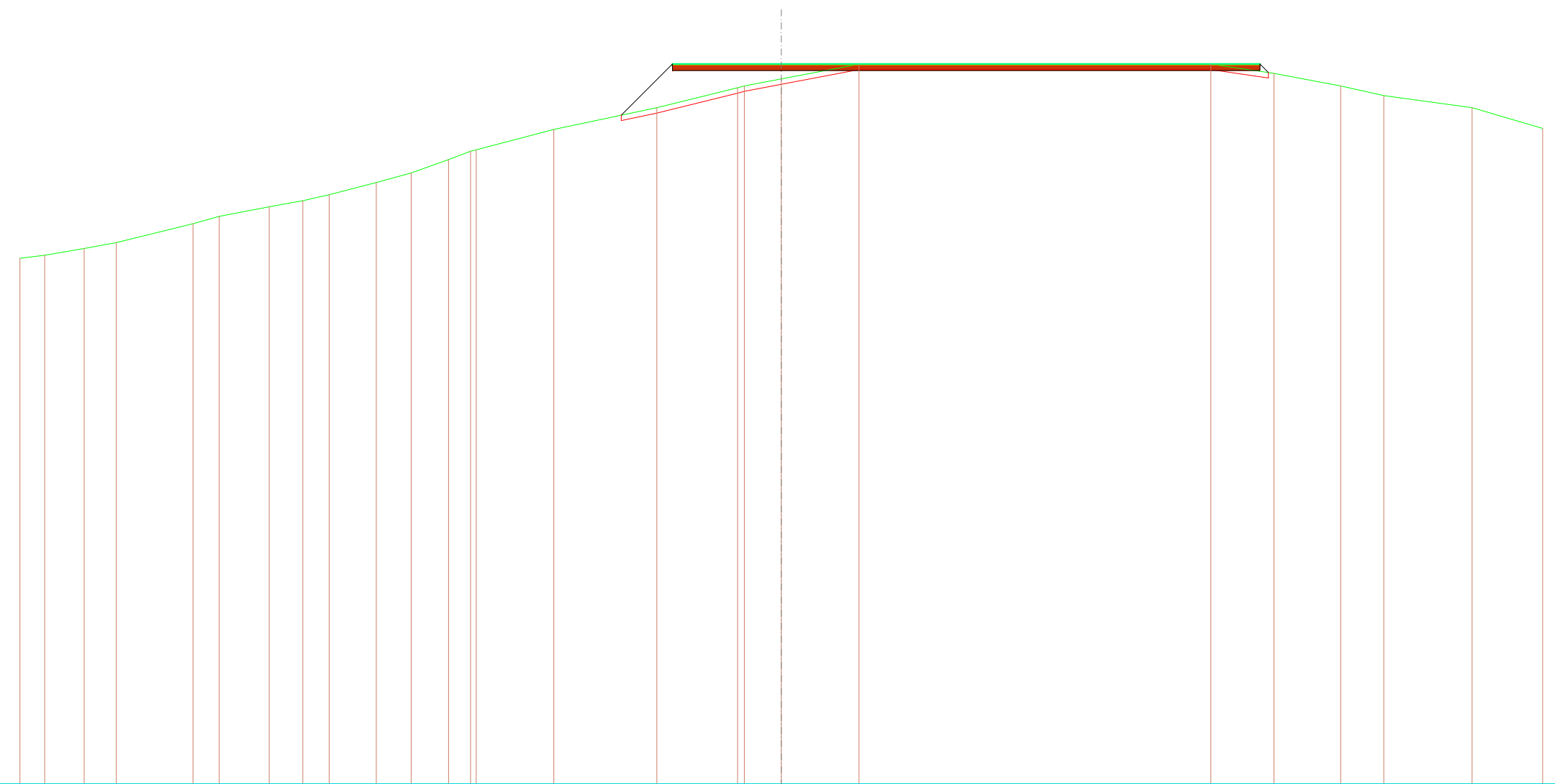
QUOTE TERRENO	733,69	734,00	734,39	735,69	736,00		738,00	738,47	740,00	741,08	742,00	742,73	743,09	744,00		746,00	746,10	747,19	748,00	748,43	748,97		748,91	748,96	748,00	747,93	746,00	745,26	744,00	742,97	742,45
DIST.PARZIALI TERRENO	1,77	2,86	7,37	1,64	12,07		2,52	6,20	4,78	3,75	4,28	2,32	5,10	9,16		5,63	4,11	4,50	6,55		17,07		2,56	9,94		7,61	2,82	6,45	5,14	2,81	
QUOTE PROGETTO														744,37		747,42	747,92	748,02							747,42	747,92	748,02	748,07			
DIST.PARZIALI PROGETTO														3,65		10,00						44,00									

SCAVI E BONIFICHE	
STERRO	20,921 m ²
SCOTICO	20,055 m
RILEVATI	
RILEVATO	40,628 m ²
SOVRASTRUTTURA STRADALE	
STRATO DI USURA	54,000 m
STRATO DI FONDAZIONE	27,000 m ²

SEZIONE N.: 91
 QT. PROGETTO: 748,017
 DIST.PROG.: 435,000
 DIST.PREC.: 5,000
 DIST.SUCC.: 5,000

SCALA 1:500

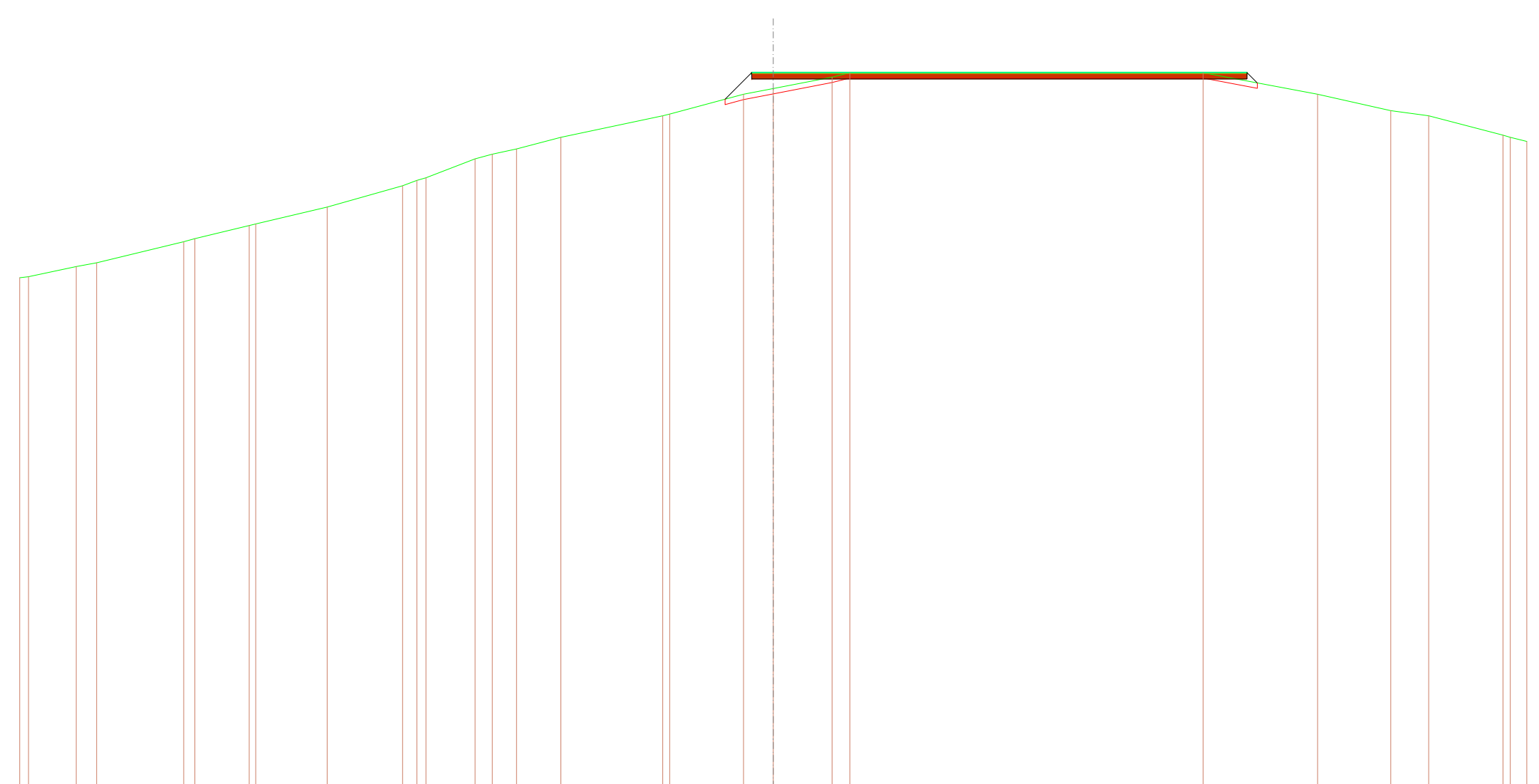
QT.RIF. 681,837



QUOTE TERRENO	730,16	730,42	731,05	731,60	733,33	734,00	734,89	735,44	736,00	737,12	738,00	739,23	740,00	740,12	742,00	744,00	745,83	746,00	746,65	748,00	748,00	747,16	746,00	745,11	744,00	742,09	
DIST.PARZIALI TERRENO	2,28	3,63	2,96	7,05	2,42	4,60	3,08	2,42	4,33	3,22	3,44	2,02	7,14	9,47	7,42	3,40	7,14	32,36	5,80	6,12	3,97	8,11	6,49				
QUOTE PROGETTO														743,31	747,42	747,92	748,02	747,42				747,42	747,92	748,02	747,23		
DIST.PARZIALI PROGETTO														4,71	10,00			44,00									

SCAVI E BONIFICHE	
STERRO	20,819 m ²
SCOTICO	10,957 m
RILEVATI	
RILEVATO	13,613 m ²
SOVRASTRUTTURA STRADALE	
STRATO DI USURA	46,000 m
STRATO DI FONDAZIONE	23,000 m ²

SEZIONE N.: 92
 QT. PROGETTO: 748,015
 DIST.PROG.: 440,000
 DIST.PREC.: 5,000
 DIST.SUCC.: 5,000



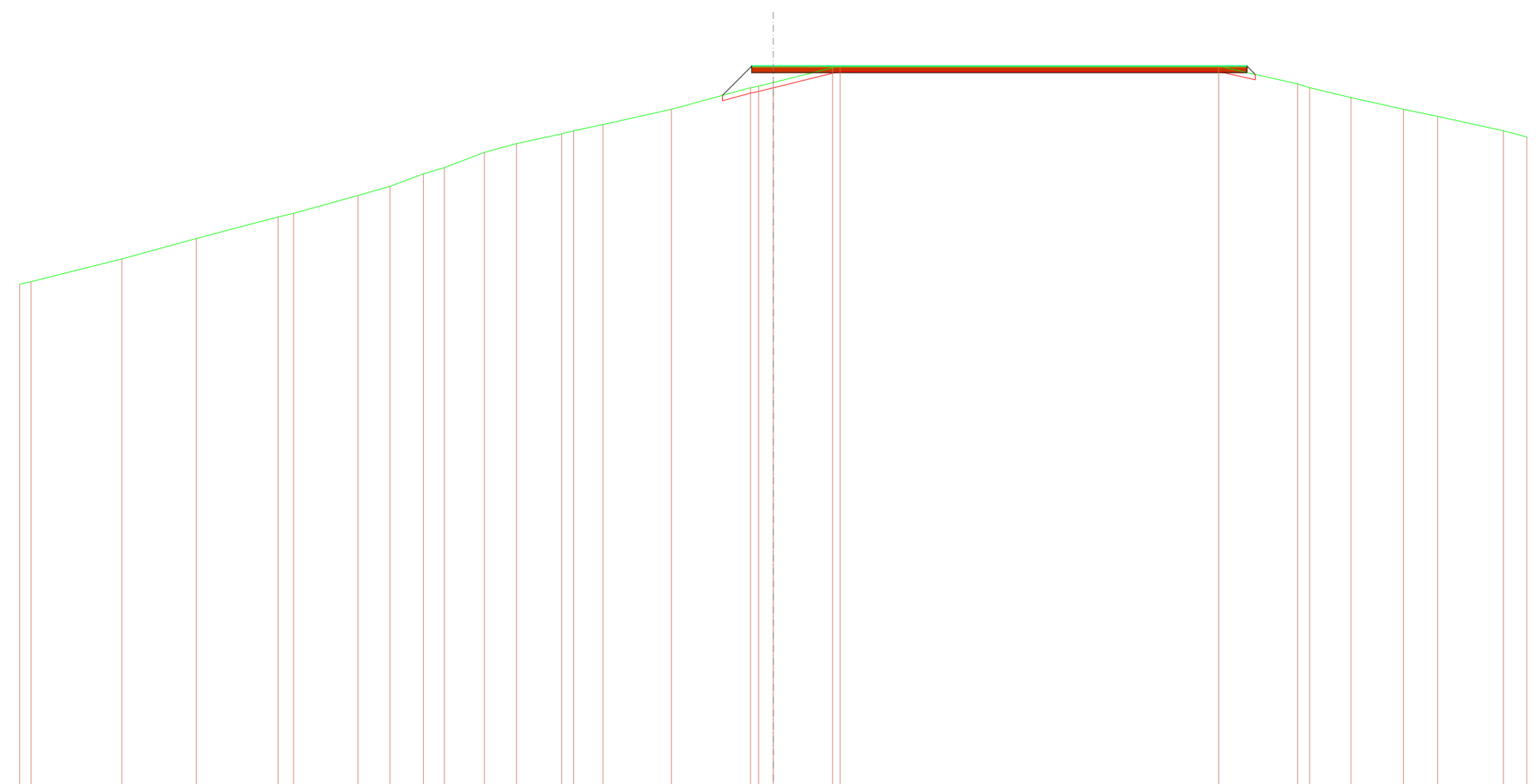
SCALA 1:500

QT.RIF. 681,237

QUOTE TERRENO	728,96 729,05	730,00 730,35		732,31 732,60	733,80 733,96	735,52		737,50 738,00 738,25	740,00 740,44	740,92	742,00		744,00 744,16	746,00 746,53	747,59 748,00		748,00	746,00	744,48 744,00	742,20 742,00 741,62		
DIST.PARZIALI TERRENO	4,43	1,90	8,08	5,04	6,64	7,01	1,33	4,56	1,60	2,25	4,12	9,46	6,86	2,76	5,46	1,64	32,82	10,63	6,79	3,53	6,90	1,54
QUOTE PROGETTO														745,54 747,41 747,91 747,41			747,91 748,01 747,41 747,05					
DIST.PARZIALI PROGETTO														2,48	2,00		44,00					

SCAVI E BONIFICHE	
STERRO	22,181 m ²
SCOTICO	9,231 m
RILEVATI	
RILEVATO	12,678 m ²
SOVRASTRUTTURA STRADALE	
STRATO DI USURA	46,000 m
STRATO DI FONDAZIONE	23,000 m ²

SEZIONE N.: 93
 QT. PROGETTO: 748,012
 DIST.PROG.: 445,000
 DIST.PREC.: 5,000
 DIST.SUCC.: 5,000



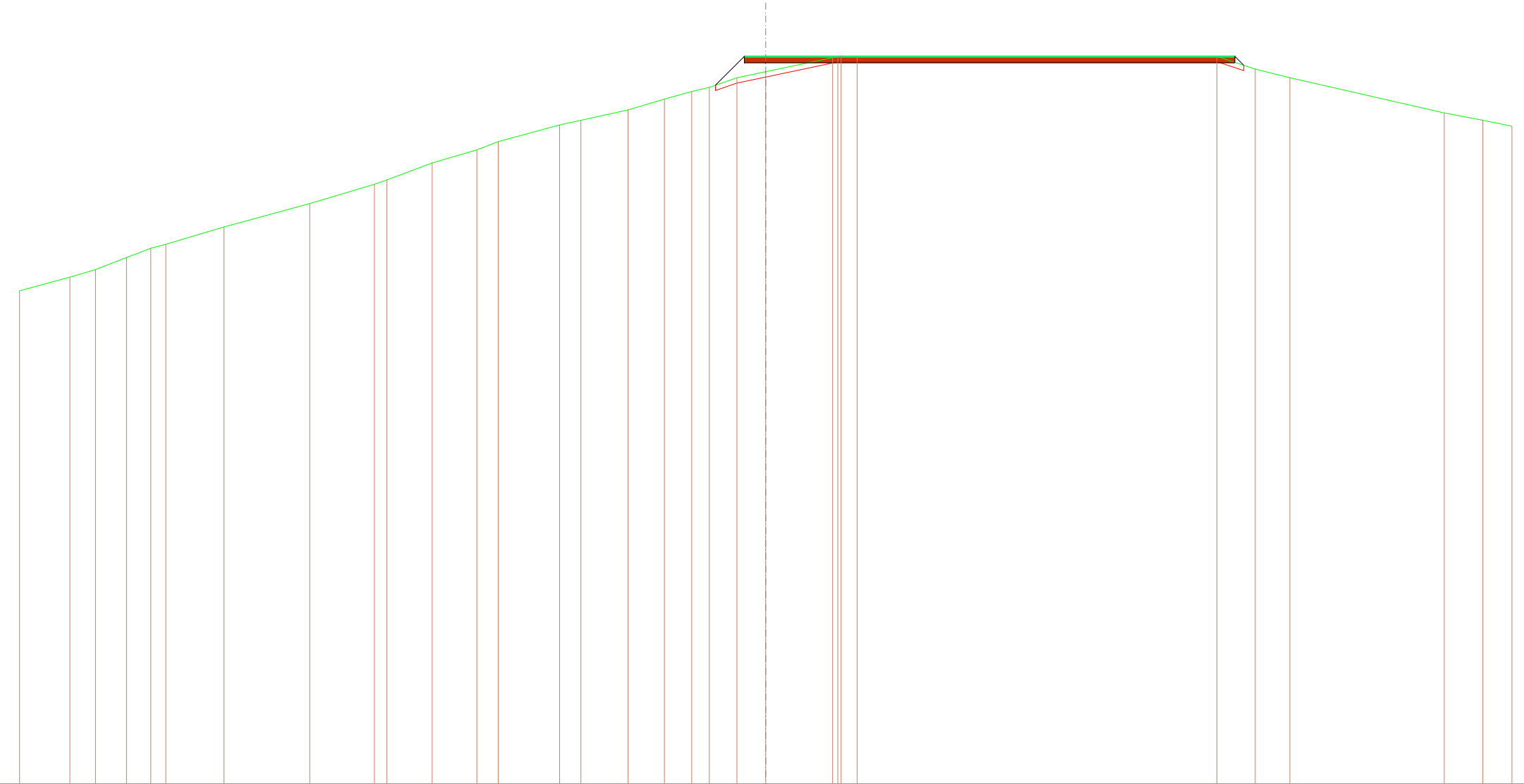
SCALA 1:500

QT.RIF. 680,633

QUOTE TERRENO	727,75 727,98	730,10	732,00	734,00 734,34	736,00	736,85	738,00	738,58	740,00	740,82	741,71 742,00	742,58	744,00	746,00 746,15 746,49	747,85 748,00	748,00	746,36 746,00	745,09	744,00	743,35	742,00 741,42
DIST.PARZIALI TERRENO	8,43	6,92	7,60	1,44 5,99	2,98	3,09	1,96	3,71	2,99	4,19	2,73	6,35	7,34	1,35 5,52	35,16	7,34	3,85	4,87	3,17	6,12	2,17
QUOTE PROGETTO														745,29 747,41 747,91 748,01 747,41	748,01 747,41 747,91 747,24						
DIST.PARZIALI PROGETTO														2,72 2,00	44,00						

SCAVI E BONIFICHE	
STERRO	22,411 m ²
SCOTICO	9,576 m
RILEVATI	
RILEVATO	12,170 m ²
SOVRASTRUTTURA STRADALE	
STRATO DI USURA	46,000 m
STRATO DI FONDAZIONE	23,000 m ²

SEZIONE N.: 95
 QT. PROGETTO: 748,008
 DIST.PROG.: 455,000
 DIST.PREC.: 5,000
 DIST.SUCC.: 5,000



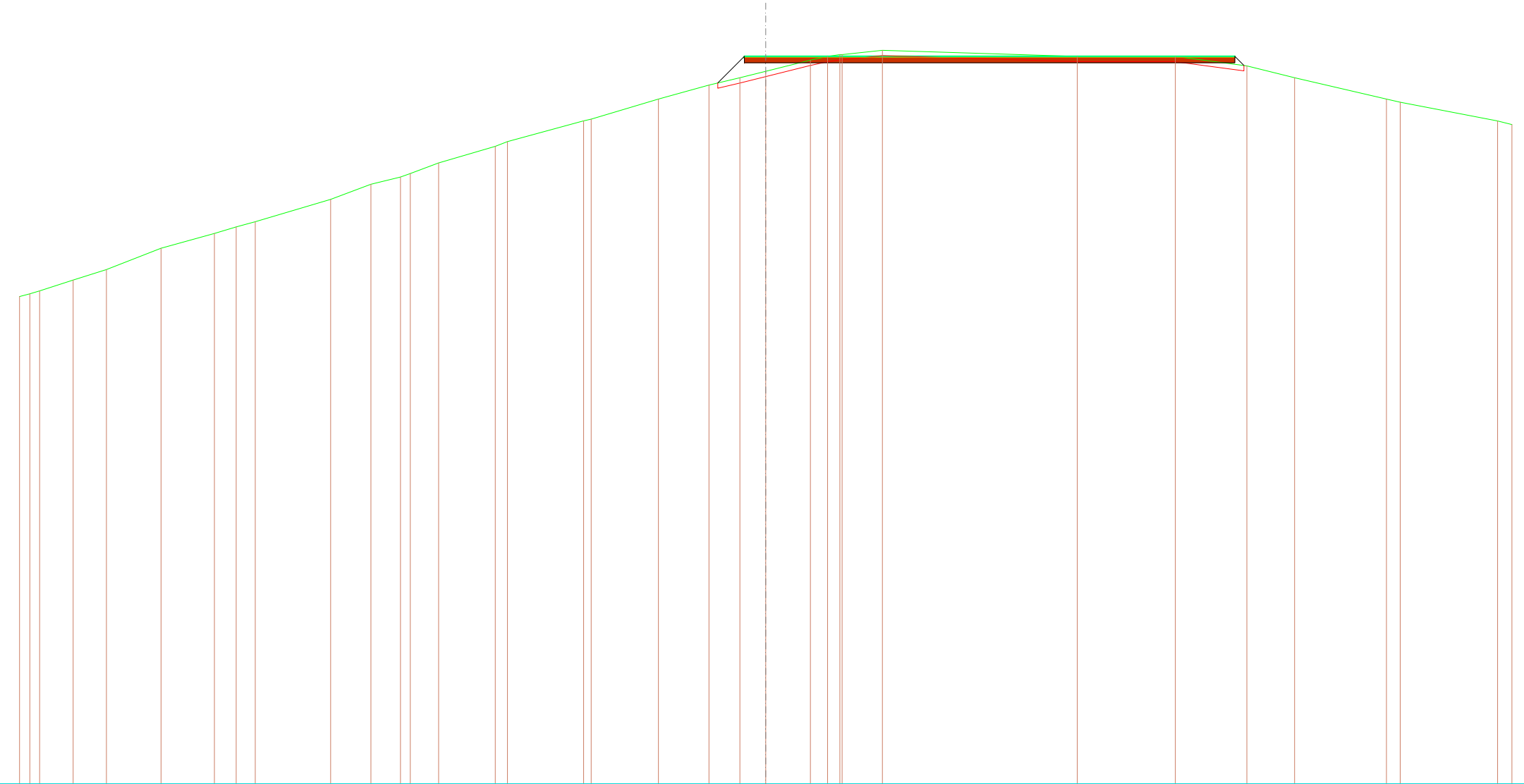
SCALA 1:500

QT.RIF. 679,771

QUOTE TERRENO	726,01	727,29	728,00	729,14	730,00	730,38	732,00	734,20	736,00	736,42	738,00	739,23	740,00	741,57	742,00	742,98	744,00	744,71	745,10	746,00	746,56	747,88	748,00	748,03	748,00	748,00	746,00	746,80	746,00	742,70	742,00	741,45				
DIST.PARZIALI TERRENO	4,72	2,41	2,91	2,28	1,41	5,46	8,04	6,07	4,23	4,20	2,00	5,76	2,00	4,43	3,41	2,56	1,65	2,59	2,70	6,28	1,50	33,75			3,59	3,25	14,48		3,61	2,73						
QUOTE PROGETTO																				745,30	747,41	747,91	748,01	747,41	748,01	747,16	748,01	747,41	747,91	747,16						
DIST.PARZIALI PROGETTO																				2,71	2,00	44,00														

SCAVI E BONIFICHE	
STERRO	28,245 m ²
SCOTICO	9,683 m
RILEVATI	
RILEVATO	12,486 m ²
SOVRASTRUTTURA STRADALE	
STRATO DI USURA	46,000 m
STRATO DI FONDAZIONE	23,000 m ²

SEZIONE N.: 96
 QT. PROGETTO: 748,005
 DIST.PROG.: 460,000
 DIST.PREC.: 5,000
 DIST.SUCC.: 5,000



SCALA 1:500

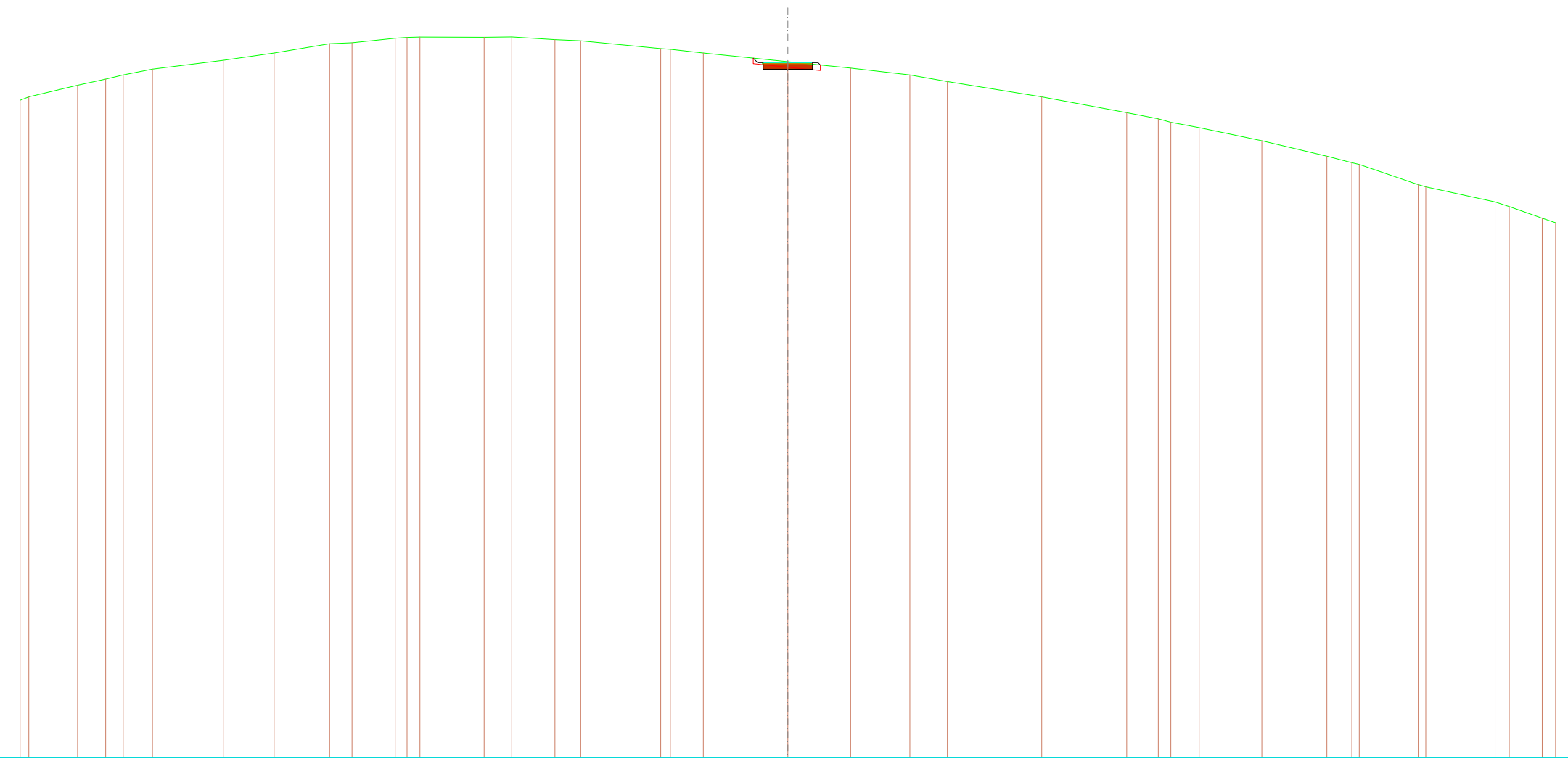
QT.RIF. 679,770

QUOTE TERRENO	725,47 725,73 726,00	727,02	728,00	730,00	731,39 732,00 732,49	734,59	736,00	736,68 737,01 738,00	739,56 740,00	741,95 742,11	744,00	745,31 746,00 746,60	747,64 748,00 748,16 748,17 748,57	748,00	748,00	747,11 746,00	744,00 743,70	741,94 741,60			
DIST.PARZIALI TERRENO	3,15	3,11	5,13	5,00	2,05 1,79	7,08	3,77	2,77 2,65	5,31	7,14	6,31	4,74	2,91 2,42 4,19 1,61 3,78	18,28	9,20	6,71	4,48	8,61	1,30	9,13	1,34
QUOTE PROGETTO														745,51 747,41 747,91 748,01 747,41						747,41 747,91 748,01 747,15	
DIST.PARZIALI PROGETTO														2,50 2,00	44,00						

SEZIONI STRADA E PIAZZOLA IN FASE DI ESERCIZIO

SCAVI E BONIFICHE	
STERRO	3,315 m ²
SCOTICO	0,718 m
RILEVATI	
RILEVATO	0,686 m ²
SOVRASTRUTTURA STRADALE	
STRATO DI USURA	4,500 m
STRATO DI FONDAZIONE	2,250 m ²

SEZIONE N.: 2
 QT. PROGETTO: 761,123
 DIST.PREC.: 5,000
 DIST.PREC.: 5,000
 DIST.SUCC.: 5,000



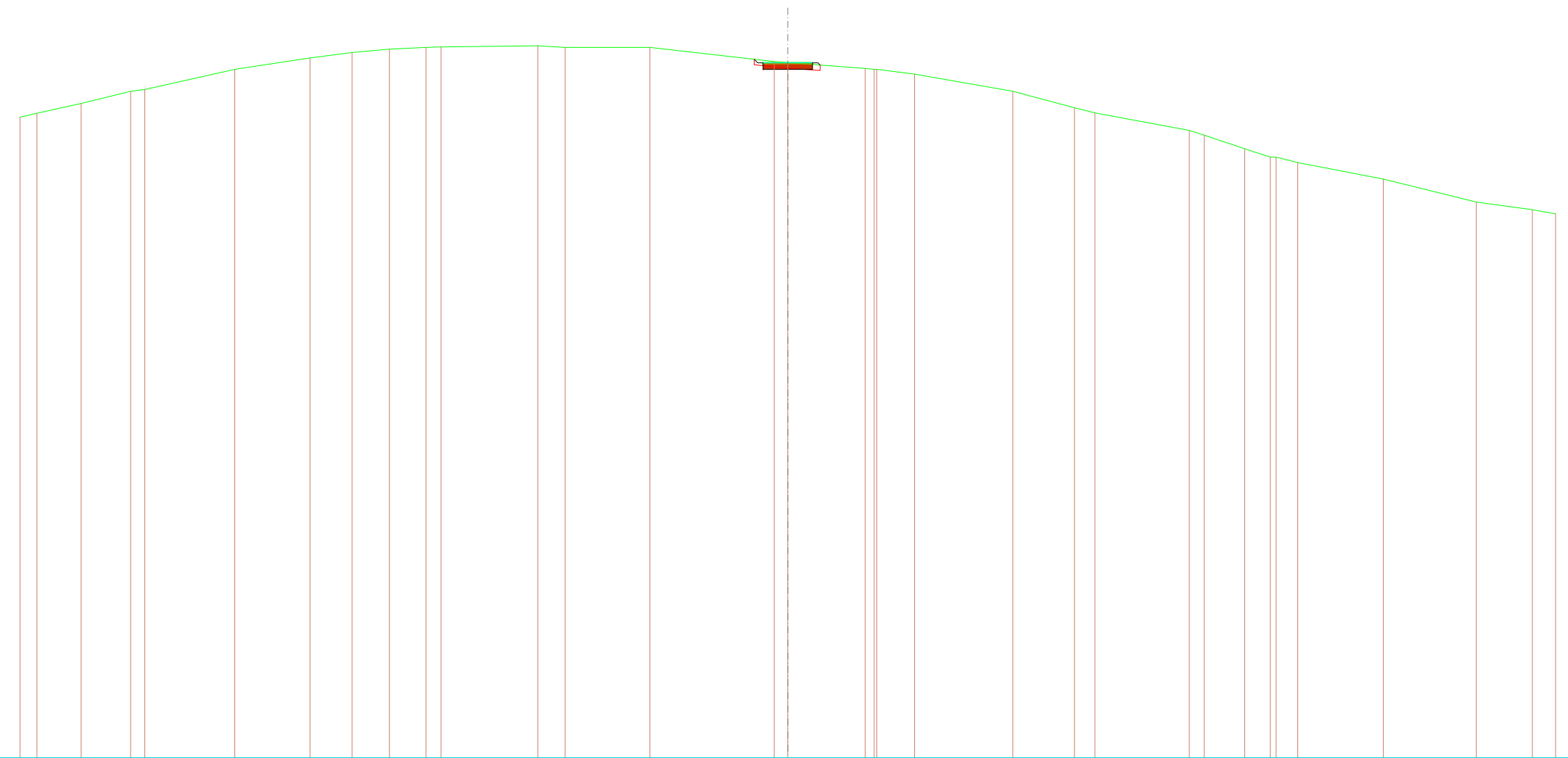
SCALA 1:500

QT.RIF. 697,746

QUOTE TERRENO	757,69	758,00	759,06	759,62	760,00	760,53	761,33	762,00	762,85	762,93	763,34	763,42	763,46	763,43	763,46	763,22	763,12	762,41	762,34	762,00	761,20	760,63	760,00	759,40	758,00	756,56	756,00	755,69	755,20	754,00	752,59	752,00	751,84	750,00	749,80	748,42	748,00	746,94	746,53
DIST.PARZIALI TERRENO	4,45	2,56	1,59	2,67	6,46	4,63	5,06	2,04	3,94	5,85	2,52	3,93	2,35	7,29	3,01	7,71	5,73	5,40	3,42	8,60	7,75	2,88	2,59	5,72	5,92	2,27	5,37	6,32	1,30	3,00	1,22								
QUOTE PROGETTO																						761,53	761,12	760,52	761,02	761,12	760,52	760,52	761,02	761,12	760,91								
DIST.PARZIALI PROGETTO																						2,25	2,25																

SCAVI E BONIFICHE	
STERRO	2,995 m ²
SCOTICO	0,699 m
RILEVATI	
RILEVATO	0,701 m ²
SOVRASTRUTTURA STRADALE	
STRATO DI USURA	4,500 m
STRATO DI FONDAZIONE	2,250 m ²

SEZIONE N.: 5
 QT. PROGETTO: 760,598
 DIST.PROG.: 20,000
 DIST.PREC.: 5,000
 DIST.SUCC.: 4,838



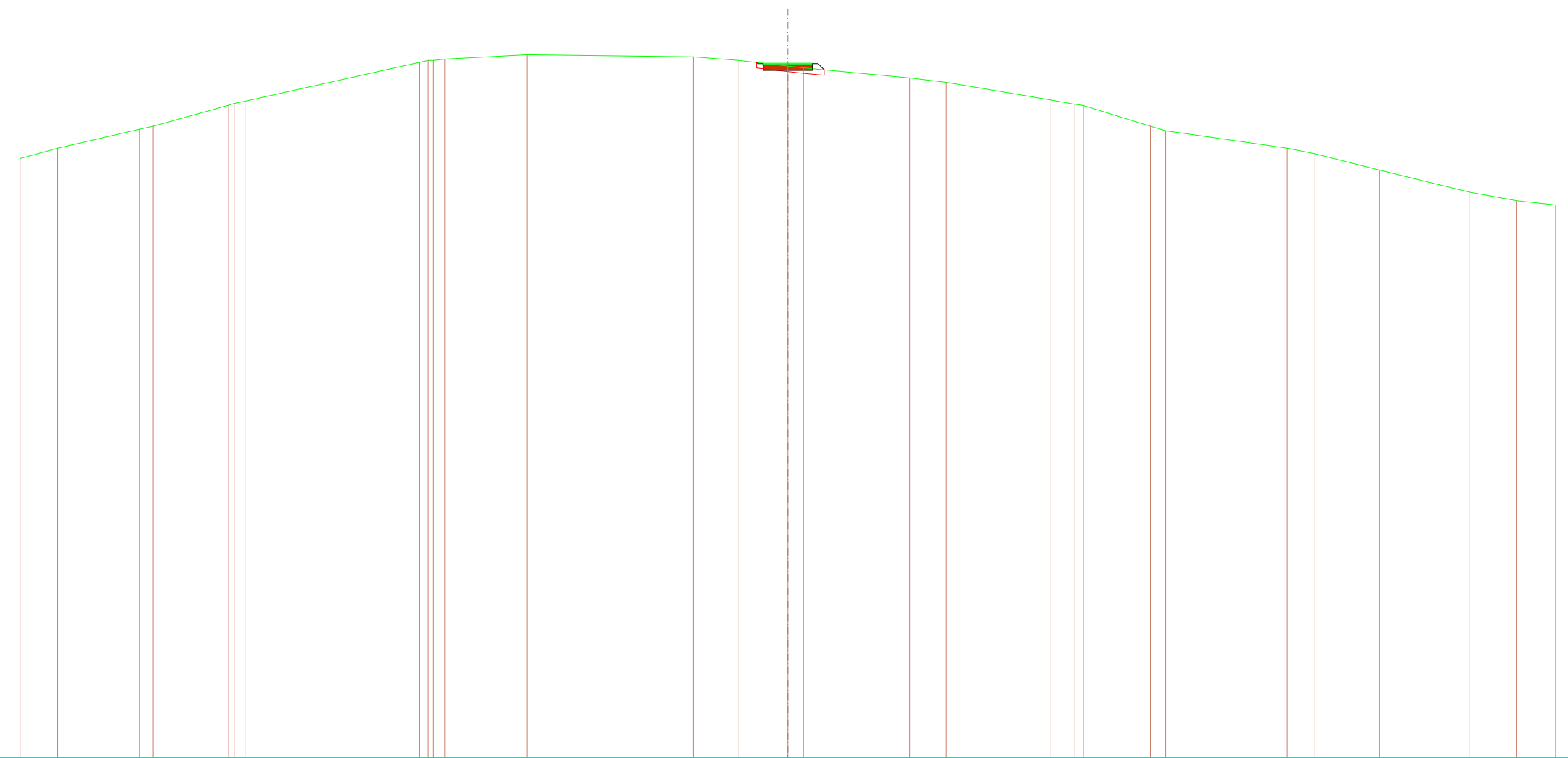
SCALA 1:500

QT.RIF. 697,239

QUOTE TERRENO	755,64	756,00	756,89	758,00	758,16	760,00	761,04	761,54	761,84	762,00	762,05	762,15	762,00	762,00	760,71	760,62	760,09	760,00	760,00	759,57	758,00	756,50	756,03	754,44	754,00	752,76	752,00	752,00	751,51	750,00	747,91	747,20	746,83
DIST.PARZIALI TERRENO	1,54	4,03	4,51	1,29	8,20	6,86	3,84	3,40	3,33	1,37	8,83	2,50	7,72	11,34	1,24	7,05	3,45	8,96	5,62	1,86	8,61	1,36	3,68	2,34	1,97	7,80	8,48	5,11	2,12				
QUOTE PROGETTO																			760,92	760,60	760,00	760,50	760,60	760,00	760,50	760,60	760,40						
DIST.PARZIALI PROGETTO																			2,25	2,25													

SCAVI E BONIFICHE	
STERRO	1,762 m ²
SCOTICO	1,061 m
RILEVATI	
RILEVATO	1,793 m ²
SOVRASTRUTTURA STRADALE	
STRATO DI USURA	4,500 m
STRATO DI FONDAZIONE	2,250 m ²

SEZIONE N.: 11
 QT. PROGETTO: 761,706
 DIST.PROG.: 50,000
 DIST.PREC.: 5,000
 DIST.SUCC.: 5,000



SCALA 1:500


QT.RIF. 698,424

QUOTE TERRENO	753,06	754,00	755,73	756,00	757,92	758,07	758,28	761,84	762,00	762,00	762,12	762,52	762,34	762,00	761,49	761,32	760,41	760,00	758,40	758,00	757,89	756,00	755,59	754,00	753,49	752,00	750,00	749,21	748,83
DIST.PARZIALI TERRENO	3,43	7,46	1,24	6,88	15,93	7,49	15,17	4,16	4,46	1,42	9,68	3,35	9,54	2,19	6,11	1,40	11,09	2,53	5,89	8,15	4,36	3,53							
QUOTE PROGETTO																													
DIST.PARZIALI PROGETTO																													

761,82
 761,71
 761,41
 761,61
 761,71
 761,11
 761,61
 761,71
 761,71
 761,14
 2,25
 2,25

SCAVI E BONIFICHE	
STERRO	2,058 m ²
SCOTICO	0,896 m
RILEVATI	
RILEVATO	1,284 m ²
SOVRASTRUTTURA STRADALE	
STRATO DI USURA	4,500 m
STRATO DI FONDAZIONE	2,250 m ²

SEZIONE N.: 35
 QT. PROGETTO: 761,416
 DIST.PROG.: 170,000
 DIST.PREC.: 5,000
 DIST.SUCC.: 5,000




SCALA 1:500

QT.RIF. 698,759

QUOTE TERRENO	750,06	750,58	751,62	752,00	753,30	754,00	754,05	756,00	756,46	758,41	760,00	761,61	761,93	761,96	761,93	761,86	761,26	760,15	760,00	759,16	758,00	756,00	755,04	753,49	752,00	751,21
DIST.PARZIALI TERRENO	1,67	4,06	1,35	3,94	2,08	5,56	1,75	11,36	10,63	11,22	4,28	3,46	7,24	14,37	4,80	7,14	16,88	6,26	8,86	6,93	3,79					
QUOTE PROGETTO																	761,50	761,42	760,82	761,32	761,42	760,82	761,32	761,42	761,42	761,02
DIST.PARZIALI PROGETTO																	2,25	2,25								

SCAVI E BONIFICHE	
STERRO	2,850 m ²
SCOTICO	0,735 m
RILEVATI	
RILEVATO	0,769 m ²
SOVRASTRUTTURA STRADALE	
STRATO DI USURA	4,500 m
STRATO DI FONDAZIONE	2,250 m ²

SEZIONE N.: 40
 QT. PROGETTO: 759,743
 DIST.PROG.: 195,000
 DIST.PREC.: 5,000
 DIST.SUCC.: 5,000



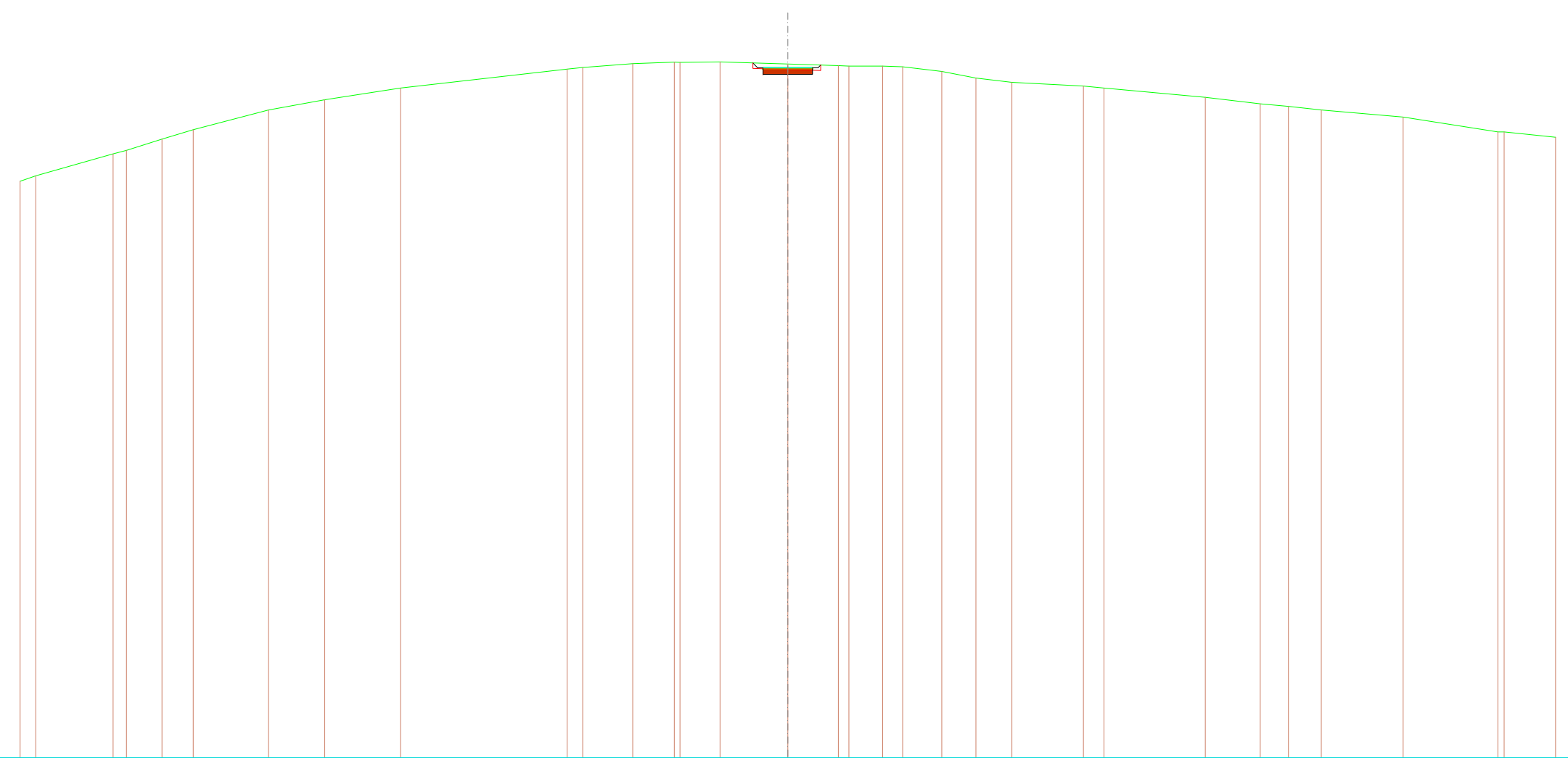
SCALA 1:500

QT.RIF. 697,049

QUOTE TERRENO	748,60	750,00	750,72	751,10	751,46	752,93	754,00	755,57	756,00	756,54	758,00	758,33	758,57	760,00	760,00	759,75	758,32	758,00	757,37	756,00	756,00	752,59	752,00	750,60
DIST.PARZIALI TERRENO	5,19	2,61	1,60	4,30	2,97	6,06	1,56	3,09	8,08	2,24	2,76	12,76	12,52	3,15	17,88	3,11	7,74	13,91	4,75	14,65	2,11	5,86		
QUOTE PROGETTO																759,99								
DIST.PARZIALI PROGETTO																2,25								

SCAVI E BONIFICHE	
STERRO	4,704 m ²
RILEVATI	
RILEVATO	0,377 m ²
SOVRASTRUTTURA STRADALE	
STRATO DI USURA	4,500 m
STRATO DI FONDAZIONE	2,250 m ²

SEZIONE N.: 46
 QT. PROGETTO: 757,849
 DIST.PROG.: 224,218
 DIST.PREC.: 4,218
 DIST.SUCC.: 5,782



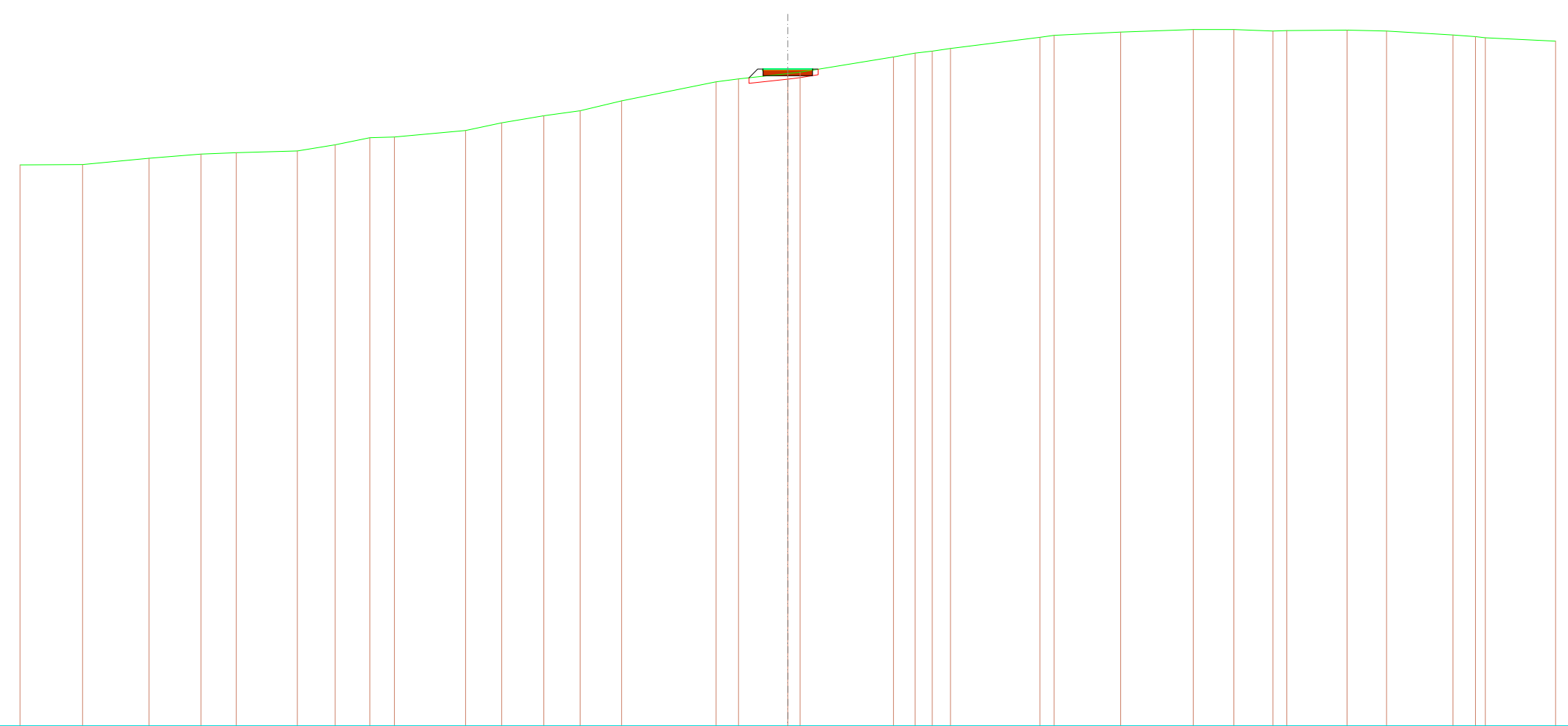
SCALA 1:500

QT.RIF. 694,944

QUOTE TERRENO	747,51	748,00	750,00	750,32	751,34	752,20	754,00	754,94	756,00	757,73	757,88	758,23	758,36	758,35	758,38	758,19	758,05	758,00	758,00	757,94	757,52	756,92	756,52	756,19	756,00	755,15	754,56	754,34	754,00	753,36	752,00	752,00	751,52
DIST.PARZIALI TERRENO	1,43	7,06	1,21	3,24	2,85	6,87	5,11	6,91	15,19	1,42	4,56	3,80	3,66	6,18	4,60	3,09	1,82	3,57	3,12	3,27	6,52	1,87	9,24	5,01	2,57	2,99	7,47	8,64	4,69				
QUOTE PROGETTO																			758,29	757,85	757,25	757,75	757,82	757,25	757,25	757,75	757,85	757,85	758,10				
DIST.PARZIALI PROGETTO																			2,25	2,25													

SCAVI E BONIFICHE	
STERRO	0,907 m ²
SCOTICO	2,329 m
RILEVATI	
RILEVATO	2,916 m ²
SOVRASTRUTTURA STRADALE	
STRATO DI USURA	4,500 m
STRATO DI FONDAZIONE	2,250 m ²

SEZIONE N.: 55
 QT. PROGETTO: 750,898
 DIST.PROG.: 270,000
 DIST.PREC.: 5,000
 DIST.SUCC.: 5,000



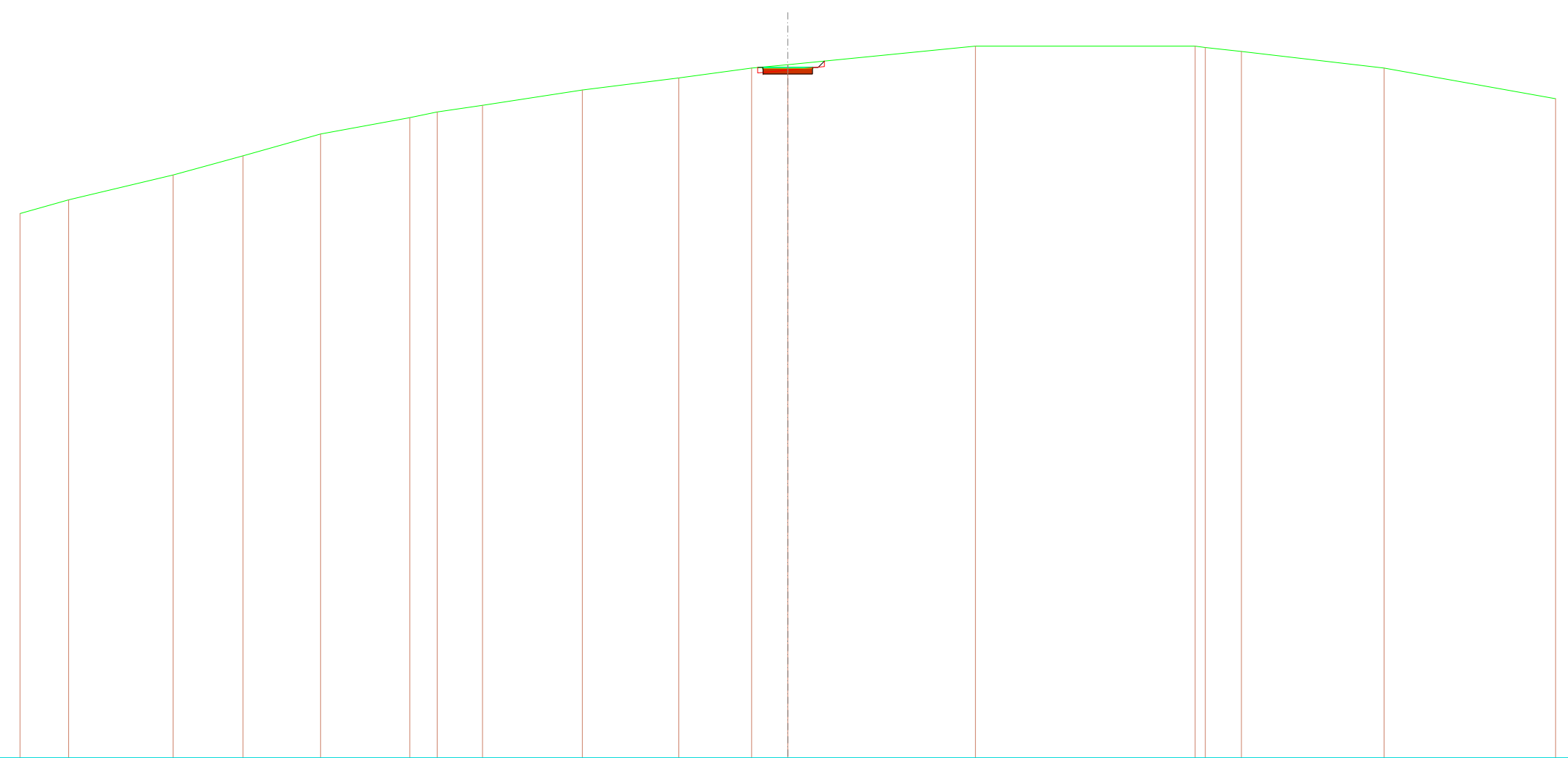
SCALA 1:500

QT.RIF. 691,082

QUOTE TERRENO	742,17	742,20	742,77	743,15	743,28	743,45	744,00	744,64	744,71	745,30	746,00	746,65	747,10	748,00	749,73	750,00	750,48	750,62	752,00	752,35	752,53	752,77	753,80	753,97	754,27	754,50	754,50	754,36	754,41	754,45	754,37	754,00	753,86	753,75	753,44			
DIST.PARZIALI TERRENO	5,70	6,06	4,73	3,23	5,57	3,45	3,17	2,23	6,49	3,29	3,84	3,31	3,78	8,62	2,04	4,50	8,50	1,97	1,57	1,66	8,14	1,30	6,07	6,61	3,70	3,56	1,26	5,50	3,60	6,05	2,06	6,41						
QUOTE PROGETTO	750,10 750,90 750,30 750,80 750,90 750,30 750,30 750,80 750,90 750,90 750,88																																					
DIST.PARZIALI PROGETTO	2,25 2,25																																					

SCAVI E BONIFICHE	
STERRO	4,266 m ²
SCOTICO	0,020 m
RILEVATI	
RILEVATO	0,382 m ²
SOVRASTRUTTURA STRADALE	
STRATO DI USURA	4,500 m
STRATO DI FONDAZIONE	2,250 m ²

SEZIONE N.: 74
 QT. PROGETTO: 748,053
 DIST.PROG.: 360,000
 DIST.PREC.: 6,860
 DIST.SUCC.: 5,000



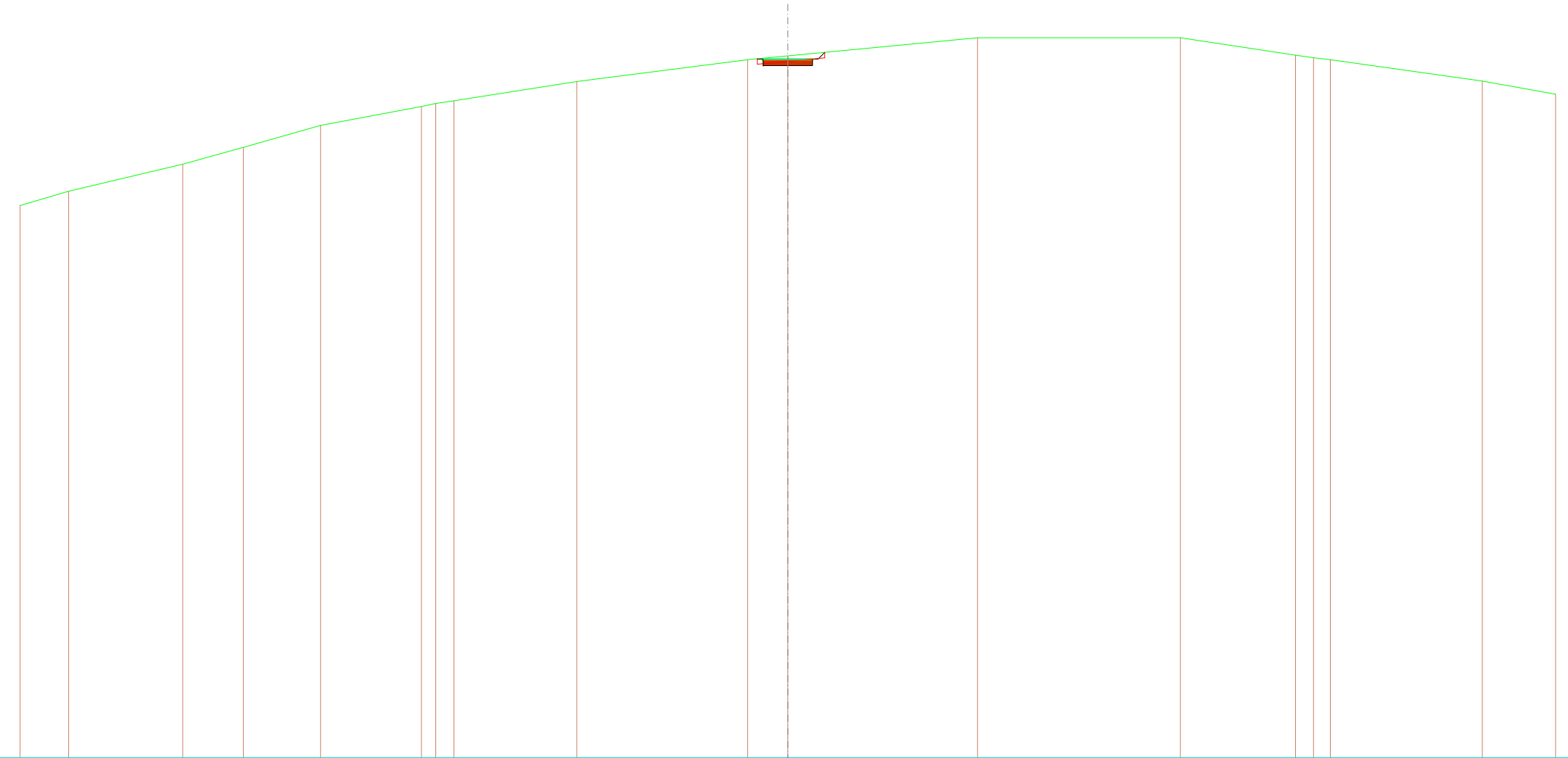
SCALA 1:500

QT.RIF. 685,118

QUOTE TERRENO	734,74	735,98	738,25	740,00	741,99	743,48	744,00	744,60	746,00	747,10	748,00	748,31	750,00	750,00	749,88	749,51	748,00	745,20	
DIST.PARZIALI TERRENO	4,43	9,53	6,37	7,07	8,15	2,50	4,12	9,11	8,80	6,63	3,30	17,10	20,03	3,29	13,01	15,63			
QUOTE PROGETTO												748,05	748,05	747,95	747,95	747,45	747,45	748,05	748,64
DIST.PARZIALI PROGETTO												2,25	2,25						

SCAVI E BONIFICHE	
STERRO	4,483 m ²
RILEVATI	
RILEVATO	0,375 m ²
SOVRASTRUTTURA STRADALE	
STRATO DI USURA	4,500 m
STRATO DI FONDAZIONE	2,250 m ²

SEZIONE N.: 75
 QT. PROGETTO: 748,051
 DIST.PROG.: 365,000
 DIST.PREC.: 5,000
 DIST.SUCC.: 5,000



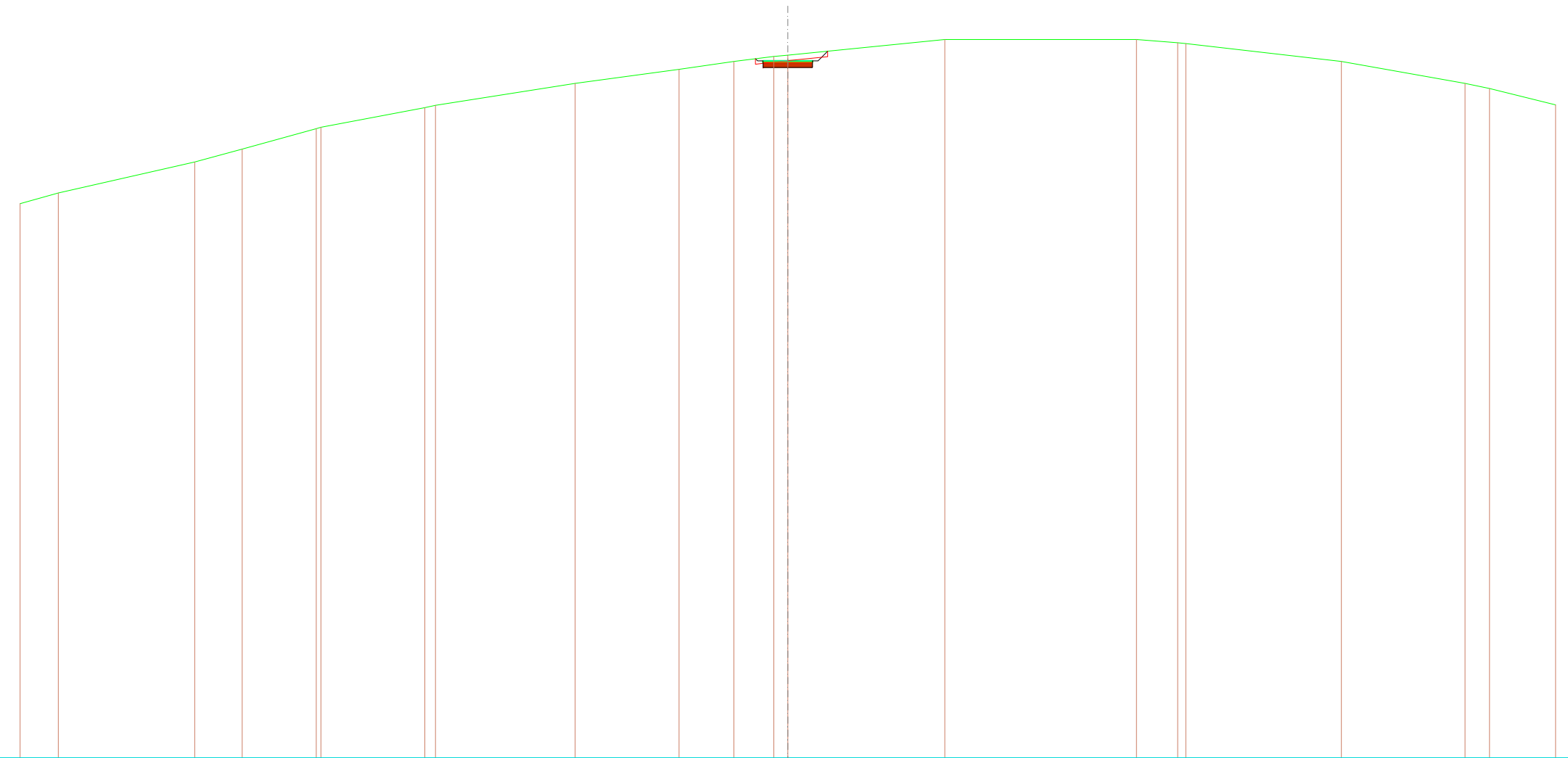
SCALA 1:500

QT.RIF. 684,353

QUOTE TERRENO	734,71	736,00	738,47	740,00	742,00	743,72	744,00	744,24	746,00	748,00	748,34	750,00	750,00	748,41	748,18	748,00	746,05	744,86
DIST.PARZIALI TERRENO	4,43	10,40	5,53	7,04	9,20	1,30	1,66	11,20	15,59	3,66	17,29	18,50	10,50	1,64	1,53	13,85	6,68	
QUOTE PROGETTO										748,05	748,05	748,05	748,05	748,05	748,05	748,05	748,05	748,05
DIST.PARZIALI PROGETTO										2,25	2,25							

SCAVI E BONIFICHE	
STERRO	5,930 m ²
RILEVATI	
RILEVATO	0,340 m ²
SOVRASTRUTTURA STRADALE	
STRATO DI USURA	4,500 m
STRATO DI FONDAZIONE	2,250 m ²

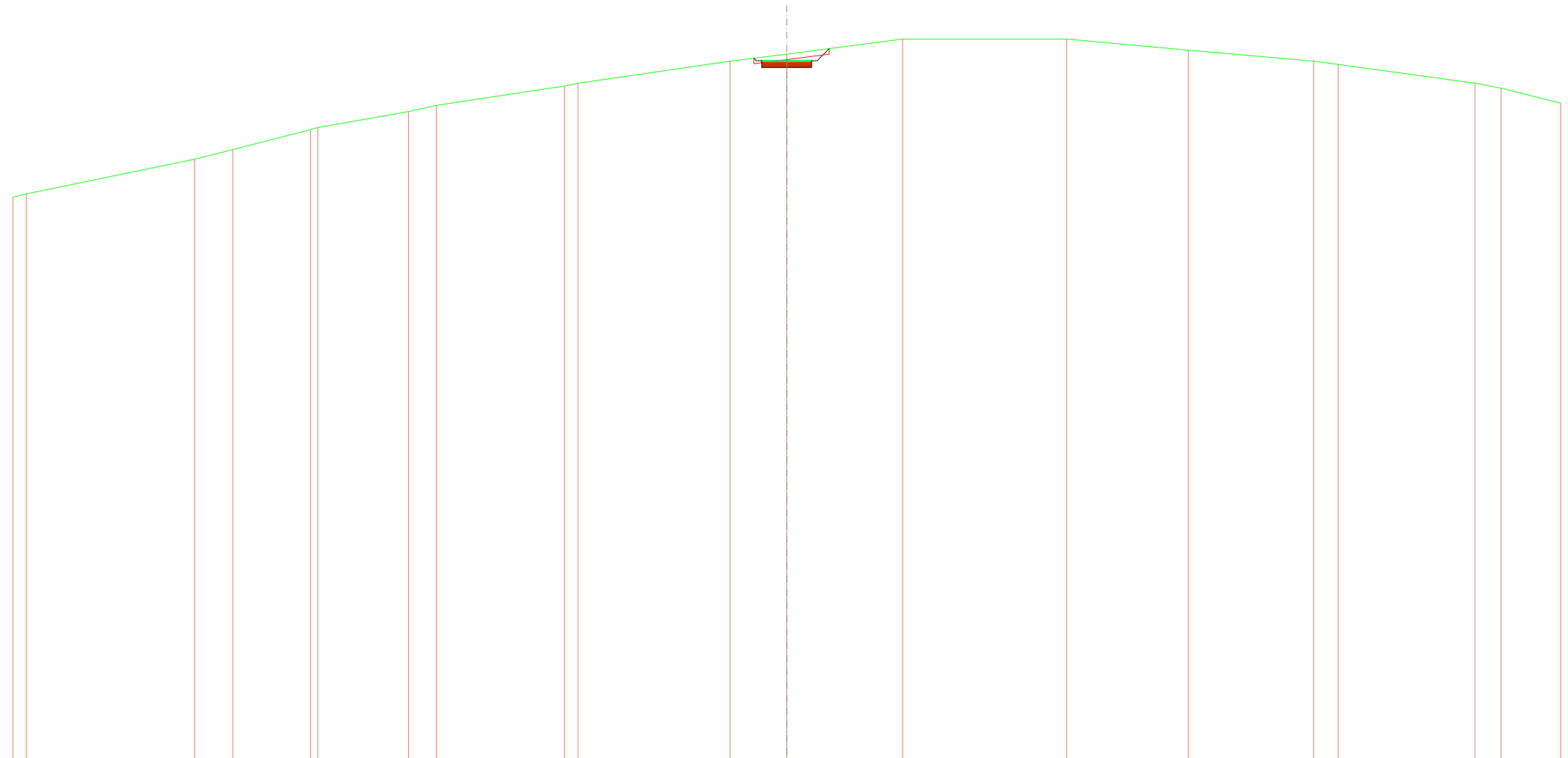
SEZIONE N.: 77
 QT. PROGETTO: 748,046
 DIST.PROG.: 375,000
 DIST.PREC.: 5,000
 DIST.SUCC.: 2,974



QUOTE TERRENO	735,03	736,00		738,83	740,00	741,87	742,00	743,78	744,00	746,00	747,28	748,00	748,45	748,57	750,00	750,00	749,70	749,63	748,00	746,00	745,53	744,04
DIST.PARZIALI TERRENO	3,48	12,44	4,33	6,76	9,48	12,73	9,47	5,00	3,64	1,28	14,31	17,47	3,76	14,18	11,27	2,23	6,02					
QUOTE PROGETTO													748,24	748,05	747,45	747,95	747,45	747,95	748,05	748,93		
DIST.PARZIALI PROGETTO													2,25	2,25								

SCAVI E BONIFICHE	
STERRO	6,543 m ²
RILEVATI	
RILEVATO	0,336 m ²
SOVRASTRUTTURA STRADALE	
STRATO DI USURA	4,500 m
STRATO DI FONDAZIONE	2,250 m ²

SEZIONE N.: 80
 QT. PROGETTO: 748,041
 DIST.PROG.: 385,000
 DIST.PREC.: 5,000
 DIST.SUCC.: 5,000




SCALA 1:500

QT.RIF. 684,845

QUOTE TERRENO	735,69	736,00	739,13	740,00	741,81	742,00	743,44	744,00	745,76	746,00	748,00	748,64	750,00	750,00	748,99	748,00	747,71	746,00	745,57	744,19
DIST.PARZIALI TERRENO	1,22	15,20	3,46	7,04	8,20	2,53	11,59	13,76	5,13	10,48	14,83	11,02	11,32	2,24	12,38	2,34	5,39			
QUOTE PROGETTO												748,27	748,04	747,44	747,94	745,04	747,44	747,94	748,04	749,14
DIST.PARZIALI PROGETTO												2,25	2,25							

SCAVI E BONIFICHE	
STERRO	5,755 m ²
RILEVATI	
RILEVATO	0,362 m ²
SOVRASTRUTTURA STRADALE	
STRATO DI USURA	4,500 m
STRATO DI FONDAZIONE	2,250 m ²

SEZIONE N.: 82
 QT. PROGETTO: 748,036
 DIST.PROG.: 395,000
 DIST.PREC.: 5,000
 DIST.SUCC.: 5,000



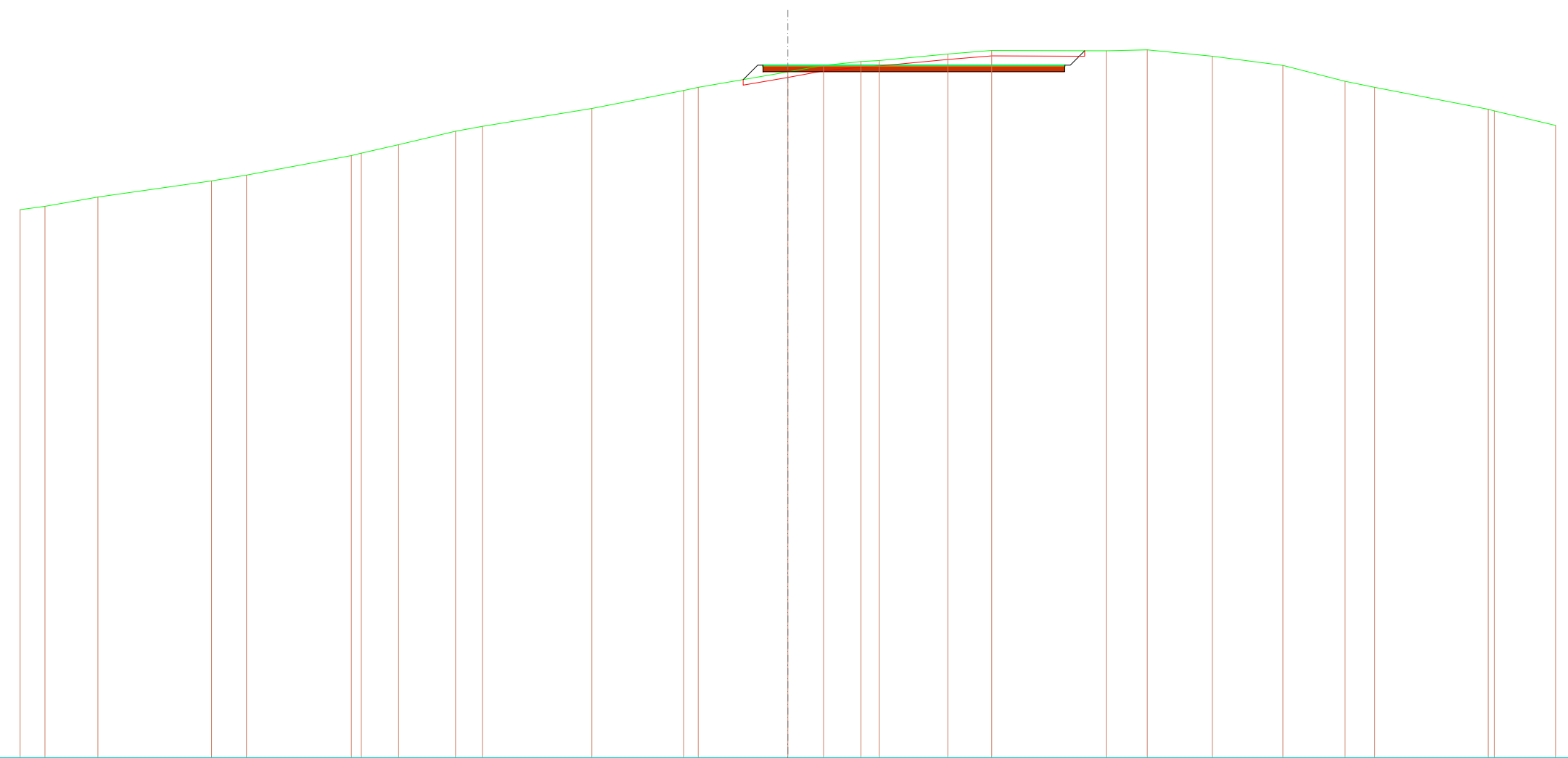
SCALA 1:500

QT.RIF. 685,274

QUOTE TERRENO	736,55	739,42	741,75 742,00	743,15	744,00	745,18	746,00	747,19	748,00	748,52	749,93 750,00	750,00	748,14 747,91	746,73	746,00	744,00	743,02	
DIST.PARZIALI TERRENO	16,47	10,45	7,39	4,19	8,44	4,34	8,59	5,05	4,07	11,10	18,83	16,79	1,63	6,44	3,67	7,13	3,80	
QUOTE PROGETTO										748,15 748,04 747,94 747,94 747,44 747,44 747,94 748,04 748,99								
DIST.PARZIALI PROGETTO										2,25 2,25								

SCAVI E BONIFICHE	
STERRO	34,780 m ²
SCOTICO	4,188 m
RILEVATI	
RILEVATO	4,639 m ²
SOVRASTRUTTURA STRADALE	
STRATO DI USURA	27,500 m
STRATO DI FONDAZIONE	13,750 m ²

SEZIONE N.: 87
 QT. PROGETTO: 748,027
 DIST.PROG.: 415,000
 DIST.PREC.: 5,000
 DIST.SUCC.: 5,000




SCALA 1:500

QT.RIF. 684,878

QUOTE TERRENO	734,84	735,15	736,00	737,47	738,00	739,78	740,00	740,77	742,00	742,44	744,07	745,71	746,00	747,41	748,00	748,35	748,44	749,04	749,37	749,33	749,42	748,84	748,00	746,55	746,00	744,00	743,86	742,53
DIST.PARZIALI TERRENO	2,26	4,83	10,37	3,18	9,56	3,40	5,20	2,45	9,98	8,39	1,31	8,17	3,27	3,41	1,67	6,24	4,00	10,43	3,75	5,92	6,44	5,68	2,70	10,35	5,59			
QUOTE PROGETTO												746,70	748,03	747,93	747,93	747,93	747,93			747,43	747,93	748,03	748,03	748,34				
DIST.PARZIALI PROGETTO												1,32	2,26			25,25				1,31								

SCAVI E BONIFICHE	
STERRO	32,790 m ²
SCOTICO	6,475 m
RILEVATI	
RILEVATO	7,878 m ²
SOVRASTRUTTURA STRADALE	
STRATO DI USURA	37,197 m
STRATO DI FONDAZIONE	18,598 m ²

SEZIONE N.: 89
 QT. PROGETTO: 748,022
 DIST.PROG.: 425,000
 DIST.PREC.: 5,000
 DIST.SUCC.: 5,000




SCALA 1:500

QT.RIF. 683,209

QUOTE TERRENO	732,35	732,55	733,15	733,55	734,00	735,10	736,00	737,43	739,83	740,00	741,60	742,00	743,56	744,00	744,42	746,00	747,05	747,73	748,00	748,57	748,48	748,51	748,00	746,72	746,00	744,21	744,00	743,70	742,07
DIST.PARZIALI TERRENO	1,30	3,48	1,86	1,98	5,95	4,36	8,59	9,56	6,30	1,55	8,71	2,09	1,71	6,88	5,21	3,35	1,49	6,91	23,72	1,36	5,29	7,75	2,82	6,87	1,40	8,17			
QUOTE PROGETTO																746,11	748,02	747,92	747,92	747,42	747,42	747,42	748,02	748,49					
DIST.PARZIALI PROGETTO																1,91	2,25			34,95									

SCAVI E BONIFICHE	
STERRO	20,028 m ²
SCOTICO	9,402 m
RILEVATI	
RILEVATO	12,385 m ²
SOVRASTRUTTURA STRADALE	
STRATO DI USURA	42,250 m
STRATO DI FONDAZIONE	21,125 m ²

SEZIONE N.: 91
 QT. PROGETTO: 748,017
 DIST.PROG.: 435,000
 DIST.PREC.: 5,000
 DIST.SUCC.: 5,000



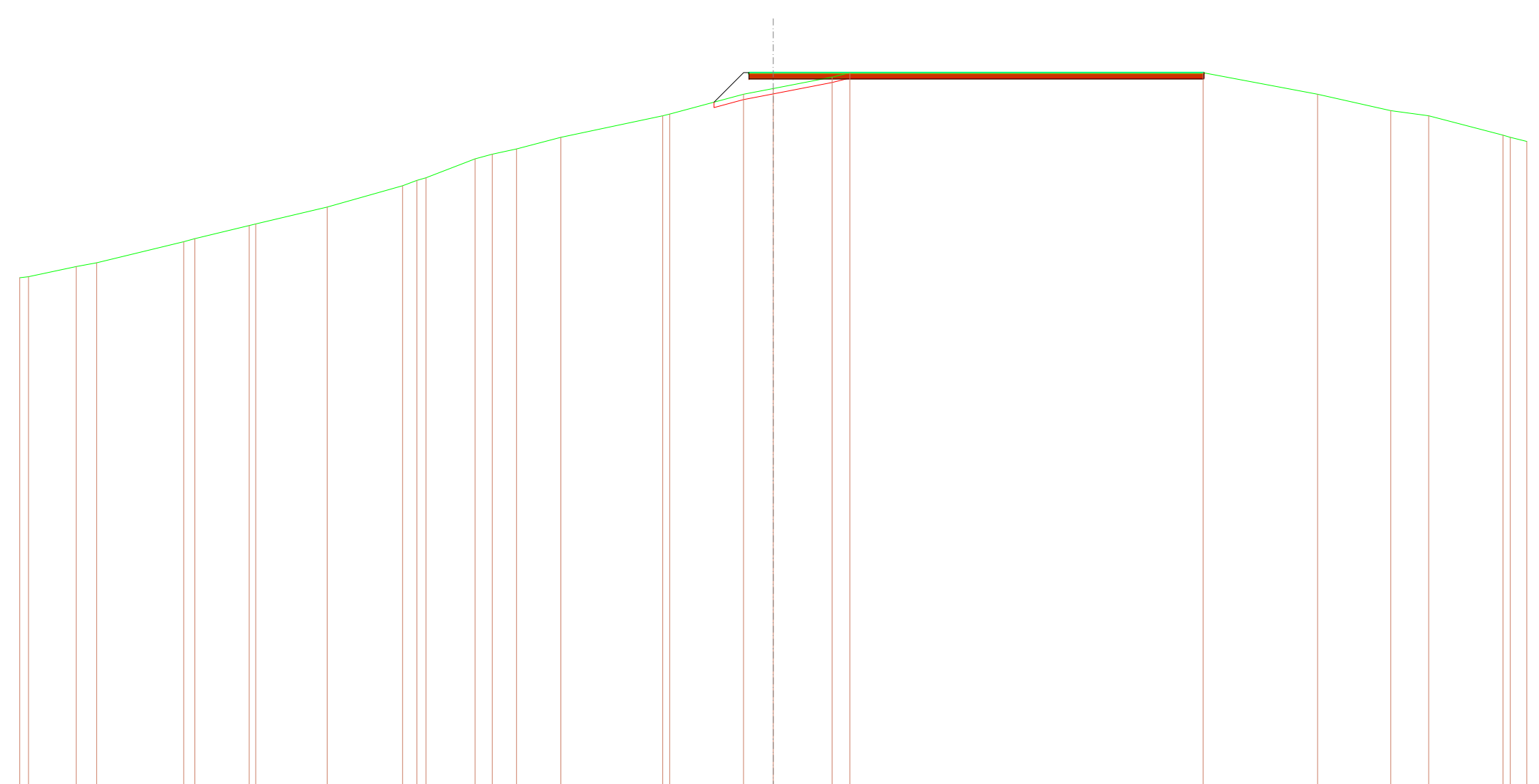
SCALA 1:500

QT.RIF. 681,837

QUOTE TERRENO	730,16	730,42	731,05	731,60	733,33	734,00	734,89	735,44	736,00	737,12	738,00	739,23	740,00	740,12	742,00	744,00	745,83	746,00	746,65	748,00	748,00	747,16	746,00	745,11	744,00	742,09
DIST.PARZIALI TERRENO	2,28	3,63	2,96	7,05	2,42	4,60	3,08	2,42	4,33	3,22	3,44	2,02	7,14	9,47	7,42	3,40	7,14	32,36	5,80	6,12	3,97	8,11	6,49			
QUOTE PROGETTO																	745,53	748,02	747,92	747,92	748,02	747,42	747,42	747,92	748,02	747,91
DIST.PARZIALI PROGETTO																	2,48	2,25	40,00							

SCAVI E BONIFICHE	
STERRO	19,951 m ²
SCOTICO	10,095 m
RILEVATI	
RILEVATO	13,866 m ²
SOVRASTRUTTURA STRADALE	
STRATO DI USURA	42,250 m
STRATO DI FONDAZIONE	21,125 m ²

SEZIONE N.: 92
 QT. PROGETTO: 748,015
 DIST.PROG.: 440,000
 DIST.PREC.: 5,000
 DIST.SUCC.: 5,000



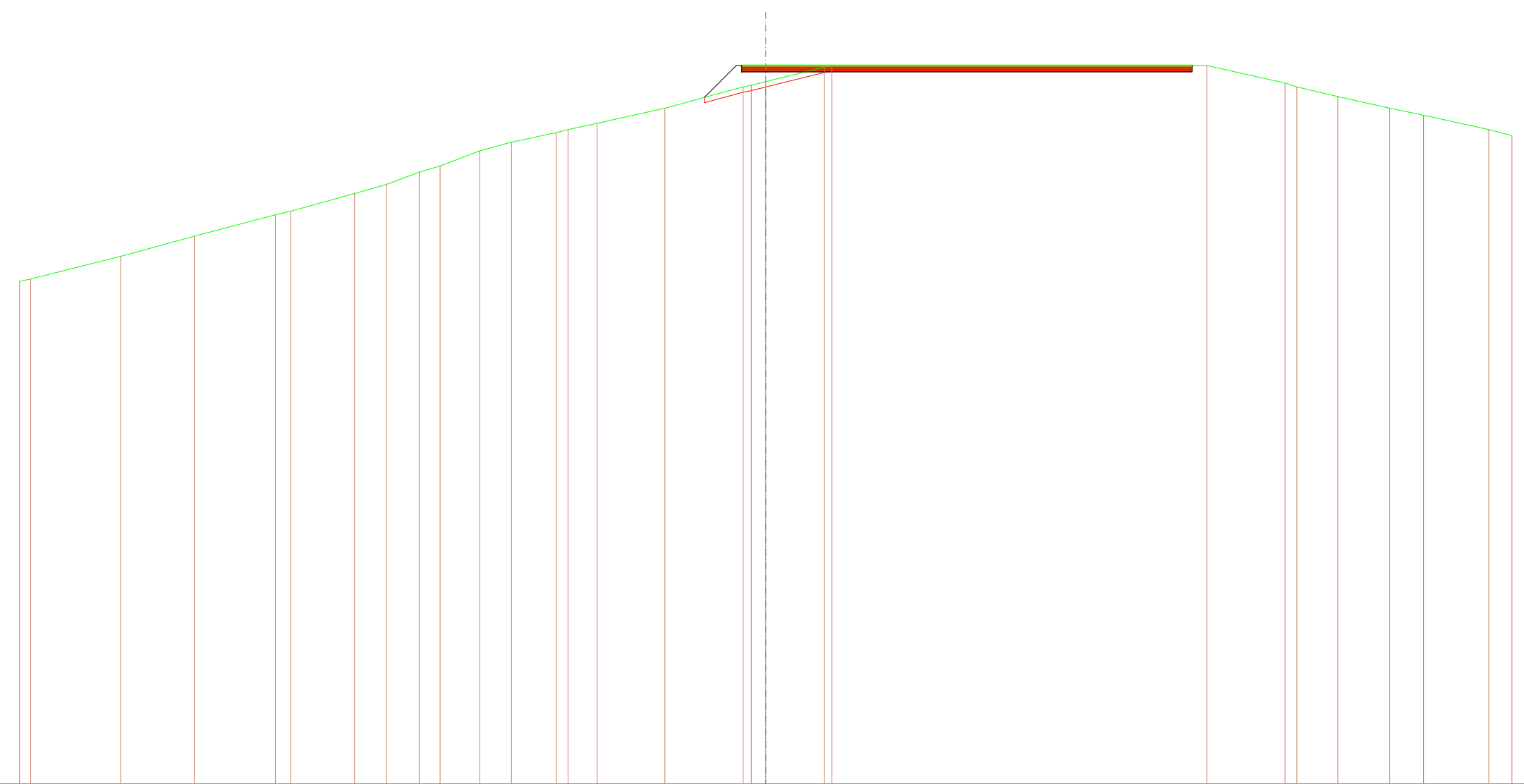
SCALA 1:500

QT.RIF. 681,237

QUOTE TERRENO	728,96 729,05	730,00 730,35		732,31 732,60	733,80 733,96	735,52		737,50 738,00 738,25	740,00 740,44	740,92	742,00		744,00 744,16	746,00	746,53	747,59 748,00		748,00	746,00	744,48 744,00	742,20 742,00 741,62	
DIST.PARZIALI TERRENO	4,43	1,90	8,08	5,04	6,64	7,01	1,33	4,56	1,60	2,25	4,12	9,46	6,86	2,76	5,46	1,64	32,82	10,63	6,79	3,53	6,90	1,54
QUOTE PROGETTO													745,26	748,01	747,41	747,91	748,01	747,41	747,91	748,01	747,98	
DIST.PARZIALI PROGETTO													2,75	2,25			40,00					

SCAVI E BONIFICHE	
STERRO	20,601 m ²
SCOTICO	9,504 m
RILEVATI	
RILEVATO	14,024 m ²
SOVRASTRUTTURA STRADALE	
STRATO DI USURA	42,250 m
STRATO DI FONDAZIONE	21,125 m ²

SEZIONE N.: 93
 QT. PROGETTO: 748,012
 DIST.PROG.: 445,000
 DIST.PREC.: 5,000
 DIST.SUCC.: 5,000




SCALA 1:500

QT.RIF. 680,633

QUOTE TERRENO	727,75 727,98	730,10	732,00	734,00 734,34	736,00	736,85	738,00	738,58	740,00	740,82	741,71 742,00	742,58	744,00	746,00 746,15 746,49	747,85 748,00	748,00	746,36 746,00	745,09	744,00	743,35	742,00 741,42
DIST.PARZIALI TERRENO	8,43	6,92	7,60	1,44 5,99	2,98	3,09	1,96	3,71	2,99	4,19	2,73	6,35	7,34	1,35 5,52	35,16	7,34	3,85	4,87	3,17	6,12	2,17
QUOTE PROGETTO														745,01 748,01 747,41 747,91 748,01 747,41	747,41 747,91 748,01 748,00						
DIST.PARZIALI PROGETTO														3,00 2,25	40,00						

SCAVI E BONIFICHE	
STERRO	20,572 m ²
SCOTICO	9,459 m
RILEVATI	
RILEVATO	13,100 m ²
SOVRASTRUTTURA STRADALE	
STRATO DI USURA	42,250 m
STRATO DI FONDAZIONE	21,125 m ²

SEZIONE N.: 94
 QT. PROGETTO: 748,010
 DIST.PROG.: 450,000
 DIST.PREC.: 5,000
 DIST.SUCC.: 5,000



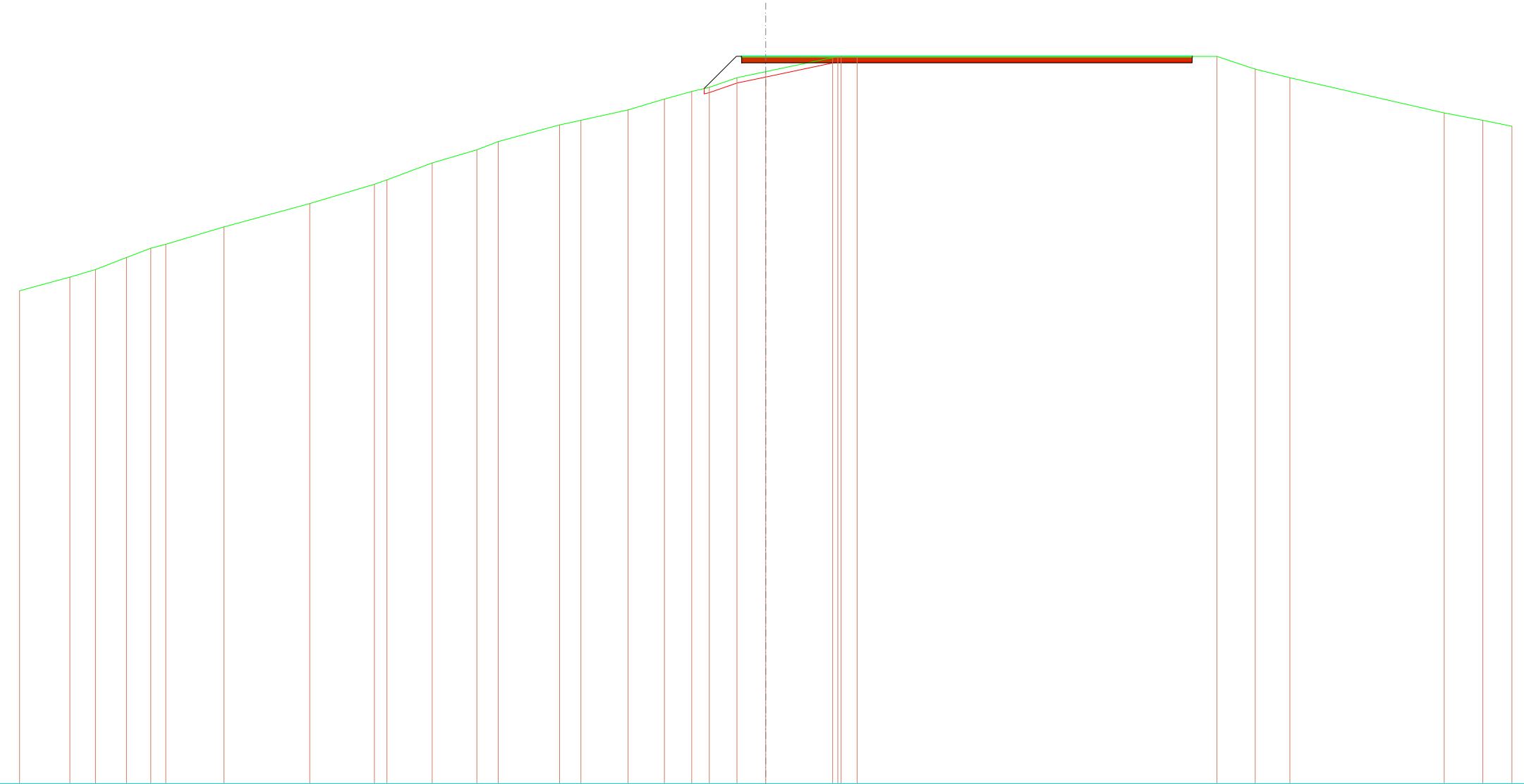
SCALA 1:500

QT.RIF. 680,183

QUOTE TERRENO	726,86	728,00	728,75	730,00	731,55	732,00	734,00	736,19	738,00	738,90	740,00	741,20	742,00	743,85	744,00	744,16	744,71	746,00	746,45	746,63	748,00	748,00	747,69	746,00	744,94	742,63	742,00	741,42
DIST.PARZIALI TERRENO	4,46	2,98	3,29	5,80	1,53	7,33	7,88	4,85	3,08	2,85	4,37	3,78	8,37	1,57	4,05	1,82	6,54				36,31	1,40	5,15	4,46	10,01	3,05	3,08	
QUOTE PROGETTO														745,03	748,01	747,41	747,91	747,91	748,01	747,41		747,41	747,91	748,01	748,00			
DIST.PARZIALI PROGETTO														2,98	2,25						40,00							

SCAVI E BONIFICHE	
STERRO	20,506 m ²
SCOTICO	9,807 m
RILEVATI	
RILEVATO	13,739 m ²
SOVRASTRUTTURA STRADALE	
STRATO DI USURA	42,250 m
STRATO DI FONDAZIONE	21,125 m ²

SEZIONE N.: 95
 QT. PROGETTO: 748,008
 DIST.PROG.: 455,000
 DIST.PREC.: 5,000
 DIST.SUCC.: 5,000



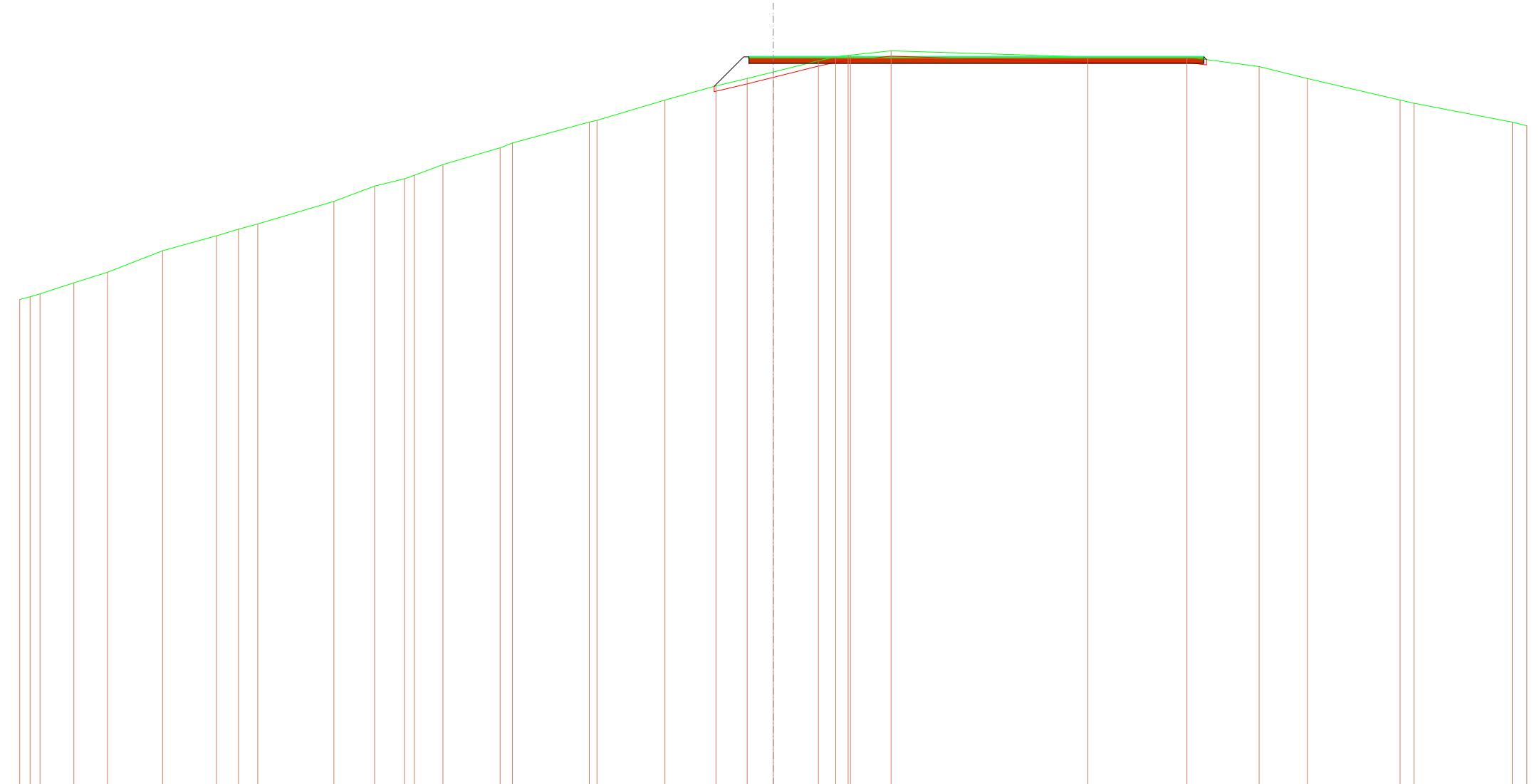
SCALA 1:500

QT.RIF. 679,771

QUOTE TERRENO	726,01	727,29	728,00	729,14	730,00	730,38	732,00	734,20	736,00	736,42	738,00	739,23	740,00	741,57	742,00	742,98	744,00	744,71	745,10	746,00	746,56	747,88	748,00	748,03	748,00	748,00	746,80	746,00	742,70	742,00	741,45				
DIST.PARZIALI TERRENO	4,72	2,41	2,91	2,28	1,41	5,46	8,04	6,07	4,23	4,20	2,00	5,76	2,00	4,43	3,41	2,56	1,65	2,59	2,70	6,28	1,50	33,75			3,59	3,25	14,48	3,61	2,73						
QUOTE PROGETTO																			744,98	748,01	747,41	747,91	748,01	747,41	748,00										
DIST.PARZIALI PROGETTO																			3,02	2,25	40,00														

SCAVI E BONIFICHE	
STERRO	27,685 m ²
SCOTICO	8,969 m
RILEVATI	
RILEVATO	12,675 m ²
SOVRASTRUTTURA STRADALE	
STRATO DI USURA	42,250 m
STRATO DI FONDAZIONE	21,125 m ²

SEZIONE N.: 96
 QT. PROGETTO: 748,005
 DIST.PROG.: 460,000
 DIST.PREC.: 5,000
 DIST.SUCC.: 5,000



SCALA 1:500

QT.RIF. 679,770

QUOTE TERRENO	725,47 725,73 726,00	727,02	728,00	730,00	731,39 732,00 732,49	734,59	736,00	736,68 737,01 738,00	739,56 740,00	741,95 742,11	744,00	745,31	746,00	746,60	747,64 748,00 748,16 748,17	748,57	748,00	748,00	747,11	746,00	744,00 743,70	741,94 741,60			
DIST.PARZIALI TERRENO	3,15	3,11	5,13	5,00	2,05 1,79	7,08	3,77	2,77 2,65	5,31	7,14	6,31	4,74	2,91	2,42	4,19	1,61	3,78	18,28	9,20	6,71	4,48	8,61	1,30	9,13	1,34
QUOTE PROGETTO												745,26	748,01 747,41 747,91 748,01 747,41					747,41 747,91 748,01 747,76							
DIST.PARZIALI PROGETTO												2,74	2,25					40,00							

